



Регионална дирекция по горите
гр. В. Търново
№ РДГО5-9850
От: 24.09.2024 г.

Образец по чл. 526, ал. 3, т.1 от НСГ и
по § 3, ал. 3, т. 1 от ПЗР на НСГ

ИЗПЪЛНИТЕЛНА АГЕНЦИЯ ПО ГОРИТЕ

Проверил: [Redacted]
РДГ: Велико Търново
инж. Георги Мити В-и. Скитуб
(име, фамилия, длъжност)
Дата: 19.09.2024 г.

Одобрявам: [Redacted]
РДГ: Велико Търново
инж. Ангела Тирочиева - директор
(име, фамилия, длъжност)
Дата: 24.09.24 год.



СЪГЛАСУВАМ: [Redacted]
р-л ГСП инж. Виктор Йорданов /Пролес инженеринг ООД/
(име, фамилия, длъжност, фирма)
Дата: год.
(съгласува се в случаите на чл. 526, ал. 8 от НСГ)

ПЛАН-ИЗВЛЕЧЕНИЕ

в гори, собственост на държавата
(държавата, община, юридическо лице, физическо лице)

ТП „Държавно горско стопанство – Болярка” – гр. Велико Търново

ПРЕДСТАВИЛ:

[Redacted]
собственик/ упълномощен представител
ТП „Държавно горско стопанство – Болярка” – гр. Велико
Търново – инж. Йордан Бобонков – Директор
(ведомство, име, фамилия, длъжност)
Дата: 26.08.2024 год.

ИЗГОТВИЛ:

[Redacted]
инж. Борислав Бонев – лесничей, ТП „Държавно горско стопанство – Болярка”, гр.
Велико Търново
(подпис, име, фамилия, длъжност, месторабота)

№ и дата на удостоверението за упражняване на лесовъдска практика: 15094/02.05.2023 г.
Място на издаване гр. Велико Търново

Отдел	Подотдел	Имот № / стар подотдел	Землище	Залежена площ, ha	Данни по горскостопански план в процес на изготвяне							Запас по горскостопански план			Насона на стопанисване / Вид на сечта по горскостопански план	Подробно описание на вида, състоянието на подраста и подлеса	Предложение за ползване				
					Състав	Възраст	Плънота	Средна височина	Среден диаметър	Бонитет	Стопански клас, категория гора	на 1 ha	на цялата площ	Предвидено ползване по горскостопански план			Площ	Стояща маса с клоно	Насона на стопанисване / Вид на сечта	Процент на ползване	Забележка
1	2	3	4	5	6	7	8.0	9	10	11	12	13	14	15	16	17	ha	м ³	м ³	21	22
243	Ф	Х	Шеремета	7.5	чб10 кгбр6 мжд4 цр гбр клуб брк	60 60 60	0.5 0.5 0.5	20.0 4.0 5.0	28 -	3	ЧБК	262	1990	-	-	17	7.6	1990	20	100	чб
243	Х	Ц	Шеремета	4.5	ч69 бб1 кгбр6 мжд4 цр пбрс брк пкл	60 60 60	0.6 0.4 0.4	21.0 7.0	30 28 8	2	ЧБК	298 29 9	1340 130 40	-	-	-	4.5	1340 130	принудителна	100	чб бб
370	И	И	П. Каравелово	4.4	ч66 бб4 мждб срл4	50 10	0.5 0.4	15.0 2.0	20 -	4	ЧБК	114 68	500 300	-	-	-	4.4	500 * 300	санитарна с ИП	100	чб бб
515	М	М/Л	В. Търново	6.8	ч66 бб2 ак1 айл1 мжд	45 60	0.7 0.4	14.0 10.0	18 12	4	ЧБК	150 47 4	1020 320 30	260 80 10	-	-	6.8	1020 320	принудителна	100	чб бб
516	Г	Г	В. Търново	17.6	ч67 ак1 пбрс2 кгбр6 мжд4 глюз дряз драк2 черен бяз2	45 25 45 45 20	0.5 12.0 0.2 7.0 0.5	18.0 14 5.0 7.0 1.0	24 14 18 4 6	2 5 3	ЧБК	164 5 13 6	2880 80 230 100	-	-	-	17.5	2880	принудителна	100	чб бб
521	З	З	Шеремета	7.0	чб10 см срлп айл мжд8 срлп1 цр1	50	0.7	17.0	22	3	ЧБК	309	2160	-	-	-	7	2160	принудителна	100	чб

606	м	м	16.1	467	40	0.6	10.0	16	4	ЧБК	105	1690	-	-	9	945	100	46
			Каранци				4.0	4	5		1	20			7.1	150	20	46
				кгбр2			6.0	8			3	50						
				пбрс1	25													
				Джк														

абележка: Гореописаните подотдели не са гоии във фаза на старост и в тях не е волена вълюбовителна сеч през последните 5 години.

Изготвил:
/ниж. Борислав Бонев/

Директор:
/ниж. Гордан Бобонков/



ОБЯСНИТЕЛНА ЗАПИСКА

за необходимостта от промяна вида и интензивността на сечта в насаждения за КЛФ-2024г., ГСУ Велико Търново, на територията на ТП ДГС „Болярка” – гр. В. Търново

След извършено обследване на посочените по – долу насаждения, бе констатирано следното:

1. В подотдел 243 „ф“ с площ от 7,6 ха по ГСП-2023 г. не е предвидена насока на стопанисване и ползване. Насаждението е иглолистно със стопански клас ЧБК. Средната пълнота е 0,5. В подотдела има развита подлесна растителност. Повредите обхващат 100% от дървостоя - съхнене.
2. В подотдел 243 „х“ с площ от 4,5 ха по ГСП-2023 г. не е предвидена насока на стопанисване и ползване. Насаждението е иглолистно със стопански клас ЧБК. Средната пълнота е 0,6. В подотдела има развита подлесна растителност. Повредите обхващат 100% от дървостоя - съхнене.
3. В подотдел 370 „и“ с площ от 4,4 ха по ГСП-2023 г. не е предвидена насока на стопанисване и ползване. Насаждението е иглолистно със стопански клас ЧБК. Средната пълнота е 0,5. В подотдела има развита подлесна растителност. Повредите обхващат 100% от дървостоя - съхнене.
4. В подотдел 515 „м“ с площ 6,8 ха по ГСП-2023 г. е предвидена насока на стопанисване за трансформация – 25% пробирка в гъстите групи. Насаждението е иглолистно със стопански клас ЧБК. Средната пълнота е 0,7. В подотдела има развита подлесна растителност. Повредите обхващат 100% от иглолистния дървостой - съхнене.
5. В подотдел 516 „г“ с площ от 17,6 ха по ГСП-2023 г. не е предвидена насока на стопанисване и ползване. Насаждението е иглолистно със стопански клас ЧБК. Средната пълнота е 0,5. В подотдела има развита подлесна растителност. Повредите обхващат 100% от дървостоя - съхнене.
6. В подотдел 521 „з“ с площ от 7,0 ха по ГСП-2023 г. не е предвидена насока на стопанисване и ползване. Насаждението е иглолистно със стопански клас ЧБК. Средната пълнота е 0,7. В подотдела има развита подлесна растителност. Повредите обхващат 100% от дървостоя - съхнене.
7. В подотдел 522 „м“ с площ от 5,5 ха по ГСП-2023 г. не е предвидена насока на стопанисване и ползване. Насаждението е иглолистно със стопански клас ЧБК. Средната пълнота е 0,6. В подотдела има развита подлесна растителност. Повредите обхващат 100% от дървостоя - съхнене.
8. В подотдел 523 „б“ с площ от 1,3 ха по ГСП-2023 г. не е предвидена насока на стопанисване и ползване. Насаждението е иглолистно със стопански клас ЧБК. Средната пълнота е 0,7. В подотдела има развита подлесна растителност. Повредите обхващат 100% от дървостоя - съхнене.
9. В подотдел 523 „и“ с площ 1,3 ха по ГСП-2023 г. е предвидена насока на стопанисване за трансформация – 15% пробирка. Насаждението е иглолистно със стопански клас ЧБК. Средната пълнота е 0,8. В подотдела има развита подлесна растителност. Повредите обхващат 100% от иглолистния дървостой - съхнене.
10. В подотдел 524 „в“ с площ 2,1 ха по ГСП-2023 г. е предвидена насока на стопанисване за трансформация – 15% пробирка. Насаждението е иглолистно със стопански клас ЧБК. Средната пълнота е 0,8. В подотдела има развита подлесна растителност. Повредите обхващат 100% от иглолистния дървостой - съхнене.

11. В подотдел 524 „д“ с площ от 6,9 ха по ГСП-2023 г. не е предвидена насока на стопанисване и ползване. Насаждението е иглолистно със стопански клас ЧБК. Средната пълнота е 0,7. В подотдела има развита подлесна растителност. Повредите обхващат 100% от дървостоя - съхнене.
12. В подотдел 526 „в“ с площ от 2,1 ха по ГСП-2023 г. не е предвидена насока на стопанисване и ползване. Насаждението е иглолистно със стопански клас ЧБК. Средната пълнота е 0,6. В подотдела има развита подлесна растителност. Повредите обхващат 100% от дървостоя - съхнене.
13. В подотдел 526 „д“ с площ от 3,8 ха по ГСП-2023 г. не е предвидена насока на стопанисване и ползване. Насаждението е иглолистно със стопански клас ЧБК. Средната пълнота е 0,7. В подотдела има развита подлесна растителност. Повредите обхващат 100% от дървостоя - съхнене.
14. В подотдел 527 „в“ с площ от 0,7 ха по ГСП-2023 г. не е предвидена насока на стопанисване и ползване. Насаждението е иглолистно със стопански клас ЧБК. Средната пълнота е 0,6. Повредите обхващат 100% от дървостоя - съхнене.
15. В подотдел 595 „ю“ с площ от 7,8 ха по ГСП-2023 г. не е предвидена насока на стопанисване и ползване. Насаждението е иглолистно със стопански клас ЧБК. Средната пълнота е 0,6. В подотдела има развита подлесна растителност. Повредите обхващат 100% от дървостоя - съхнене.
16. В подотдел 606 „м“ с площ от 16,1 ха по ГСП-2023 г. не е предвидена насока на стопанисване и ползване. Насаждението е иглолистно със стопански клас ЧБК. Средната пълнота е 0,6. В подотдела има развита подлесна растителност. Повредите обхващат 100% от дървостоя - съхнене.

ИНЖ. ЙОРДАН БОБОНКО

Директор ТП ДГС „Болярка“, гр. В. Търново

НН



Списък с подотдели и имоти към план-извлечение, ТП ДГС "Болярка", гр. Велико Търново

Землище	НОВ Отдел/подотдел	СТАР Отдел/подотдел	Номер на имот
Шереметя	243 ф	243 х	83123.9.23
Шереметя	243 х	243 ц	83123.9.23
Петко Каравелово	370 и	370 и	65471.53.101
Велико Търново	515 м	515 м, л	10447.155.13
Велико Търново	516 г	516 г	10447.155.18
Шереметя	521 з	521 з	83123.29.35
			83123.30.26
Шереметя	522 м	522 м	83123.30.26
Шереметя	523 б	523 б	83123.125.5
Арбанаси	523 и	523 и	00583.274.176
			00583.274.177
Арбанаси	524 в	524 о	00583.256.11
Арбанаси	524 д	524 д	00583.256.11
			00583.256.12
			00583.256.9
Арбанаси	526 в	526 в	00583.256.11
Арбанаси	526 д	526 д	00583.256.11
Арбанаси	527 в	527 г, д	00583.256.11
Раданово	595 ю	595 в	61279.109.32
Каранци	606 м	606 м	36405.143.1

Изготвил:.....
/инж. Симона Коева/

Директор:.....
/инж. Йордан Бобонков/





РЕПУБЛИКА БЪЛГАРИЯ
МИНИСТЕРСТВО НА ОКОЛНАТА СРЕДА И ВОДИТЕ
РЕГИОНАЛНА ИНСПЕКЦИЯ ПО ОКОЛНАТА СРЕДА И ВОДИТЕ - ВЕЛИКО ТЪРНОВО

Изх. №2280. (1)/03.09.2024 г.

ДО
ИНЖ. ЙОРДАН БОБОНКОВ
ДИРЕКТОР НА ТП „ДГС“ БОЛЯРКА“
ГР. ВЕЛИКО ТЪРНОВО
БУЛ. „БЪЛГАРИЯ“ №23

инж. Б. Бобонков
3.09.2024 г.



Относно: План-извлечение за промяна вида и интензивността на сечта в гори, собственост на държавата, стопанисвани от ТП ДГС „Болярка“

УВАЖАЕМИ ГОСПОДИН БОБОНКОВ,

Във връзка с Ваше уведомление с вх. №2280/27.08.2024 г. на РИОСВ – Велико Търново за горесцитираното план-извлечение, на основание чл. 6а, т. 2 от Наредба за условията и реда за извършване на оценка за съвместимостта на планове, програми, проекти и инвестиционни предложения с предмета и целите на опазване на защитените зони (Наредбата за ОС, обн., ДВ, бр. 73 от 11.09.2007 г., изм. и доп. ДВ, бр. 106 от 15.12.2021 г.), Ви уведомявам следното:

План-извлечение за промяна вида и интензивността на сечта в гори, собственост на държавата, стопанисвани от ТП ДГС „Болярка“ попада в обхвата на чл. 2, ал. 2 от Наредбата за ОС.

План – извлечение (ПИ) е изработено на основание чл. 52, ал. 2 и ал. 3, чл. 52 а, ал. 3, т. 1 и § 3, ал. 3, т. 1 от Наредба №8 от 05.08.2011 г. за сечите в горите.

ПИ обхваща следните подотдели на територията на ТП ДГС „Болярка“ Велико Търново:

1. 243 ф – землище с. Шереметя, общ. В. Търново, площ 7,6 ха; стопански клас: ЧБК; състав: чб 10 възраст: 60 г.; пълнота: 0,5. Препоръчана е принудителна сеч с интензивност 100 % за чб и бб на площ от 7,6 ха.
2. 243 х – землище с. Шереметя, общ. В. Търново, площ 4,5 ха; стопански клас: ЧБК; състав: чб 9, бб 1 възраст: 60 г.; пълнота: 0,6. Препоръчана е принудителна сеч с интензивност 100 % за чб и бб на площ от 4,5 ха.
3. 370 и – землище с. П. Каравелово, общ. П. Тръмбеш, площ 4,4 ха; стопански клас: ЧБК; състав: чб 6, бб 4; възраст: 50 г.; пълнота: 0,5. Предложена е санитарна сеч с интензивност 100 % за иглолистните на площ от 4,4 ха.
4. 515 м – землище гр. В. Търново, общ. В. Търново, площ 6,8 ха; стопански клас: ЧБК; състав: чб 6, бб 2, ак 1, айл 1; възраст: 45 г.; пълнота: 0,7. Препоръчана е принудителна сеч с интензивност 100 % за чб и бб на площ от 6,8 ха.
5. 516 г – землище гр. В. Търново, общ. В. Търново, площ 17,6 ха; стопански клас: ЧБК; състав: чб 7, пбрс 2, ак 1; възраст: 45 г.; пълнота: 0,5. Препоръчана е принудителна сеч с интензивност 100 % за чб и бб на площ от 17,6 ха.
6. 521 з – землище с. Шереметя, общ. В. Търново, площ 7,0 ха; стопански клас: ЧБК; състав: чб 10 възраст: 50 г.; пълнота: 0,7. Препоръчана е принудителна 100 % за чб и бб на площ от 7,0 ха.


7. 522 м – землище с. Шереметя, общ. В. Търново, площ 5,5 ха; стопански клас: ЧБК; състав: чб 10 възраст: 50 г.; пълнота: 0,6. Препоръчана е принудителна сеч с интензивност 100 % за чб и бб на площ от 5,5 ха.
8. 523 б – землище с. Шереметя, общ. В. Търново, площ 1,3 ха; стопански клас: ЧБК; състав: чб 10 възраст: 50 г.; пълнота: 0,7. Препоръчана е принудителна сеч с интензивност 100 % за чб и бб на площ от 1,3 ха.
9. 523 и – землище с. Арбанаси, общ. В. Търново, площ 1,3 ха; стопански клас: ЧБК; състав: чб 10 възраст: 55 г.; пълнота: 0,8. Препоръчана е принудителна сеч с интензивност 100 % за чб и бб на площ от 1,3 ха.
10. 524 в – землище с. Арбанаси, общ. В. Търново, площ 2,1 ха; стопански клас: ЧБК; състав: чб 8, кдб 1, кгбр 1 възраст: 50 г.; пълнота: 0,8. Препоръчана е принудителна сеч с интензивност 100 % за чб и бб на площ от 2,1 ха.
11. 524 д – землище с. Арбанаси, общ. В. Търново, площ 6,9 ха; стопански клас: ЧБК; състав: чб 10 възраст: 50 г.; пълнота: 0,7. Препоръчана е принудителна сеч с интензивност 100 % за чб и бб на площ от 6,9 ха.
12. 526 в – землище с. Арбанаси, общ. В. Търново, площ 2,1 ха; стопански клас: ЧБК; състав: чб 10 възраст: 50 г.; пълнота: 0,6. Препоръчана е принудителна сеч с интензивност 100 % за чб и бб на площ от 2,1 ха.
13. 526 д – землище с. Арбанаси, общ. В. Търново, площ 3,8 ха; стопански клас: ЧБК; състав: чб 10 възраст: 55 г.; пълнота: 0,7. Препоръчана е принудителна сеч с интензивност 100 % за чб на площ от 3,8 ха.
14. 527 в – землище с. Арбанаси, общ. В. Търново, площ 0,7 ха; стопански клас: ЧБК; състав: чб 10 възраст: 50 г.; пълнота: 0,6. Препоръчана е принудителна сеч с интензивност 100 % за чб и бб на площ от 0,7 ха.
15. 595 ю – землище с. Раданово, общ. П. Тръмбеш, площ 7,8 ха; стопански клас: ЧБК; състав: чб 10 възраст: 40 г.; пълнота: 0,6. Предложена е санитарна сеч с интензивност 100 % за чб и ИП на площ от 7,8 ха.
16. 606 м – землище с. Каранци, общ. П. Тръмбеш, площ 16,1 ха; стопански клас: ЧБК; състав: чб 7, кгбр 2, пбре 1; възраст: 40 г.; пълнота: 0,6. Предложена е принудителна и санитарна сеч с интензивност 100 % за чб на площ от 9,0 ха и санитарна сеч 20 % за чб на площ от 7,1 ха.

За констатираните повреди е съставен протокол от Лесозащитна станция София на 06.08.2024 г. и 16.08.2024 г. във връзка с писмо изх.№ РДГ05-7686/29.07.2024г. на директора на РДГ- Велико Търново и писмо изх.№ ЛЗС02-1222/01.08.2024г. на директора на СЦДП- Габрово.

ПИ не попада в границите на защитена територия по смисъла на Закона за защитените територии (ЗЗТ).

Подотдели 515 „м“, 516 „г“, 521 „з“, 522 „м“, 523 „б“, 523 „и“, 524 „в“, 524 „д“, 526 „в“, 526 „д“ и 227 „в“ попадат в границите на защитени зони от мрежата Natura 2000 - BG0000213 „Търновски височини“ за опазване на природните местообитания и на дивата флора и фауна, обявена със Заповед № РД-325/31.03.2021г. на Министъра на околната среда и водите (оби. в ДВ бр. 52/2021г.).

Реализацията на ПИ е допустима спрямо режимите на защитена зона BG0000213 „Търновски височини“, определени със заповедите за обявяването им.




7. 522 м – землище с. Шереметя, общ. В. Търново, площ 5,5 ха; стопански клас: ЧБК; състав: чб 10 възраст: 50 г.; пълнота: 0,6. Препоръчана е принудителна сеч с интензивност 100 % за чб и бб на площ от 5,5 ха.
8. 523 б – землище с. Шереметя, общ. В. Търново, площ 1,3 ха; стопански клас: ЧБК; състав: чб 10 възраст: 50 г.; пълнота: 0,7. Препоръчана е принудителна сеч с интензивност 100 % за чб и бб на площ от 1,3 ха.
9. 523 и – землище с. Арбанаси, общ. В. Търново, площ 1,3 ха; стопански клас: ЧБК; състав: чб 10 възраст: 55 г.; пълнота: 0,8. Препоръчана е принудителна сеч с интензивност 100 % за чб и бб на площ от 1,3 ха.
10. 524 в – землище с. Арбанаси, общ. В. Търново, площ 2,1 ха; стопански клас: ЧБК; състав: чб 8, кдб 1, кгбр 1 възраст: 50 г.; пълнота: 0,8. Препоръчана е принудителна сеч с интензивност 100 % за чб и бб на площ от 2,1 ха.
11. 524 д – землище с. Арбанаси, общ. В. Търново, площ 6,9 ха; стопански клас: ЧБК; състав: чб 10 възраст: 50 г.; пълнота: 0,7. Препоръчана е принудителна сеч с интензивност 100 % за чб и бб на площ от 6,9 ха.
12. 526 в – землище с. Арбанаси, общ. В. Търново, площ 2,1 ха; стопански клас: ЧБК; състав: чб 10 възраст: 50 г.; пълнота: 0,6. Препоръчана е принудителна сеч с интензивност 100 % за чб и бб на площ от 2,1 ха.
13. 526 д – землище с. Арбанаси, общ. В. Търново, площ 3,8 ха; стопански клас: ЧБК; състав: чб 10 възраст: 55 г.; пълнота: 0,7. Препоръчана е принудителна сеч с интензивност 100 % за чб на площ от 3,8 ха.
14. 527 в – землище с. Арбанаси, общ. В. Търново, площ 0,7 ха; стопански клас: ЧБК; състав: чб 10 възраст: 50 г.; пълнота: 0,6. Препоръчана е принудителна сеч с интензивност 100 % за чб и бб на площ от 0,7 ха.
15. 595 ю – землище с. Раданово, общ. П. Тръмбеш, площ 7,8 ха; стопански клас: ЧБК; състав: чб 10 възраст: 40 г.; пълнота: 0,6. Предложена е санитарна сеч с интензивност 100 % за чб и ИП на площ от 7,8 ха.
16. 606 м – землище с. Каранци, общ. П. Тръмбеш, площ 16,1 ха; стопански клас: ЧБК; състав: чб 7, кгбр 2, пбрс 1; възраст: 40 г.; пълнота: 0,6. Предложена е принудителна и санитарна сеч с интензивност 100 % за чб на площ от 9,0 ха и санитарна сеч 20 % за чб на площ от 7,1 ха.

За констатираните повреди е съставен протокол от Лесозащитна станция София на 06.08.2024 г. и 16.08.2024 г. във връзка с писмо изх.№ РДГ05-7686/29.07.2024г. на директора на РДГ- Велико Търново и писмо изх.№ ЛЗС02-1222/01.08.2024г. на директора на СИДП- Габрово.

ПИ не попада в границите на защитена територия по смисъла на Закона за защитените територии (ЗЗТ).

Подотдели 515 „м“, 516 „г“, 521 „з“, 522 „м“, 523 „б“, 523 „и“, 524 „в“, 524 „д“, 526 „в“, 526 „д“ и 227 „в“ попадат в границите на защитени зони от мрежата Натура 2000 - BG0000213 „Търновски височини“ за опазване на природните местообитания и на дивата флора и фауна, обявена със Заповед № РД-325/31.03.2021г. на Министъра на околната среда и водите (обн. в ДВ бр. 52/2021г.).

Реализацията на ПИ е допустима спрямо режимите на защитена зона BG0000213 „Търновски височини“, определени със заповедите за обявяването им.



В подотдели: 515 „М“, 516 „Г“, 521 „З“, 522 „М“, 523 „Б“, 523 „И“, 524 „В“, 524 „Д“, 526 „В“, 526 „Д“ и 227 „В“ не е определено природно местообитание, предмет на опазване в 33 BG0000213 „Търновски височини“.

Предвид изискванията за устойчиво стопанисване на горите в Натура 2000 в съответствие с разпоредбите на глава четвърта и глава шеста от Наредба №8 от 05.08.2011 г. за сечите в горите и задължителното прилагане на „Система от режими и мерки за стопанисване на горските типове местообитания от приложение №1 от Закона за биологичното разнообразие“ утвърдена от изпълнителния директор на ИАГ, следва да се приложат следните конкретни принципи и мерки при планирането, утвърждаването и провеждането на горскостопанските мероприятия в подотдели: 515 „М“, 516 „Г“, 521 „З“, 522 „М“, 523 „Б“, 523 „И“, 524 „В“, 524 „Д“, 526 „В“, 526 „Д“ и 227 „В“ попадащи в защитената зона:

1. Да се запазят всички широколистни дървета с изключение на айланта, с цел успешна трансформация и поддържане на разнообразен видов състав в подотдели 515 „М“, 516 „Г“, 521 „З“, 522 „М“, 523 „Б“, 523 „И“, 524 „В“, 524 „Д“, 526 „В“, 526 „Д“ и 227 „В“ които не попадат върху извозните пътища.

2. При извоза на дървесина да се спазват следните изисквания за водни течения: да не се прокарват нови временни извозни пътища освен съществуващите на терен както по дължината на коритата им; да не се извозва дървесина по дължината им; да не се прекъсва или затруднява естественият отток.


3. За айланта който е инвазивен вид с цел ограничаване разпространението на вида в защитената зона при механични повреди на стъблата и короните при извеждане на сечта, в подотделите в които е наличен и има констатирани повреди да се извърши изрязване на кората на пръстен с дебелина 15-20 cm на всички повредени жизнени дървета, чрез отстраняване на кората и камбия.

С така описаното план - извлечение не се очертава рамката за бъдещо развитие на инвестиционни предложения, които да бъдат отнесени към някоя от позициите на Приложение №1 към чл. 92, т. 1 и Приложение №2 към чл. 93, ал. 1 от Закона за опазване на околната среда (ЗООС). План – извлечението не попада в обхвата на чл. 85, ал. 1 и 2 от ЗООС, както и в хипотезите на чл. 2, ал. 1 и 2 от Наредбата за условията и реда за извършване на екологична оценка на планове и програми. Предвид това, за конкретното план - извлечение, няма основание за провеждане на регламентираната в Глава шеста от ЗООС процедура по екологична оценка (ЕО).

С оглед гореизложеното, отчитайки местоположението (в границите на защитена зона от мрежата Натура 2000) и характера (принудителни и санитарни сечи на горски насаждения, съгласно законодателството за горите, включващо и прилагане на изискванията за устойчиво стопанисване на горите в Натура 2000) на заявеното план – извлечение, при реализацията му няма вероятност от отрицателно въздействие върху защитената зона от мрежата Натура 2000 по отношение на:

- Пряко или косвено унищожаване, увреждане или фрагментиране на природни местообитания и местообитания на видове, предмет на опазване;
- Трансформация на местообитания на видове, безпокойство или прогонване на видове, предмет на опазване;
- Нарушаване целостта и целите на опазване на защитената зона;
- Нарушаване кохерентността между съседни защитени зони;
- Въздействие на предложените дейности, причинено поотделно или във взаимодействие с други ИП/ППП.

В тази връзка на основание чл. 2, ал. 2 от Наредбата за ОС, Ви уведомявам, че за така заявеното план – извлечение, преценката на компетентния орган е, че не е необходимо провеждане на процедура по реда на Глава втора от Наредбата за ОС.



Настоящото писмо се отнася само за заявените параметри на план - извлечението и не отменя необходимостта от получаване на съгласувания или разрешителни, предвидени в други закони и подзаконовни нормативни актове.

При всички случаи на промяна в параметрите на план - извлечението или на някои от обстоятелствата, при които е издадено настоящото писмо, възложителят е длъжен да уведоми незабавно компетентния орган за промените.

ДИРЕКТОР
НА РИОСВ-ВЕЛИКО ТЪРНОВО:

ИНЖ. МАЯ РАДЕВА

