



Национална дирекция по горите
 В. Търново 4490
 Мфк. 17.04.2025

Образец по чл. 52, ал. 2 и ал.3 от НСГ,
 по чл. 52а, ал. 3, т.1 от НСГ и
 по § 3, ал. 3, т. 1 от ПЗР на НСГ

ИЗПЪЛНИТЕЛНА АГЕНЦИЯ ПО ГОРИТЕ

Проверил:
 РДГ Велико Търново

инж. Ясен Иванов - и. експерт
 (име, фамилия, длъжност)

Дата: 16.04.2025 год.



Одобрявам:
 РДГ Велико Търново

инж. Р. Сивков - Директор
 (име, фамилия, длъжност)

Дата: 16.04.2025 год.

ПЛАН-ИЗВЛЕЧЕНИЕ

по чл.52 ал.2 и ал.3, чл.52а ал. 3, т. 1 и § 3, ал. 3, т. 1 от Наредба 8 за сечите в горите

2025 год.

в гори, държавна собственост – ТП ДГС Плачковци
 (държавата, община, юридическо лице, физическо лице)



ПРЕДСТАВИЛ:

инж. Иваничка Иванова, директор на ДГС Плачковци
 (ведомство, име, фамилия, длъжност)

Дата: 2025 год.

ИЗГОТВИЛ:

инж. Петър Телбис, лесничей, старши лесничей при ТП ДГС Плачковци
 (подпис, име, фамилия, длъжност, месторабота)

№ и дата на удостоверението за упражняване на лесовъдска практика: 14680/29.09.2021г.

| Отдел | Податък | Имот № | Землище | Залеена площ хектари | По лесоустройствен проект „горкостопански клон“ , програма 2019 год. | | | | | | | Залея по лесоустройствен проект „горкостопански клон“ | | | | Президиентско постановление по лесоустройствен проект „горкостопански клон“ | Насока на стопанисване/ Вид на сечта | Подробно описание на вида, състоянието о на подраста и поддеса | Предложение за ползване | | | |
|-------|---------|---------------------------------------|----------|----------------------|-------------------------------------------------------------------------|---------|---------|-----------------|-----------------|----------|---------------------|-------------------------------------------------------|----------------|------|----------------|-----------------------------------------------------------------------------|--------------------------------------|----------------------------------------------------------------|-------------------------|--------------------------------------|---------------------------------------------------------------|-----------|
| | | | | | Състав | Възраст | Плънота | Средна височина | Среден диаметър | Доминант | Стопанска категория | На 1 хектар | На цялата площ | Площ | Площ | | | | Стопана маса с клони | Насока на стопанисване/в на на сечта | Процент на ползване | Забележка |
| 1 | 2 | 3 | 4 | 5 | 6 | 7 | 8 | 9 | 10 | 11 | 12 | 13 | 14 | 15 | 16 | 17 | 18 | 19 | 20 | 21 | 22 | |
| 54 | к | 61323.0.14.9 | Роденци | 1,2 | бк 7 | 30 | 1,0 | 12 | 12 | 1 | Бук В | 167 | 200 | 45 | прорядване 20% | | 1,2 | 0 | санитарна за сч | 30 | | |
| | | | | | см 3 | 40 | | 14 | 16 | 1 | | 108 | 130 | 25 | | | | 32 | | | | |
| 54 | о | 56719.209.27 | Плъчкови | 4,3 | бк 10 | 30 | 1,0 | 9 | 10 | 2 | Бук В | 158 | 680 | 130 | прорядване 20% | | 4,1 | 34 | принудителна | 5 | | |
| | | | | | бб | | | | | | | | | | | | 0,2 | | санитарна | 90 | за бб | |
| 146 | з | 03513.213.18.03513.213.22 | Белица | 2,8 | бб 10 | 30 | 0,8 | 12 | 14 | 1 | Бялборон култура | 171 | 480 | 65 | прорядване 15% | | 2,8 | 62 | принудителна | 15 | Изведена при преза 2023 г., добити 56,39 куб м лежала маса бб | |
| | | | | | бк | | | | | | | | | | | | | | | | | |
| | | | | | гбр | | | | | | | | | | | | | | | | | |
| | | | | | збб | | | | | | | | | | | | | | | | | |
| 147 | я | 03513.213.37.03513.214.7.03513.213.18 | Белица | 0,7 | бб 9 | 40 | 0,7 | 14 | 16 | 2 | Бялборон култура | 157 | 110 | 20 | прорядване 15% | | 0,7 | 13 | принудителна | 15 | Изведена при преза 2023 г., добити 21,3 куб м лежала маса бб | |
| | | | | | гбр 1 | | | 14 | | 2 | | 14 | 10 | | | | | 2 | | | | |

| Отдел | Помощник | Имот № | Землище | Залежена площ хектари | По лесоустройствен проект, горскоотомански клас, програма 2019 год. | | | | | | | Предложение за ползване | | | | | Забележка | | | | | | |
|-------|----------|-------------|-----------|-----------------------|---------------------------------------------------------------------|---------|---------|-----------------|-----------------|---------|--------------------------------|-------------------------|----------------|-----------------------------------------------------------|--------------------------------------|-------------------------------------------------------------|-----------|------|------------------------|--------------------------------------|---------------------|----|-------------------------------------------------------------------|
| | | | | | Състав | Възраст | Плънота | Средна височина | Среден диаметър | Бонитет | Стопански клас, категория гора | На 1 хектар | На цялата площ | Издадено поземно право, горскоотомански проект, програмна | Насока на стопанисване, Вид на сечта | Подробно описание на вида, състоянието на покрива и подвеса | | Площ | Стопанска маса с клони | Насока на стопанисване, вид на сечта | Процент на ползване | | |
| 1 | | | | | 5 | 6 | 7 | 8 | 9 | 10 | 11 | 12 | 13 | 14 | 15 | 16 | 17 | 18 | 19 | 20 | 21 | 22 | |
| 239 | в | 32319.143.7 | Игнатовци | 0,8 | об | 10 | 55 | 0,8 | 17 | 22 | 3 | Черборова култура | 375 | 300 | 50 | пробирка 1,5% | | 0,8 | 35 | прилулителна/ санитарна | 15 | | Издадена сч.сеч през 2024 г. и добити 11,55 куб.м лежалца маса об |
| 240 | п | 32319.143.7 | Игнатовци | 0,8 | об | 9 | 55 | 0,8 | 17 | 22 | 3 | Черборова култура | 350 | 280 | 40 | пробирка 1,5% | | 0,8 | 26 | прилулителна/ санитарна | 15 | | Издадена през 2024 г., добити 89,14 куб.м лежалца маса об |
| | | | | | злб | 1 | | | 14 | 18 | 4 | | 13 | 10 | | | | | 2 | | | | |

ПРОТОКОЛ

Днес 16.04.2025 г. комисия, действаща на основание чл.52, ал.2 и ал.3, §3, ал.4 от Наредба №8/05.08.2011г. за сечите в горите и Заповед №77/06.03.2025 г. на Директора на РДГ- Велико Търново в състав:

Председател : инж. Ясен Петров Иванов - гл. експерт при РДГ-Велико Търново

Членове :

1. инж. Георги Минчев - гл. експерт при РДГ-Велико Търново

2. инж. Петър Телбис - Директор на ТП ДГС- Плачковци

се събра, за да разгледа по документи заявление с вх. № РДГ05 - 4361/14.04.2025г. от ДГС "Плачковци" за промяна насоката на стопанисване в резултат на констатирани повреди от биотични и абиотични фактори, върху общински горски територии в имоти които попадат в подотдели 54 „к“, „о“, 146 „з1“, 147 „я“, 239 „в“ и 240 „ц“ в землището на Радевци, Плачковци, Белица и Игнаговци, община Трявна :

КОНСТАТИРА :

1. Подотдел 54 „к“ – площ 1,2 ха; стопански клас: БВ; функционална категория: специална ; състав: бк 7; см 3; бб, гбр; възраст: 30 и 40 г.; пълнота: 1,0.
2. Подотдел 54 „о“ – площ 4,3 ха; стопански клас: БВ; функционална категория: специална ; състав: бк 10; бб; възраст: 30 г.; пълнота: 1,0.
3. Подотдел 146 „з1“ – площ 2,8 ха; стопански клас: ББК; функционална категория: специална ; състав: бб 10; бк; гбр; възраст: 30 г.; пълнота: 0,8.
4. Подотдел 147 „я“ – площ 07 ха; стопански клас: ББК; функционална категория: специална ; състав: бб 9; гбр; възраст: 40 г.; пълнота: 0,8.
5. Подотдел 239 „в“ – площ 0,8 ха; стопански клас: ЧБК; функционална категория: специална ; състав: чб 10; цр; здб; възраст: 55 г.; пълнота: 0,8.
6. Подотдел 240 „ц“ – площ 0,8 ха; стопански клас: ЧБК; функционална категория: специална ; състав: чб 9; здб 1; цр; възраст: 55 г.; пълнота: 0,8.

КОМИСИЯТА ПРЕДЛАГА:

1. Подотдел 54 „к“ –Предлагаме да се изведе санитарна сеч с интензивност 30% за смърча.
2. Подотдел 54 „о“ –Предлагаме да се изведе принудителна интензивност 5 % и санитарна сеч с интензивност 90% за белия бор.
3. Подотдел 146 „з1“ –Предлагаме да се изведе принудителна сеч с интензивност 15% за белия бор.
4. Подотдел 147 „я“ –Предлагаме да се изведе принудителна сеч с интензивност 15% за белия бор.
5. Подотдел 239 „в“ –Предлагаме да се изведе принудителна и санитарна сеч с интензивност 15% за черния бор.
6. Подотдел 240 „ц“ –Предлагаме да се изведе принудителна и санитарна сеч с интензивност 15% за черния бор.

План извлечението е одобрено съгласно протокол вх. № 2377/28.02.2025г. на ЛЗС гр. София.

Комисия :

Председател:

...../инж. Я. Иванов/

Членове:

1.....

...../инж. Георги Минчев /

2.....

...../инж. Петър Телбис /

ОБЯСНИТЕЛНА ЗАПИСКА

*за необходимостта от промяна на вида на сечта за насаждения,
собственост на ТП „ДГС Плачковци“*

1. В подотдел 54 „к“ с площ от 1,2 ха, състав бк 7, см 3 на възраст 30 г. за бк и 40 г. за см, пълнота 1,0 са установени повреди на см от типограф. Необходимо е извеждане на санитарна сеч за см с интензивност около 30% върху цялата площ от 1,2 ха.

2. В подотдел 54 „о“ с площ от 4,3 ха, състав бк 10, бб, на възраст 30 г. и пълнота 1,0 са установени повреди от корояди и снеголом. Повредите са с групов и единичен характер, като е необходимо извеждане на санитарна сеч с интензивност около 90% на площ от 0,2 ха и принудителна сеч с интензивност около 5% на останалата площ от 4,1 ха.

3. В подотдел 146 „з1“ с площ от 2,8 ха, състав бб 10, бк, гбр, здб са установени повреди от снеголом/вал. В насаждението е извеждана отгледна сеч (прореждане) през 2023 г., като са добити 56,39 м³ лежаща маса бб. Необходимо е извеждане на принудителна сеч с интензивност около 15% върху цялата площ от 2,8 ха.

4. В подотдел 147 „я“ с площ от 0,7 ха, състав бб 9, гбр 1 на възраст 40 г., пълнота 0,7 са установени повреди от снеголом/вал. В насаждението е извеждана отгледна сеч (прореждане) през 2023 г., като са добити 21,3 м³ лежаща маса бб. Необходимо е извеждане на принудителна сеч с интензивност около 15% върху цялата площ от 0,7 ха.

5. В подотдел 239 „в“ с площ 0,8 ха, състав чб 10, на възраст 55 г., пълнота 0,8 са установени повреди от снеголом и корояди. В насаждението е извеждана санитарна сеч през 2024 г., като са добити 11,55 м³ лежаща маса чб. Необходимо е извеждане на санитарна и принудителна сечи с интензивност около 15% върху цялата площ от 0,8 ха.

6. В подотдел 240 „ц“ с площ от 0,8 ха, състав чб 9, здб 1, на възраст 55 г., пълнота 0,8 са установени повреди от снеголом и корояди. В насаждението е извеждана отгледна сеч (пробирка) през 2024 г., като са добити 89,14 м³ лежаща маса чб. Необходимо е извеждане на санитарна и принудителна сечи с интензивност около 15% върху цялата площ от 0,8 ха.

За горепосочените подотдели са подадени сигнални листи и ЛПО, а в приложения Образец по чл. 52, ал. 2 и ал.3, т.1 от НСГ и по § 3, ал. 3, т. 1 от ПЗР на НСГ са посочени таксационните показатели на насажденията, изведени сечи и прогнозни количества на увредената дървесина след приспадналото добито количество дървесина от проведени сечи.

Изготвил.....

инж. Петър Телбис, лесничей, старши лесничей при ТП ДГС Плачковци

подотдел: 239 в ДГС Плачковци 2019, 3 гсу

склопена култура 0,8 ха

ст. клас: Черборови култури

землище: к. ИГНАТОВЦИ

група гори: иглолистни

община: ДРЯНОВО

вид гора: 2.2 - Култури от черен бор в естеств. зона на разпростр.

категория: специална

функция: ГВКС 2

Натура 2000: извън

собственост: Държавна собственост, Горски територии
равномерен строеж, средно състояние

положение: Мизия - Сев. България, 500 м н.в., югоизток, склон горна част, наклон 18 градуса, хълмисто-предпланински

почва: сива горска обикновена, пясъчливо-глинеца, средно каменлива, рохка, средно дълбока, суха, върху пясъчник, среднобогата

тип мест: М-1-3 С-1 (19)

п.с.: Черен бор 10, Цер, Зимен дъб, 2 бонитет

| сегашен състав | уч | площ | пов | прои | възр | пъл | вис | бон | диам | запас - куб. м | | | ползване - куб. м | | |
|----------------|----|------|------|------|------|-----|-----|-----|------|----------------|---------|---------|-------------------|---------|---------|
| | | | | | | | | | | на 1 ха | без кл. | с клони | % | без кл. | с клони |
| Черен бор | 10 | 0,8 | 011с | изк | 55 | 0,8 | 17 | 3 | 22 | 315 | 250 | 300 | - | 40 | 50 |
| Цер | - | - | - | - | - | - | - | - | - | - | - | - | - | - | - |
| Зимен дъб | - | - | - | - | - | - | - | - | - | - | - | - | - | - | - |
| всичко | | | | | | | | | | 315 | 250 | 300 | 15 | 40 | 50 |

склопеност 0,8

повреди: 011с = суховършия, силно 10%, загиваци 10%

насока на стопанисване: ТРАНСФОРМАЦИЯ

предложение за лесов. намеса: пробирка 15%

залесяване:

по насоки:

почвоподг:

| вид сеч | година | стояща | лежаща | едра | средна | дребна | е+с+д | дърва | вършина | забележка |
|---------|--------|--------|--------|------|--------|--------|-------|-------|---------|-----------|
| по ГСП | | 50 | 40 | 10 | 20 | 0 | 30 | 10 | 0 | |
| | | | | | | | | | | |

| насоки | година | д вид | почвоподготовка | схема | смесване | фиданки | семена | площ | забележка |
|--------|--------|-------|-----------------|-------|----------|---------|--------|------|-----------|
| | | | | | | | | | |
| | | | | | | | | | |

подотдел: 240 ц ДГС Плачковци 2019, 3 гсу

склопена култура

0,8 ха

ст. клас: Черборови култури

землище: к. ИГНАТОВЦИ

група гори: иглолистни

община: ДРЯНОВО

вид гора: 2.2 - Култури от черен бор в естеств. зона на разпростр.

категория: специална

функция: ГВКС 2

Натура 2000: извън

собственост: Държавна собственост, Горски територии
равномерен строеж, добро състояние

положение: Мизия - Сев. България, 500 м н.в., запад, крайр до 3 м нпв, наклон 8 градуса, ксеротермичен

почва: алувиална ненаситена, пясъчливо-глинеца, средно каменлива, рохка, средно дълбока, свежа, върху пясъчник, среднобогата

тип мест: М-I-1 С-2 (8)

п.с.: Черен бор 9, Зимен дъб 1, Цер, 2 бонитет

| сегашен състав | уч | площ | пов | прои | възр | пъл | вис | бон | диам | запас - куб.м | | | ползване - куб.м | | |
|----------------|----|------|-----|------|------|-----|-----|-----|------|---------------|---------|---------|------------------|---------|---------|
| | | | | | | | | | | на 1 ха | без кл. | с клони | % | без кл. | с клони |
| Черен бор | 9 | 0,7 | - | изк | 55 | 0,8 | 17 | 3 | 22 | 284 | 230 | 280 | - | 35 | 40 |
| Зимен дъб | 1 | 0,1 | - | изд | - | - | 14 | 4 | 18 | 12 | 10 | 10 | - | - | - |
| Цер | - | - | - | - | - | - | - | - | - | - | - | - | - | - | - |
| Келяв габър | 10 | - | - | изд | 55 | 0,3 | 6 | 4 | - | - | - | - | - | - | - |
| всичко | | | | | | | | | | 296 | 240 | 290 | 15 | 35 | 40 |

склопеност 0,8

насока на стопанисване: ТРАНСФОРМАЦИЯ

предложение за лесов. намеса: пробирка 15%

залесяване:

по насоки:

почвоподг:

| вид сеч | година | стояща | лежаща | едра | средна | дребна | е+с+д | дърва | вършина | забележка |
|---------|--------|--------|--------|------|--------|--------|-------|-------|---------|-----------|
| по ГСП | | 40 | 30 | 10 | 15 | 0 | 25 | 5 | 0 | |
| | | | | | | | | | | |

| насоки: | година | д.вид | почвоподготовка | схема | смесване | фиданки | семена | площ | забележка |
|---------|--------|-------|-----------------|-------|----------|---------|--------|------|-----------|
| | | | | | | | | | |
| | | | | | | | | | |

подотдел: 54 к ДГС Плачковци 2019, 1 гсу

семенно насаждение 1,2 ха

ст. клас: Буков В

землище: с. РАДЕВЦИ

група гори: широколистни високостъблени

община: ТРЯВНА

вид гора: 10.1 - Семенни букови гори

категория: специална

функция: природен парк, защитени зони птици и местообитания, ГВКС 1, ГВКС 2, ГВКС 3

Натура 2000: BG0000399, BG0000399, местообитание 9130

собственост: Държавна собственост, Горски територии
неравномерен строеж, добро състояние

положение: Мизия - Сев. България, 1000 м н.в., северозапад, склон горна част, наклон 22 градуса, нископланински

почва: кафява горска ненаситена, глинесто-песъчлива, средно каменлива, рохка, средно дълбока, свежа, върху пясъчник, среднобогата

тип мест: М-II-1 С-2 (30)

п.с.: Бук 10, 1 бонитет

| сегашен състав | уч | площ | пов | прое | възр | пъл | вис | бон | диам | запас - куб. м | | | ползване - куб. м | | |
|----------------|----|------|-----|------|------|-----|-----|-----|------|----------------|--------|---------|-------------------|--------|---------|
| | | | | | | | | | | на 1 ха | без кл | с клони | % | без кл | с клони |
| Бук | 7 | 0,8 | - | сем | 30 | 1,0 | 12 | 1 | 12 | 119 | 140 | 200 | - | 30 | 45 |
| Смърч | 3 | 0,4 | - | изк | 40 | - | 14 | 1 | 16 | 84 | 100 | 130 | - | 20 | 25 |
| Бял бор | - | - | - | - | - | - | - | - | - | - | - | - | - | - | - |
| Габър | - | - | - | - | - | - | - | - | - | - | - | - | - | - | - |
| всичко | | | | | | | | | | 203 | 240 | 330 | 20 | 50 | 70 |

пълнота от 0,8 до 1,0, склопеност 1,0, групов строеж

насока на стопанисване: ОТГЛЕЖДАНЕ

предложение за лесов. намеса: прореждане 20%

залесяване:

по насоки:

почвоподг:

| вид сеч. | година | стояща | лежаща | едра | средна | дребна | в+с+д | дърва | вършина | забележка |
|----------|--------|--------|--------|------|--------|--------|-------|-------|---------|-----------|
| по ГСП | | 70 | 50 | 0 | 20 | 5 | 25 | 25 | 0 | |
| | | | | | | | | | | |

| насоки: | година | д. вид | почвоподготовка | схема | смесване | фиданки | семена | площ | забележка |
|---------|--------|--------|-----------------|-------|----------|---------|--------|------|-----------|
| | | | | | | | | | |
| | | | | | | | | | |

подотдел: 54 о ДГС Плачковци 2019, 1 гсу

семенно насаждение 4,3 ха

ст. клас: Буков В

землище: гр. ПЛАЧКОВЦИ

група гори: широколистни високоствълени

община: ТРЯВНА

вид гора: 10.1 - Семенни букови гори

категория: специална

функция: природен парк, защитени зони птици и местообитания, ГВКС 1, ГВКС 2, ГВКС 3

Натура 2000: BG0000399, BG0000399, местообитание 9130

собственост: Държавна собственост, Горски територии
равномерен строеж, добро състояние

положение: Мизия - Сев. България, 1000 м н.в., северозапад, склон горна част, наклон 22 градуса, ниско-планински

почва: кафява горска ненаситена, глинесто-песъчлива, средно каменлива, рохка, средно дълбока, свежа, върху пясъчник, среднобогата

тип мест: М-II-1 С-2 (30)

п.с.: Бук 10, 1 бонитет

| сегашен състав | уч. | площ | лов | прои | възр | пъл | вис | бон | диам | запас - куб.м | | | ползване - куб.м | | |
|----------------|-----|------|-----|------|------|-----|-----|-----|------|---------------|---------|---------|------------------|---------|---------|
| | | | | | | | | | | на 1 ха | без кл. | с клони | % | без кл. | с клони |
| Бук | 10 | 4,3 | - | сем | 30 | 1,0 | 9 | 2 | 10 | 110 | 470 | 680 | - | 90 | 130 |
| Бял бор | - | - | - | - | - | - | - | - | - | - | - | - | - | - | - |
| всичко | | | | | | | | | | 110 | 470 | 680 | 20 | 90 | 130 |

склопеност 1,0

насока на стопанисване: ОТГЛЕЖДАНЕ

предложение за лесов. намеса: прореждане 20%

залесяване:

по насоки:

почвоподг:

| вид сеч: | година | стояща | лежаща | едра | средна | дребна | е+с+д | дърва | вършина | забележка |
|----------|--------|--------|--------|------|--------|--------|-------|-------|---------|-----------|
| по ГСП | | 130 | 105 | 0 | 25 | 5 | 30 | 70 | 5 | |
| | | | | | | | | | | |

| насоки: | година | д.вид | почвоподготовка | схема | смесване | фиданки | семена | площ | забележка |
|---------|--------|-------|-----------------|-------|----------|---------|--------|------|-----------|
| | | | | | | | | | |
| | | | | | | | | | |

подотдел: 147 я ДГС Плачковци 2019, 2 гсу

семенно насаждение 0,7 ха

ст. клас: Бялборови култури

землище: с. БЕЛИЦА

група гори: иглолистни

община: ТРЯВНА

вид гора: 1.1 - Естествени гори от бял бор

категория: специална

функция: ГВКС 2

Натура 2000: извън

собственост: Държавна собственост, Горски територии
равномерен строеж, средно състояние

положение: Мизия - Сев. България, 750 м н.в., север, било, наклон 14 градуса, ниско-планински

почва: кафява горска ненаситена, глинесто-песъчлива, средно каменлива, рохка, средно дълбока, свежа, върху пясъчник, среднобогата

тип мест: М-II-1 С-2 (30)

п.с.: Бял бор 9, Габър 1, 1 бонитет

| сегашен състав | уч | площ | пов | прои | възр | пъл | вис | бон | диам | запас - куб. м | | | ползване - куб. м | | |
|----------------|----|------|-----|------|------|-----|-----|-----|------|----------------|---------|---------|-------------------|---------|---------|
| | | | | | | | | | | на 1 ха | без кл. | с клони | % | без кл. | с клони |
| Бял бор | 9 | 0,6 | - | сем | 40 | 0,7 | 14 | 2 | 16 | 129 | 90 | 110 | - | 15 | 20 |
| Габър | 1 | 0,1 | - | - | - | - | 14 | 2 | - | 15 | 10 | 10 | - | - | - |
| всичко | | | | | | | | | | 144 | 100 | 120 | 15 | 15 | 20 |

склопеност 0,9

насока на стопанисване: ТРАНСФОРМАЦИЯ

предложение за лесов. намеса: прореждане 15%

залесяване:

по насоки:

почвоподг:

| вид сеч: | година | стояща | лежаща | едра | средна | дребна | е+с+д | дърва | вършина | забележка |
|----------|--------|--------|--------|------|--------|--------|-------|-------|---------|-----------|
| по ГСП | | 20 | 15 | 0 | 10 | 0 | 10 | 5 | 0 | |
| | | | | | | | | | | |

| насоки: | година | д. вид | почвоподготовка | схема | смесване | фиданки | семена | площ | забележка |
|---------|--------|--------|-----------------|-------|----------|---------|--------|------|-----------|
| | | | | | | | | | |
| | | | | | | | | | |

подотдел: 146 з1 ДГС Плачковци 2019, 2 гсу

семенно насаждение 2,8 ха

ст. клас: Бялборови култури

землище: с. БЕЛИЦА

група гори: иглолистни

община: ТРЯВНА

вид гора: 1.1 - Естествени гори от бял бор

категория: специална

функция: ГВКС 2

Натура 2000: извън

собственост: Държавна собственост, Горски територии
неравномерен строеж, добро състояние

положение: Мизия - Сев. България, 800 м н.в., север, склон горна част, наклон 18 градуса, ниско-планински

почва: кафява горска ненаситена, глинесто-песъчлива, средно каменлива, рохка, средно дълбока, свежа, върху пясъчник, среднобогата

тип мест: М-II-1 С-2 (30)

п.с.: Бял бор 10, 1 бонитет

| сегашен състав | уч | площ | пов | прои | възр | пъл | вис | бон | диам | запас - куб. м | | | ползване - куб. м | | |
|----------------|----|------|-----|------|------|-----|-----|-----|------|----------------|---------|---------|-------------------|---------|---------|
| | | | | | | | | | | на 1 ха | без кл. | с клони | % | без кл. | с клони |
| Бял бор | 10 | 2,8 | - | сем | 30 | 0,8 | 12 | 1 | 14 | 130 | 360 | 480 | - | 50 | 65 |
| Бук | - | - | - | - | - | - | - | - | - | - | - | - | - | - | - |
| Габър | - | - | - | - | - | - | - | - | - | - | - | - | - | - | - |
| Зимен дъб | - | - | - | - | - | - | - | - | - | - | - | - | - | - | - |
| всичко | | | | | | | | | | 130 | 360 | 480 | 15 | 50 | 65 |

пълнота от 0,6 до 1,0, възраст от 20 г. до 50 г., височина от 7 м до 14 м, диаметър от 8 см до 26 см, склопеност 0,9

насока на стопанисване: ТРАНСФОРМАЦИЯ

предложение за лесов. намеса: прореждане 15%

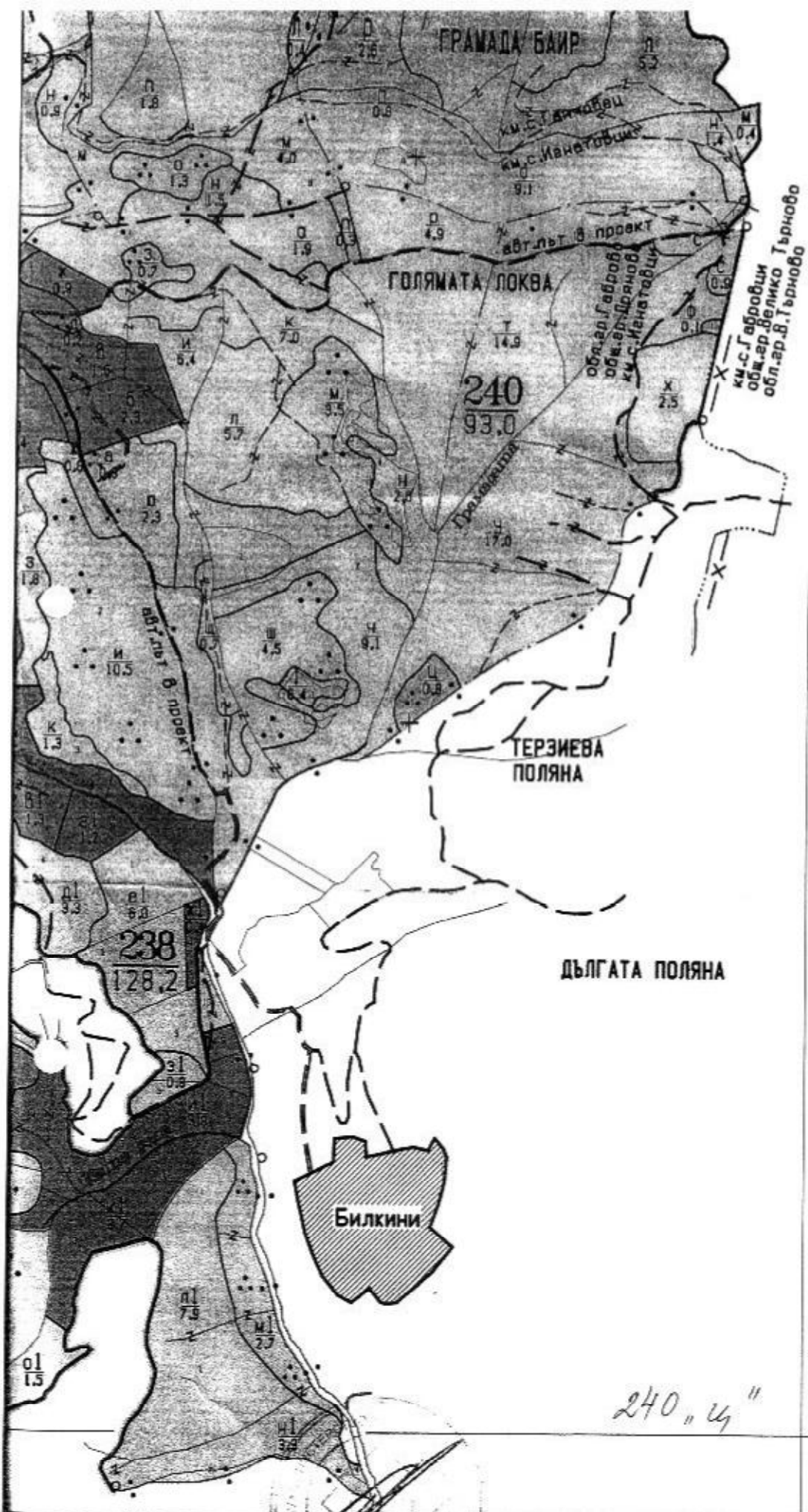
залесяване:

по насоки:

почвоподг:

| вид сеч: | година | стояща | лежаща | едра | средна | дребна | е+с+д | дърва | вършина | забележка |
|----------|--------|--------|--------|------|--------|--------|-------|-------|---------|-----------|
| по ГСП | | 65 | 45 | 0 | 25 | 5 | 30 | 10 | 5 | |
| | | | | | | | | | | |

| насоки: | година | д-вид | почвоподготовка | схема | смесване | фиданки | семена | площ | забележка |
|---------|--------|-------|-----------------|-------|----------|---------|--------|------|-----------|
| | | | | | | | | | |
| | | | | | | | | | |



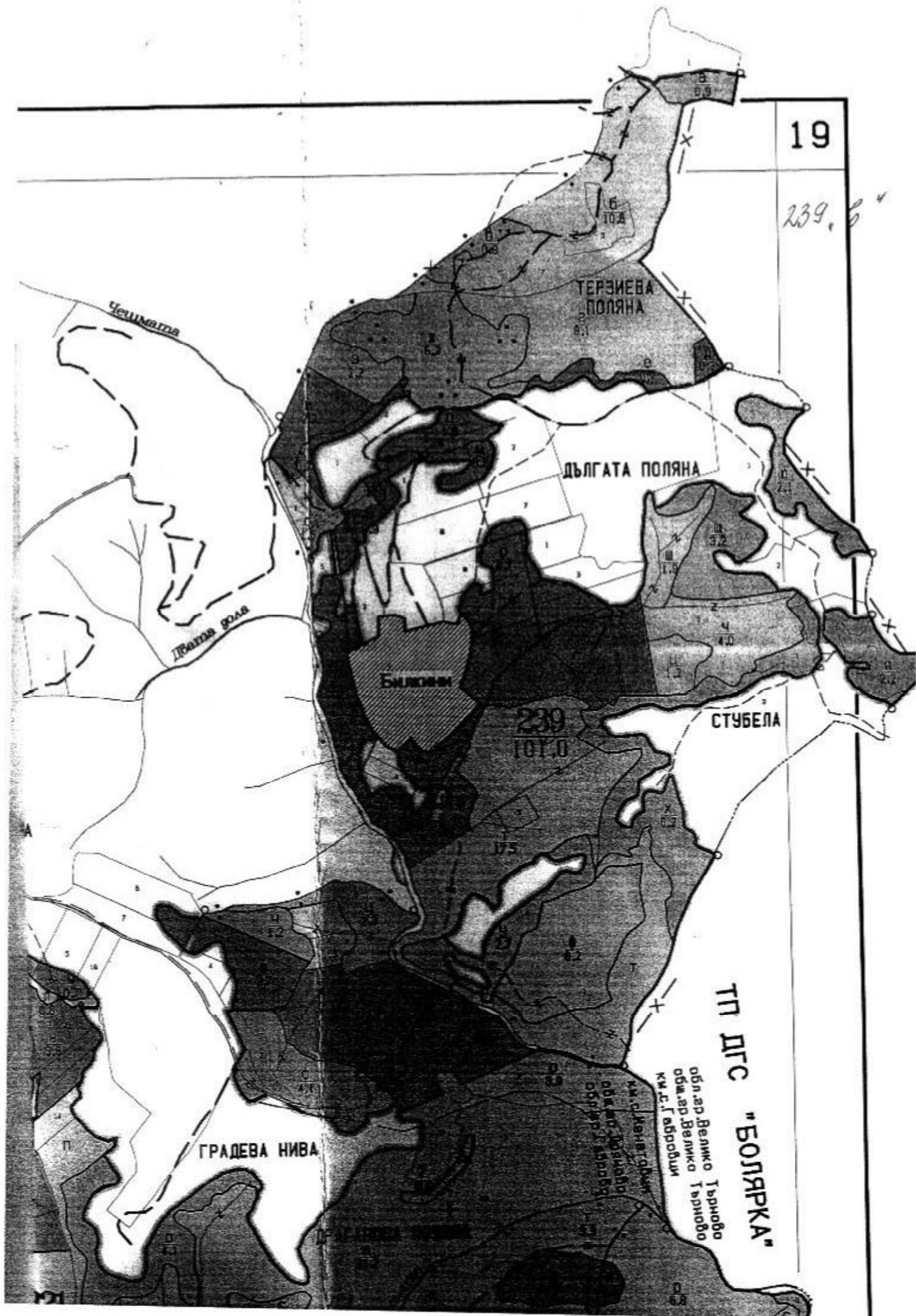
20

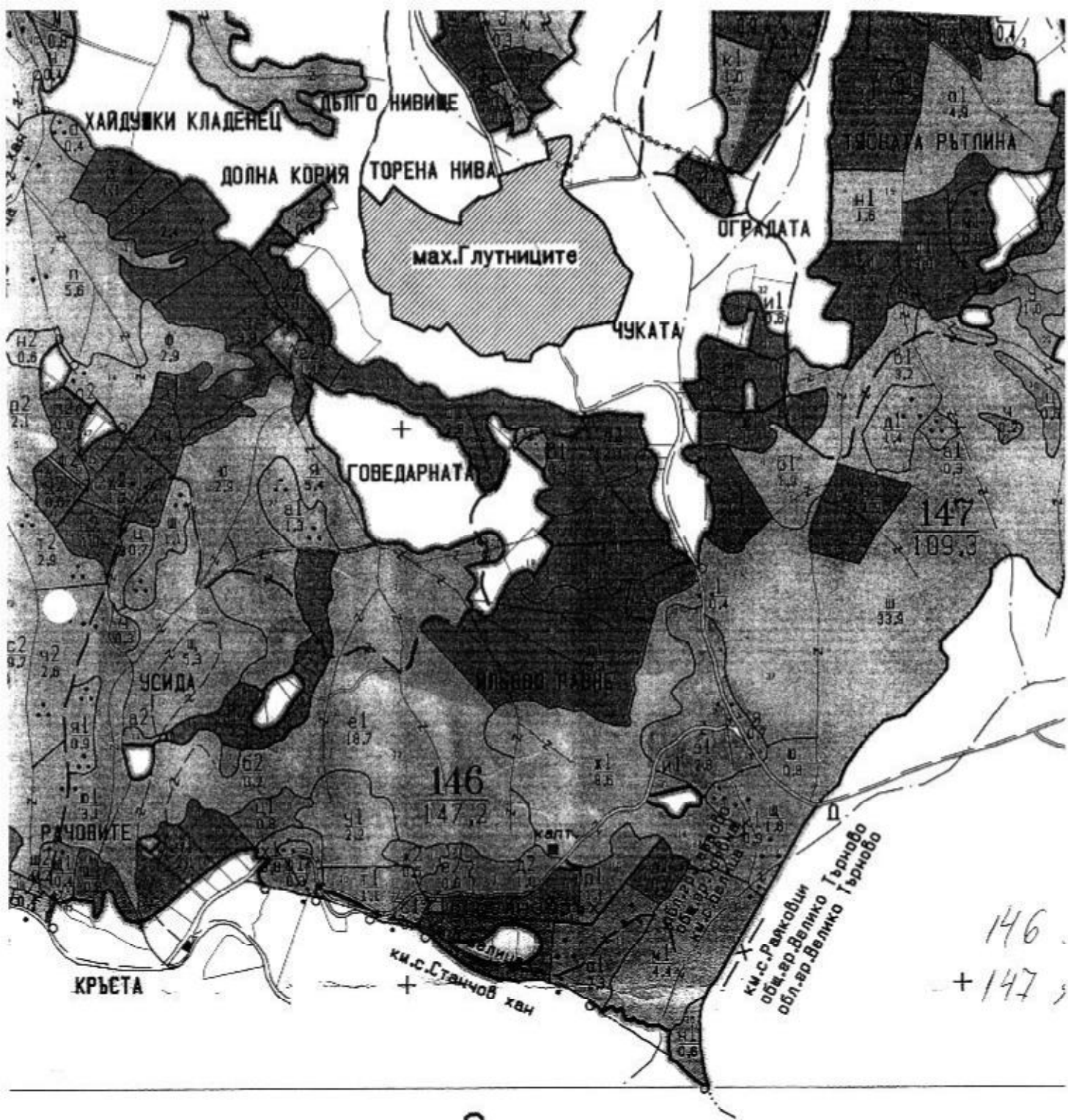
• "АГРОЛЕСПРОЕКТ" - ЕООД София 2019 г.

Управител: /инж. Румен Райков/

19

239,6⁴






8

1 : 10000

Изпълнител

1 см от картата отговаря на 100 м от местността

100 0 100 200 300 400 500





54,0, х

2.

г.г. Иванов
28.02.25 11

Регионална дирекция по горите
гр. В. Търново 2377
Вх. № РДГ05-.....
Получено на 28.02.2025

ПРОТОКОЛ

В периода 26 – 28.02.2025 г., във връзка с чл. 34, ал. 1. т.2 и чл.52в, ал.1 и ал.2 от Наредба №8 от 05.08.2011 г. за сечите в горите и депозирани в деловодството на ЛЗС София (рег. номер ЛЗС 02 – 0305/18.02.25г.) и РДГ Велико Търново заявления от ТП ДГС “Плачковци“ за обследване на насаждения с повреди от абиотични и биотични фактори, комисия в състав:

1. инж. Владимир Владимиров - гл. експерт при ЛЗС София
2. инж. Ясен Иванов – гл. експерт при РДГ Велико Търново
3. инж. Иваничка Иванова- в.и.д. Директор на ТП ДГС „Плачковци“

извърши теренна проверка, резултатите от която са отразени в таблица 1, неразделна част от настоящия протокол.

Комисията установи следните групи повреди в иглолистни култури:

Повредите са комбинирани от абиотични и биотични фактори с неравномерен групов и единичен характер върху площта на културите с различна интензивност. Предложените сечи – принудителна или санитарна са с обща интензивност в зависимост от преобладаващата повреда.

При културите или части от тях от бял бор (черен бор) повредите са предимно от снеголом и стари или миналогодишни короядни петна – върхов (*Ips acuminatus*) и шестзъб (*Ips sexdentatus*) корояд.

При културите или части от тях от смърч повредите са предимно миналогодишни короядни петна – типограф (*Ips typographus*) и халкограф (*Pityogenes chalcographus*) и стари и нови повреди от снеголом.

Единично се наблюдават повреди от снеголом по широколистните – предимно бук и габър.

Интензивността на санитарните и принудителните сечи и засегнатите площи са посочени в таблицата.

За всички посочени подотдели са въведени съответните сигнални листове и ЛПО в ЕИС на ИАГ модул „Лесопатологично обследване“.

Поради все още продължаващите зимни условия или труднодостъпни терени сечите ще бъдат съгласувани от РДГ Велико Търново с план извлечение или предписания групово и с различни срокове.

11

КОМИСИЯ:

1. инж. Владимир Владимиров.....
2. инж. Ясен Иванов
3. инж. Иваничка Иванова.....

Таблица 1.

| Данни по ГСП от 2019 г. | | | | | | | | | | Констатации от теренните проверки | | |
|-------------------------|-----------|--------------------------------|---------|-----------|---------|--------------------------|-------------------------------------------|-----------------|-----------------|-----------------------------------|--|--|
| отдел, подотдел | плоч, дка | състав | възраст | бонитет | плътота | повреда | Предписание | интензивност, % | върху плоч, дка | | | |
| 240 з | 7 | чб 9, цр 1 | 55 | 4/3 | 0,8 | снеголом | принудителна и санитарна сеч | 15 | 7 | | | |
| 240 к | 70 | цр 4, здб 3, ктбр 3, бб | 40 | 4/5/4 | 0,9 | корояди | санитарна сеч за бб | 100 | 3 | | | |
| 240 м | 35 | чб 7, бб 3 | 55 | 4/4 | 0,7 | корояди | принудителна и санитарна сеч | 20 | 35 | | | |
| 240 ш | 45 | чб 7, цр 2, здб 1 | 55 | 3/3/3 | 0,8 | снеголом/ корояди | принудителна и санитарна сеч | 15 | 45 | | | |
| 240 ц | 8 | чб 9, здб 1 | 55 | 2/3 | 0,8 | снеголом/ корояди | принудителна и санитарна сеч | 15 | 8 | | | |
| 240 а | 3 | бб 6, чб 3, здб 1 | 55 | 3/3/2 | 0,6 | корояди | санитарна сеч | 100 | 0,5 | | | |
| 239 в | 8 | чб 10 | 55 | 3 | 0,8 | снеголом/ корояди | принудителна и санитарна сеч | 15 | 8 | | | |
| 242 о | 13 | чб 7, бб 3 | 50 | 3/3 | 0,7 | снеголом/ корояди | принудителна и санитарна сеч | 15 | 13 | | | |
| 269 ж1 | 10 | бб 6, чб 4 | 50 | 3/3 | 0,8 | снеголом/ корояди | принудителна и санитарна сеч | 20 | 10 | | | |
| 272 г2 | 2 | бб 10 | 40 | 4 | 0,6 | снеголом/ корояди | принудителна и санитарна сеч | 20 | 2 | | | |
| 217 н | 13 | бб 5, чб 1, цр 2, здб 2 | 55 | 3/2/3/3 | 0,6 | снеголом/ корояди | принудителна и санитарна сеч | 10 | 13 | | | |
| 217 ш | 8 | бб 7, гбр 1, здб 1, цр 1 | 60 | 2/2/3/3 | 0,7 | снеголом/ корояди | принудителна и санитарна сеч | 10 | 8 | | | |
| 207 р2 | 9 | см 9, бб 1 | 50 | 1/3 | 0,7 | типограф/ снеголом | принудителна и санитарна сеч | 30 | 9 | | | |
| 146 з1 | 28 | бб 10 | 30 | 1 | 0,8 | снеголом/вал | принудителна сеч | 15 | 28 | | | |
| 147 я | 7 | бб 9, гбр 1 | 40 | 2/2 | 0,7 | снеголом/вал | принудителна сеч | 15 | 7 | | | |
| 72 а | 30 | бк 7, см 3 | 60 | 2/1 | 0,9 | типограф/ снеголом за см | санитарна и принудителна сеч | 60 | 30 | | | |
| 7 с | 4 | см 9, бк 1 | 50 | 1/1 | 0,9 | типограф/ снеголом за см | санитарна и принудителна сеч | 90 | 4 | | | |
| 54 о | 43 | бк 10, бб | 30 | 1 | 0,9 | корояди/снеголом | санитарна/принудителна | 90/5 | 2/41 | | | |
| 16 о | 113 | бк 7, см 3 | 50 | 3/1 | 0,9 | типограф/ снеголом за см | санитарна и принудителна сеч | 70 | 113 | | | |
| 84 щ | 9 | бк 6, гбр 3, см 1 | 55 | 2/3/1 | 0,8 | типограф/ снеголом за см | санитарна за см | 70 | 9 | | | |
| 9 к | 65 | бб 5, бк 4, гбр 1 | 70 | 2/1/2 | 0,8 | типограф/ снеголом за см | санитарна за см | 100 | 0,1 | | | |
| 3 е | 106 | бк 7, гбр 2, см 1 | 70 | 2/3/1 | 0,8 | корояди | санитарна сеч | 100 | 2 | | | |
| 14 г | 26 | бк 6, гбр 1, брз 1, см 1, бб 1 | 40 | 3/3/4/1/2 | 1,0 | типограф за см | санитарна сеч за см | 100/10 | 1/25 | | | |
| 54 к | 12 | бк 7, см 3 | 30/40 | 1/1 | 1,0 | типограф/ снеголом | санитарна (плз) и принудителна (шпр.) сеч | 30 | 12 | | | |