



ИЗПЪЛНИТЕЛНА АГЕНЦИЯ ПО ГОРИТЕ



2629
06.03.2025

Проверил:
РДГ В. Великов

Одобрявам:
РДГ В. Великов

инж. Десис Абаспирова-Галиска
(име, фамилия, длъжност)

инж. Радомир Славов
(име, фамилия, длъжност) Директор

Дата: 06.03.2025 год.

Дата: 06.03.2025 год.

СЪГЛАСУВАМ:

(име, фамилия, длъжност, фирма)

Дата: год.

(съгласува се в случаите на чл. 52б, ал. 8 от НСГ)

ПЛАН-ИЗВЛЕЧЕНИЕ

в гори, собственост на Михаил Иванов Михайлов
(държавата, община, юридическо лице, физическо лице)

на територията на ДГС Плачковци

ПРЕДСТАВИЛ:

собственик/ упълномощен представител
инж. Татяна Рачева - с договор
(ведомство, име, фамилия, длъжност)

Дата: 04.02.2025 год.

ИЗГОТВИЛ:

инж. Татяна Рачева - лицензиран лесовъд

(подпис, име, фамилия, длъжност, месторабота)

№ и дата на удостоверение за упражняване на лесовъдска практика: 7534/2012 г

Място на издаване: град Дряново

ОБЯСНИТЕЛНА ЗАПИСКА

За имот № 27526.53.2 - с.Енчовци има изготвена горскостопанска програма и утвърдена заповед № РД13-57/28.07.2020 г. от Директора на РДГ Велико Търново.

Имота попадат в подотдели - 88 „л1“ и 88 „м1“ по действащия ЛУП на ДГС Плачковци

По предвидените сечи има издадено едно разрешително за сеч за подотдел 88 л1. В другия подотдел не е изведена сеч.

В момента състоянието в подотдел 88 л1 е средно до лошо. Възраст 50 г. Пълнота 0.7. Необратими повреди по дървостоя - 50 %, от снеголом и снеговал.

Във връзка с това предлагам мероприятия както следва:

Подотдел/по програма от 2013 г	Предложение по план извлечение
Имот 53.2- 88 л1- 0.6366 ха	Насока/сеч Принудителна 50%

Изготвил:

/инж. Татяна Рачева/



РЕПУБЛИКА БЪЛГАРИЯ
МИНИСТЕРСТВО НА ОКОЛНАТА СРЕДА И ВОДИТЕ
РЕГИОНАЛНА ИНСПЕКЦИЯ ПО ОКОЛНАТА СРЕДА И ВОДИТЕ - ВЕЛИКО ТЪРНОВО

Изм. №508(1)/05.02.2025 г.

ДО
МИХАИЛ ИВАНОВ МИХАЙЛОВ
ГР. ДРЯНОВО
УЛ. „ХАДЖИ ДИМИТЪР“ №12, ЕТ.2

ЧРЕЗ
ИНЖ. ТАТЯНА ИВАНОВА РАЧЕВА
ГР. ДРЯНОВО
УЛ. „ХРИСТО БОТЕВ“ №16

Относно: *План-извлечение на имот с идентификатор 27526.53.2 по КК и КР на с. Енчовци, общ. Трявна*

**УВАЖАЕМИ ГОСПОДИН МИХАЙЛОВ,
УВАЖАЕМА ГОСПОЖО РАЧЕВА,**

Във връзка с Ваше уведомление с вх. №508/04.02.2025 г. на РИОСВ – Велико Търново за „План-извлечение на имот с идентификатор 27526.53.2 по КК и КР на с. Енчовци, общ. Трявна“, на основание чл. 6а, т. 2 от Наредба за условията и реда за извършване на оценка за съвместимостта на планове, програми, проекти и инвестиционни предложения с предмета и целите на опазване на защитените зони (Наредбата за ОС, обн. ДВ, бр. 73 от 11.09.2007 г., изм. и доп. ДВ, бр. 106 от 15.12.2021 г.), Ви уведомявам следното:

План – извлечение на имот с идентификатор 27526.53.2 по КК и КР на гр. Габрово, общ. попада в обхвата на чл. 2, ал. 2 от Наредбата за ОС.

План-извлечение е изработено на основание чл. 52, ал. 2 и ал. 3, чл. 52 а, ал. 3, т. 1 и § 3, ал. 3, т. 1 от Наредба №8 от 05.08.2011 г. за сечите в горите в гора, собственост на Михаил Иванов Михаиллов.

План-извлечението обхваща поземлен имот с идентификатор 27526.53.2 по КК и КР на с. Енчовци, община Трявна, с площ от 9,658 дка, трайно предназначение на територията – „Горска“ и начин на трайно ползване – „Друг вид дървопроизводителна гора“, със следните таксационни характеристики:подотдел 88 „л1“ с площ 6,366 дка, стопански клас СМИК; група гори – иглолистни; видове гори – култури от черен бор в естествената зона на разпространение; функционална категория: специална - зелена зона; произход семенен изкуствен и излънков.


Предложена е насока за стопанисване – отглеждане, принудителна сеч, допустим размер на ползване – до 50% .

За имота има утвърдено изменение на ГСП със Заповед №РД13-57/28.07.2020 г. на директора на РДГ Велико Търново.

За имота в подотдел 88 „л1“ има по подаден сигнален лист №255384/04.02.2025г . за повреди от абиотични фактори – снеголом, снеговал през месец декември.

План-извлечението **не попада** в границите на защитена територия по смисъла на Закона за защитените територии (ЗЗТ).

План-извлечението **не попада** в границите на защитени зони (ЗЗ) от мрежата Natura 2000. Най-близко разположената ЗЗ е BG0000399 „Българка“ за опазване на дивите птици, природните



местообитания и на дивата флора и фауна по чл. 6, ал. 1, т. 1-4 от Закона за биологичното разнообразие, обявена със Заповед №РД-848/08.11.2013 г. на министъра на околната среда и водите (ДВ, бр. 104/2013 г.), изменена и допълнена със Заповед №РД-281/31.03.2021 г. на министъра на околната среда и водите (ДВ, бр. 45/2021 г.), изменена и допълнена със Заповед №РД-643/19.07.2024 г. на министъра на околната среда и водите (ДВ, бр. 69/2024 г.) , която се намира на отстояние 3,12 км.

С така описаното план-извлечение не се очертава рамката за бъдещо развитие на инвестиционни предложения, които да бъдат отнесени към някоя от позициите на Приложение №1 към чл. 92, т. 1 и Приложение №2 към чл. 93, ал. 1 от Закона за опазване на околната среда (ЗООС). Изменението на програмата не попада в обхвата на чл. 85, ал. 1 и 2 от ЗООС, както и в хипотезите на чл. 2, ал. 1 и 2 от Наредбата за условията и реда за извършване на екологична оценка на планове и програми. Предвид това, за конкретното план-извлечение, няма основание за провеждане на регламентираната в Глава шеста от ЗООС процедура по екологична оценка (ЕО).

С оглед гореизложеното, **отчитайки местоположението** (извън границите на защитени зони от мрежата Natura 2000) и **характера** (принудителна сеч на горски насаждения, съгласно законодателството за горите) на заявеното план-извлечение, при реализацията му **няма вероятност от отрицателно въздействие** върху близко разположените 33 от мрежата Natura 2000, по отношение на:

- Пряко или косвено унищожаване, увреждане или фрагментиране на природни местообитания и местообитания на видове, предмет на опазване;
- Трансформация на местообитания на видове, безпокойство или прогонване на видове, предмет на опазване;
- Нарушаване целостта и целите на опазване на защитената зона;
- Нарушаване кохерентността между съседни защитени зони;
- Въздействие на предложените дейности, причинено поотделно или във взаимодействие с други ИП/ППП.

В тази връзка, на основание чл. 2, ал. 2 от Наредбата за ОС, Ви уведомявам, че за така заявеното план-извлечение, **преценката на компетентния орган е, че не е необходимо провеждане на процедура по реда на Глава втора от Наредбата за ОС.**

Настоящото писмо се отнася само за заявените параметри на план-извлечението и не отменя необходимостта от получаване на съгласувания или разрешителни, предвидени в други закони и подзаконовни нормативни актове.

При всички случаи на промяна в параметрите на план-извлечението или на някои от обстоятелствата, при които е издадено настоящото писмо, възложителят е длъжен да уведоми незабавно компетентния орган за промените.

ДИРЕКТОР
НА РИОСВ – ВЕЛИКО ТЪРНОВО:

ИНЖ. МАЯ РАДЕВА





СЛУЖБА ПО ГЕОДЕЗИЯ, КАРТОГРАФИЯ И КАДАСТЪР - ГР. ГАБРОВО

5300, Пл. "ВЪЗРАЖДАНЕ" №5, е-4, 066/801544,
gabrovo@cadastre.bg, БУЛСТАТ.130362903

СКИЦА НА ПОЗЕМЛЕН ИМОТ
№ 15-365878-05.05.2020 г.

Поземлен имот с идентификатор **27526.53.2**

С. Енчовци, общ. Трявна, обл. Габрово

По кадастралната карта и кадастралните регистри, одобрени със **Заповед РД-13-436/21.06.2019 г.**
на **ИЗПЪЛНИТЕЛЕН ДИРЕКТОР НА АГКК**

Последно изменение на кадастралната карта и кадастралните регистри, засягащо поземления имот,
няма данни за изменение

Адрес на поземления имот: **местност ГР-КОПАКА**

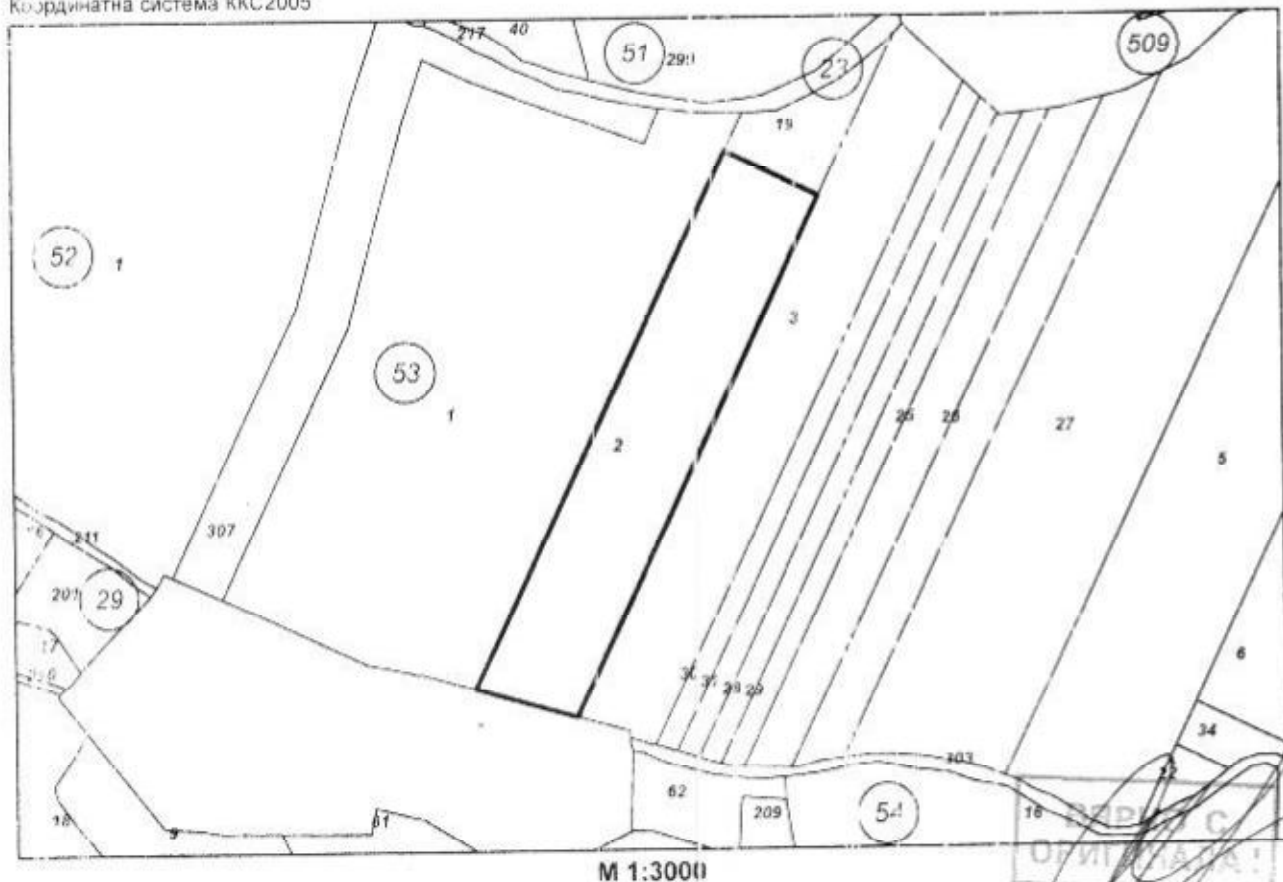
Площ **9658 кв. м**

Трайно предназначение на територията: **Горска**

Начин на трайно ползване: **Друг вид дървопроизводителна гора**

Отдел / подотдел	Площ в кв. м	Вид на гората / вид на подотдела
88/л1	3217	Превръщане / издънково насаждение
88/ж1	1610	Широколистни високостъблени / семени насаждение
88/м1	76	Превръщане / издънково насаждение
88/р1	4755	Иглолистни / склопена култура

Координатна система ККС2005



Скица № 15-365878-05.05.2020 г. издадена въз основа на
заявление с входящ № 01-172792-29.04.2020 г.

/инж. Нели Дезарова/



АГЕНЦИЯ ПО ГЕОДЕЗИЯ,
КАРТОГРАФИЯ И КАДАСТЪР

Словен. 818, ул. Милана НР1
Т.А. 02/818 83 83. ФАКС: 02/955 53 33
AGAD@CADASTRE.BG * WWW.CADASTRE.BG
стр. 2 от 2

Номер по предходен план: **053002**
Съвети: **27526.53.3, 27526.53.19, 27526.53.1**

Собственици по данни от КРНИ:

1 МИХАИЛ ИВАНОВ МИХАЙЛОВ

площ 9660 кв. м от правото на собственост

Нотариален акт за продажба на земеделска земя № 6 тсм III рег. 694 дело 403 от 11.09.2018г., издаден
от СЛУЖБА ПО ВПИСВАНИЯ - Трявна

Носители на други вещни права по данни от КРНИ:
няма данни

Сгради, които попадат върху имота
няма данни за сгради

Скица № 15-365878-05.05.2020 г. издадена въз основа на
заявление с входящ № 01-172792-29.04.2020 г.

/инж. Нели Пасарова/

ИЗПЪЛНИТЕЛНА АГЕНЦИЯ ПО ГОРИТЕ

СИГНАЛЕН ЛИСТ № 255384 / въведен на 04.02.2025г.
за открити вредители, болести и други повреди в горските територии

1. РДГ Велико Търново
2. ДГС Плачковци
3. Област Габрово, Община Трявна, землище с.Енчовци
4. Собственост на горската територия: **Частна собственост**
5. Отдел "88" подотдел "Л1", имот "27526.53.2" с площ **0.64 дка**, година на ЛУП/ГСН/Програма **2020**
6. Вид на вредителя, заболяването или повредата: **Снеголом и Снеговал (игл)**
7. Класификация на повредата: **Абиотични повреди по иглолистни видове**
8. Засегнат дървесен вид: **чб,бб**
9. Засегната площ в дка според степента на увреждане: **0.637 дка**, от които
 - слабо (до 25%);
 - средно (26%-60%): **0.6366 дка (50%)**
 - силно (над 61%);
10. Забележка: **Снеговал и снеголом от декември 2024 г**
11. Има ли подаден сигнал от външно лице, съгл. чл.11 от Наредба №9: **Не**
12. Необходимост от допълнително обследване от ЛЗС/РГД: **Не**

Дата на откриване: **29.01.2025**

Подад сигнал: **Татяна Радева, лицензиран
лесовъд**

Дата на сигнала: **04.02.2025**

(трите имена, длъжност и подпис)





ИЗПЪЛНИТЕЛНА АГЕНЦИЯ ПО ГОРИТЕ

Регионална дирекция по горите **Велико Търново**

ВИД НА СЕЧТА : **Пробирка**

ВТОРИ ВИД СЕЧ : **и техническа за път**

ПОЗВОЛИТЕЛНО за СЕЧ № 0588687

На основание чл. 108 от Закона за горите, Обявено ДН **РД13-57/28.07.2020** г. за утвърждаване на горскостопански план (горскостопански програма)

разрешава се на **Михаил Михайлов - собственик**

с нает регистриран лесовъд

да извърши добива в отдел № **88**; подотдел **л1**; имот с (кадастрален/КВС) № **27526.53.2**, находящ се в:

Община **Трявна**; Землище **Енчовци** площта сечище от **0.637** хектара; Вид собственост : **Ф. лица**

Дърветата са маркирани от

с контролна горска марка № **1535** ; **оранжева** боя, дат на издаване **25.11.2020** г.

Очакваният добив е **66.0** платни кубически метра (оранжева боя, едновременно извазване е както следва :

№	Категория дървесина	Дървесинен вид	куб. м.	Забележка
1.	Едра строителна дървесина	Бял Бор	2.0	извозен път
		Черен бор	2.0	
		Черен бор	4.0	
		Бял Бор	3.0	
2.	Средна строителна дървесина	Черен бор	2.0	извозен път
		Черен бор	2.0	
3.	Дребна строителна дървесина	Акация	6.0	
		Бял Бор	18.0	
		Зимен дъб	6.0	
4.	Дъраа	Черен бор	7.0	извозен път
		Черен бор	14.0	
		---	---	
5.	Вършина	---	---	

Допълнителни изисквания при провеждане на сечта : **Спазване на законовите изисквания**

Срок за провеждане на сечта от **07.01.2021** г. до **30.12.2021** г.

Срок за извозване на материалите от сечището от **07.01.2021** г. до **31.12.2021** г.

Начин на почистване на сечището : **Събиране на отпадъците на купчини в сечището.**

Материалите ще се извозят до временен склад : **Съгласно ТП**

Издадено от

Получил позволение:

/...../

/...../

Дата: **04.01.2021** г. Издадено от: [.....] Код: [.....]

Място на издаване на позволение за сеч:

Област **Велико Търново**, община **Велико Търново**, землище: **Велико Търново**, адм.с., подотдел, GPS координати:

ЗАВЕРКИ ПРИ ПРОДЪЛЖАВАНЕ СРОКОВЕТЕ ЗА СЕЧ И ИЗВОЗ

За провеждане на сечта до : г. За извоз на материалите до : г.

Издадено от

/...../

/...../

Продължаване на сроковете за сеч и извоз става само през информационната система на ИАГ.

**ВЪНШНО
ОГЛАВЕНИЕ!**



ИЗПЪЛНИТЕЛНА АГЕНЦИЯ ПО ГОРИТЕ
РЕГИОНАЛНА ДИРЕКЦИЯ ПО ГОРИТЕ Велико Търново

ПРОТОКОЛ за освидетелстване на сечище № 0595448

Към разрешително за сеч № 0588687/04.01.2021 год.

Днес: **04.07.2021** год., на основание чл. 109 от Закона за горите се издава настоящият констативен протокол №:
 в присъствието на:

1. След съвместно обхождане и проверка на сечището в Община: **Трявна**,
 землище: **Енчовци**; Отдел: **88**, Подотдел: **11**; Кад. № **27526.53.2**,
 собственост на: **физ.лица**, и на всички документи
 за сечта и добина на материалите констатира:

Площ по разрешително за сеч (ха): **0.637** Сечта е изградена на площ (ха): **0.637**

№	Категория дървесина	Дървесен вид	По разрешително за сеч	Лежача маса в куб. м.		Налично на временен склад
				Действително отсечено	Наличност в сечището	
1.	Едра	Бял бор	2	5.94		
		Черен бор	6	24.06		
		Бял бор	3	7.16		
2.	Средна	Черен бор	4	7.25		
3.	Дребна	Бял бор	18	5.74		
		Черен бор	21	8.36		
4.	Дърва	Зимен дъб	6	5.50		
		Акация	6	4.12		
5.	Вършина		66	68.13		
Общо количество:						

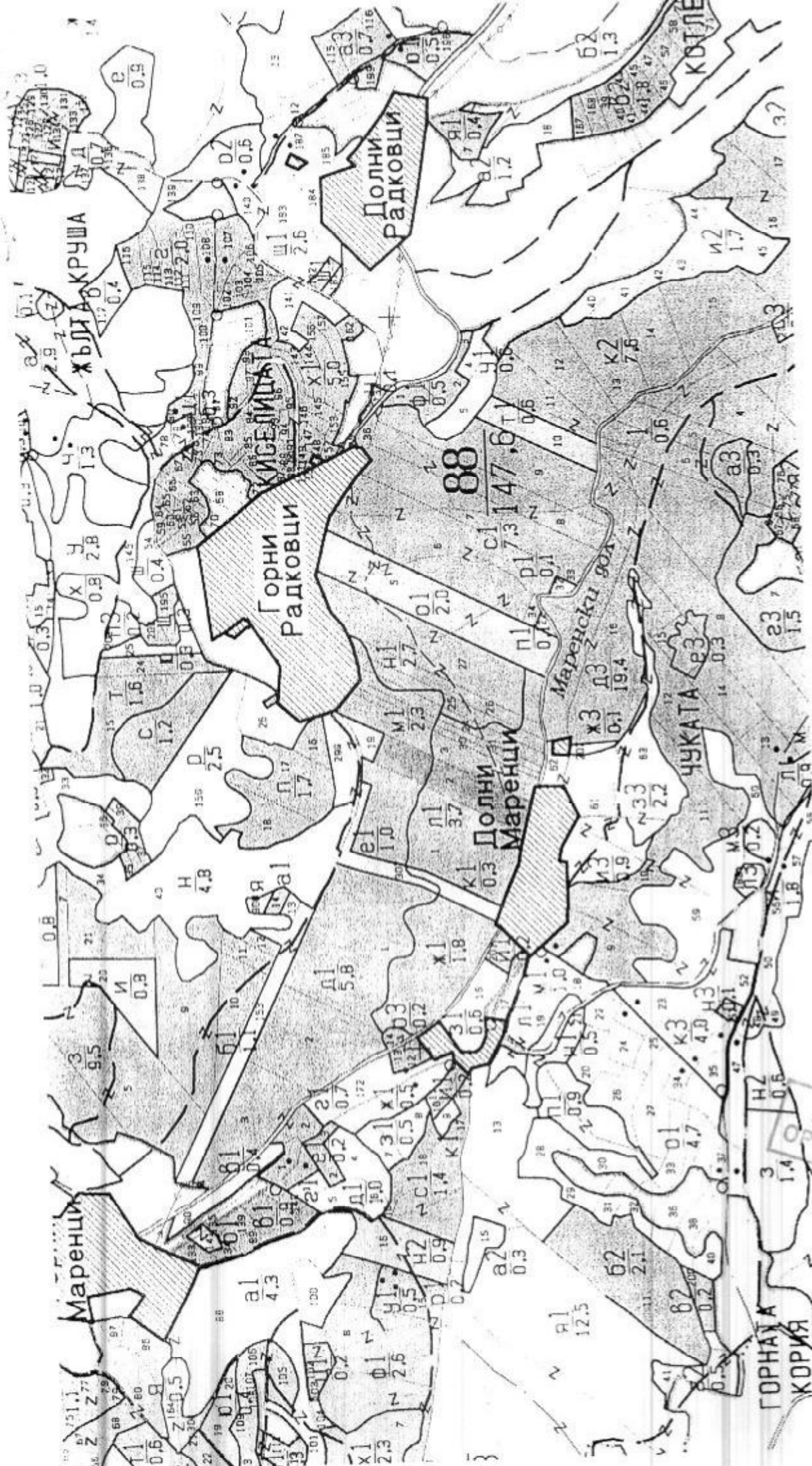
Налични неотсечени маркирани стъбла: **Да**

Разликите между количествата и категориите дървесина, по разрешително за сеч и фактически добити в повече или в по-малко се дължат на следното:

- При сечта и извоза на дървесина са допуснати следните нарушения на Закона за горите:
- Провеждането на сечта и почистването на сечището е извършено според определения начин и технологичния план и разрешителното за сеч: **Задоволително**
- За допуснатите нарушения е съставен акт за установяване на административно нарушение № / на:
- За подобряване състоянието на насаждението в срок да следва да се проведат следните мероприятия:

Съставил:

Присъствал:



И.Т. Радков

ОБРАЗ С
ОРИГИНАЛА!

Протокол

На 05.03.2025г. Комисия, действаща на основание Заповед № РД06-79/06.03..2025г. На Директора на РДГ – В. Търново в състав :

1. инж. Петя Ахмаджова – гл. експерт в РДГ В. Търново
2. инж. Георги Минчев – гл.експерт в РДГ В. Търново
3. инж.Татяна Рачева – лицензиран лесовъд, за разглеждане на предложеното план-извлечение със заявление № 1557/ 07.02.2025г.

Комисията извърши проверка по документи и на терен и констатира:

За имот № 27526.53.2, землище село Енчовци има изготвена горскостопанска програма, утвърдена със заповед № РД13- 57/28.07.2020г.на Директора на РДГ – Велико Търново.

Имотът , предмет на разглежданото план- извлечение, попада в два подотдела:

Имот с № 27526.53.2 ,попада в подотдел 88“л1“, землище Енчовци, площ 6,366ха, предвидената сеч по ГСП е отглеждане с интензивност 20%- сечта е изведена по позволително за сеч № 0588687/04.01.2021г.

Имот с № 27526.53.2, попада в подотдел 88“м1“, землище Енчовци, площ 3,294ха, предвидената сеч е отглеждане 20%, сечта не е изведена.

Имот с № 27526.53.2, подотдел 88“л1“, площ 6,366ха, землище Енчовци,община Трявна, възраст по ГСП 50г.състав на насаждението чб.6, бб2, здб.2, бк., ак.

Проверката на терен показва, че има необратимо повредени и пречупени дървесни стъбла , вследствие на снеголом и снеговал най- масово от дървесен вид“черен бор“ и „бял бор“ и единични повредени стъбла от другите дървесни видове.. Издаден е сигнален лист № 255384/ 04.02.2025г.

С оглед нагореизложеното комисията предлага:

На основание чл. 526¹ от Наредба № 8 от 05.08.2011г. За сечите в горите и във връзка с параграф 1, т. 56 от допълнителните разпоредби на ЗГ и чл. 106 от ЗГ за :

За имот с № 27526.53.2 , подотдел 88“л1“, земище Енчовци, община Трявна да се проведе принудителна сеч с интензивност 50%.

Комисия:

Председател:
/ инж. П. Ахмаджова/

Членове:
1. / инж. Г. Минчев/

.....
2. / инж. Т. Рачева/