



Образец по чл. 52б, ал. 3, т.1 от НСГ и  
по § 3, ал. 3, т. 1 от ПЗР на НСГ

Има  
2609  
06.03.2025

## ИЗПЪЛНИТЕЛНА АГЕНЦИЯ ПО ГОРИТЕ



Проверил:  
Р/Ц Велико Търново  
инж. Йосиф Иванов - и. експерт  
(име, фамилия, длъжност)  
Дата: 04.03.2025 год.

Одобрявам:  
Р/ДГ Велико Търново  
инж. Р. Евков - и. експерт  
(име, фамилия, длъжност)  
Дата: 06.03.2025 год.

СЪГЛАСУВАМ:.....  
(име, фамилия, длъжност, фирма)  
Дата:.....год.  
(съгласува се в случаите на чл. 52б, ал. 8 от НСГ)

## ПЛАН-ИЗВЛЕЧЕНИЕ

в гори, собственост на: **Дочо Георгиев Караиванов**  
(държавата, община, юридическо лице, физическо лице)

Община/ДГС/ДЛС/УОГС: **ДГС Болярка**

ПРЕДСТАВИЛ:  
собственик/ упълномощен представител  
**Форест и Ко ЕООД**  
(веломясто, име, фамилия, длъжност)  
Дата: **24.01.2025** год.

ИЗГОТВИЛ:  
**Александър Мирчев**  
(подпис, име, фамилия, длъжност, месторабота)

№ и дата на удостоверение за упражняване на лесовъдска практика: 1466-1/30.09.2011г.  
Място на издаване: Велико Търново

ВСТ  
14.03.2025



Насока на стопанисване/ Вид на сечта по горскостопански план, програма/	Подробно описание на вида, състоянието на подраста и подлеса	Предложения за ползване				
		Площ	Стояща маса с клони	Насока на стопанисване/ вид на сечта	Процент на ползване	Забележка
16	17	18	19	20	21	22
Отглеждане/ ПРОВИРКА	Подлес от Мжд 20%	1,8 422	303	Възобновяване /Принудителна	60 %	Сечта предвидена в ГСП е изведена
Без мероприятие				Без мероприятие		Камионен път
Без мероприятие				Без мероприятие		Камионен път
Отглеждане/ Пробирка	Подлес от Мжд 20%	1,3 146	230	Възобновяване /Принудителна за ЧБ	10 0%	Сечта предвидена в ГСП е изведена. Принудителната сеч е само за бора
			0			
			0			
Отглеждане/ Пробирка	Подлес от Мжд 20%	3,1 462	927	Възобновяван е/Принудителн а за ЧБ	70 %	Сечта предвидена в ГСП е изведена. Принудителната сеч е само за бора
Отглеждане/ Без мероприятие	Подлес от Мжд 20%			Без мероприятие		
Отглеждане/ Без мероприятие	Подлес от Мжд 20%	0,0 516	14	Възобновяван е/Принудителн а	1 00 %	Само за ЧБ

5 4 3	с		1	1 2 9 9 4	С С С 6	5 5	0 8	2 3	3 0	1	ЧБК	290	1245	124
			2		В С 3			2 3	3 2	1		133	573	58
			3		С Р П 1			2 0	2 6	2		29	123	12
5 3 2	с		4	0 7 5 7 3 1										Вез мероприяти е
5 2 1	з	0058 3.27 0.26 1	Арба наси	1 1 9 8 1 7							голина			Поз мероприяти е
5 1 0	к		5	0 8 0 3 6	4 0 1 0	5 0	0 7	1 9	2 6	2	ЧБК	290	230	0
5 0 9	д		6	0 7 6 8 6	4 0 8	4 5	0 8	1 6	2 2	3	ЧБК	263	203	20
					В О 2			1 6	2 2	3		58	44	4
5 0 8	е		7	1 4 3 3 1	4 0 8	5 5	0 7	1 8	2 6	3	ЧБК	261	362	91
					В В 2			1 8	2 6	3		58	81	20
5 0 7	ж	8312 3.12 3.6	Поре метк	0 2 2 2 5	4 0 1 0	2 0	0 2	6	1 2	4	ЧБК	27	6	0
5 0 6	з		8	1 1 9 1 3	4 0 1 0	5 5	0 8	1 8	2 6	3	ЧБК	373	444	111
5 0 5	к		9	2 6 0 4 7	К П 0 Р 1 0	6 5	С 6	3	6	5	П	5	11	0



Отглеждане/ Просирка	Подлес от Мжд 20%	4,2 994	878	Възобновяван е/Принудителн а	60 % 10 0%	Сечта предвидена в ГСП е изведена. Принудителната сеч е само за бора. 46-60% ВБ, Спр, Ела-100%	1
			404				2
Отглеждане/ Без мероприятие						Голина	3
Отглеждане/ Без мероприятие						Голина	4
Отглеждане/ Без мероприятие	Подлес от Мжд 20%	0,8 036	235	Възобновяван е/Принудителн а	1 00 %	Само за ЕБ	5
Отглеждане/ Просирка	Подлес от Мжд, плот 20%	0,7 686	176	Възобновяван е/Принудителн а	60 %	Сечта предвидена в ГСП е изведена. Принудителната сеч е само за бора	6
			39				7
Възобновяван е/Постепенно костривина	Подлес от Мжд, плот 20% подрост	1,4 331	270	Възобновяван е/Принудителн а	70 %	Сечта предвидена в ГСП е изведена. Принудителната сеч е само за бора	8
	От Ел и Сл:40%по критие		59				9
Отглеждане /Без мероприятие				Без мероприятие		Без мероприятие	10
Възобновяван е/Постепенно костривина	Подлес от Мжд, плот 20% подрост От Ел 40%покри тие	1,1 913	336	Възобновява не/Принудител на	1 30 %	Сечта предвидена в ГСП е изведена. Принудителната сеч е само за бора	11
Възобновяван е/Без мероприятие						Без мероприятие	12



Без мероприятия/ Година						Година
Отложено/ Без мероприятия		0,05 71	19	Възобновяване /Принудителна	10 0%	Грудиелната сеч е само за бора
Възобновяване/ Постепенно колдовина	Подлес Мжд, площ 10% подраст От Вд 40% покритие	2,43 52	688	Възобновяване /Принудителна	10 0%	Сечта предвидена в ГСП е изведена. Принудителната сеч е само за бора
Възобновяване/ Постепенно колдовина	Подлес Мжд, площ 10% подраст От Вд 50% покритие	0,49 33	138	Възобновяване /Принудителна	10 0%	Сечта предвидена в ГСП е изведена. Принудителната сеч е само за бора
Възобновяване/ Без мероприятия	Подлес Мжд, площ 10%	0,02 44	9	Възобновяване /Принудителна	10 0%	Принудителната сеч е само за бора
Възобновяване/ Без мероприятия						Без мероприятия
Отложено/ Без мероприятия						Година
Отложено/ Без мероприятия						Година

## ИЗПЪЛНИТЕЛНА АГЕНЦИЯ ПО ГОРИТЕ

РЕЗУЛТАТИ ОТ ЛЕСОПАТОЛОГЧНО ОБСЛЕДВАНЕ ЗА НАПАДЕНИЕ ОТ ВРЕДИТЕЛИ, БОЛЕСТИ  
И ДРУГИ ПОВРЕДИ И НЕОБХОДИМИ ЛЕСОЗАЩИТНИ МЕРОПРИЯТИЯ

№ 86923 / въведено на 13.02.2025г. /

1. РДГ Велико Търново
2. ДЛС Болярка
3. Област **Велико Търново**, Община **Велико Търново**, землище с. **Арбанаси**
4. Собственост на горската територия: **Частна собственост**
5. Отдел "532" подотдел "ч", имот "00583.255.24" с площ **18.422 дка**, година на ЛУП/ГСП/Програма: **2024**
6. Таксационно описание: вид на подотдела **склонена култура**; надморска височина **350м**; тип месторастене **М-1-2 CD-2**; изложение **Юго-запад**; състав **чб**; участие **10**; възраст **55 години**; пълнота **0.7**; височина **18м**; диаметър **24см**; бонитет **3**; семена база - **НЕ**; гори във фаза на старост - **НЕ**; в зони по Natura 2000 - **НЕ**; сертификация - **НЕ**
7. Метод на обследване: **Маршрутно**
8. Вид на вредителя, заболяването или повредата: **Съхнене на бора**
9. Класификация на повредата: **Болези по иглолистните видове**
10. Засегнат дървесен вид: **чб**
11. Засегната площ в дка според степента на увреждане: **18.422 дка**, от които
  - слабо (до 25%):
  - средно (26%-60%): **18.422 дка (60%)**
  - силно (над 61%):
12. Поредна година: **1**
13. Характер на нападението: **Равномерно при Нарастващо разпространение**
14. Провеждано ли е лесозащитно мероприятие: през миналата година **НЕ**; през настоящата година **НЕ**
15. Ако е провеждано мероприятие, какво е: **не са провеждани мероприятия**
16. Забележка: **Принудителна сеч с интензивност 60%**
17. Необходими мероприятия (дка): **няма въздушно пръскане, няма наземна химична борба, няма механична борба, няма биологична, няма интегрирана борба, 18.422 дка санитарни и принудителни сечи**
18. За подотдела има ли вече издадени: план-извлечение **няма**; предписание **няма**; инвентаризационен опис **няма**;
19. Позволено за санитарна/принудителна сеч - №.....
20. ПРЗ с активно вещество **не е предвидено**; примерен ПРЗ **не е предвиден** с доза **0** гр/мл; Адювант **не е предвиден**, доза **0** гр/мл; Брой третираня **0**
21. Срок/период за провеждане на мероприятието: -

Дата на обследване: **13.02.2025**Име и длъжност: **Александър Мирчев,**  
**лицензиран лесовъд**

(трите имена, длъжност и подпис)

Дата на проверка: **14.02.2025**Име и длъжност: **инж.Ясен Иванов - гл.експерт**  
**РДГ В.Търново**

(трите имена, длъжност и подпис)

Дата на предписание/протокол:

Име и длъжност:

(трите имена, длъжност и подпис)

История на нападението или повредата:

**Свързани документи**

**Предвидени мероприятия**

**Отчетени мероприятия**

ЛПО №86923  
от 13-02-2025

**Санитарни сечи**

въвел Александър  
Мирчев

Върху площ от **18.422 дка.**

Забележка: *Принудителна сеч с интензивност 60%*

СЛ №255254  
24-01-2025

Регистрирал: **Александър Мирчев**

Длъжност: **лицензиран лесовъд**

Забележка: -

### ТАКСАЦИОННО ОПИСАНИЕ

ДГС/ДЛС	Година на инвентаризация	Община	Землище	Имот №
Болярка	2013	В.Търново	Арбанаси	00583.255.24

подотдел:	532/ч	Площ:	1,8422 ха	Надм. Вис.	350
Ст. клас:	ЧБК				
Турнус на сеч:	80			Изложение:	ЮЗ
Група гори:	Иглолистни			Наклон:	12
Видове гори:	чер бор извън зоната на разпространение			Релеф:	Склон г.ч.
Функц. Кат.	Зелена зона, Курортна гора			Нелесопригодност:	
Местообитание:					
Състояние:	Средно	Подобласт:	Мизия Сев. България		
Строеж:	Неравномерен	Месторастене:	М,Т,Ю-1 С-2		
		Основна скала:	Варовик		
		Почвен тип:	Хумусно-карбонатна		

СЕГАШЕН СЪСТАВ									ЗАПАС			ПОЛЗВАНЕ		
дървесен вид	участие	пов-реди	произход	възраст	пълнота	висо-чина	бонитет	Д 1,3	1 ха	без клони	с клони	без клони	с клони	
чб	10	н5с	сем	55	0,7	18	3	24	294	542	607	325	364	
бб														
брс														
ак														
подлес														
мжд	10		изд	10	20%	1								
подрост														
Схема: кл.сортим:-									Всичко:	294	542	607	325	364

Насоки на стопанисване: Възобновяване/Принудителна				описание на почвата:				
Допустим размер на ползване-до 60% за чб и ббза 10 годишният период				богатство Среднобогата				
Склопеност:0,7				влажност Свежа				
Мъртва дървесина:				плътност Уплътнена				
Забележка:Пълнота 0,7				каменливост Средно каменлива				
				мех. състав Песъчливо-глинеста				

опт. бъдещ състав: залесяване редуц. площ, ха			
дър.вид	участие	бонитет	ха
чб	10	2	
			схема
			смесване
			стоп. цел

#### ПРОВЕДЕНИ СЕЧИ ПРЕЗ ПОСЛЕДНИТЕ 20 ГОДИНИ

ГОДИНА	ВИД НА СЕЧТА	ПО НАЛИЧНИ ДОКУМЕНТИ:
2013	Прореждане	ПС№89840/09.01.2013г.
2024	Пробирка	Протокол за Осв.№750233/31.01.2024г.

ЗАБЕЛЕЖКА: Няма данни  
**СЪСТАВИТЕЛ: инж.Александър Мирчев 1466-1/30.09.2011г.**

**ТАКСАЦИОННО ОПИСАНИЕ**

ДГС/ДПС	Година на инвентаризация	Община	Землище	Имот №
Болярка	2013	В.Търново	Арбанаси	00583.255.24

<b>подотдел:</b>	533/7	<b>Площ:</b>	0,0682 ха	Надм. Вис.	350	
Ст. клас:						
Турнус на сеч:			Изложение:	ЮЗ	Наклон:	6
Група гори:			Релеф:	Склон г.ч.	Мелесопригодност:	
Видове гори:			Ерозия:			
Функц. Кат.	Зелена зона, Курортна гора					
Местообитание:						
Състояние:						
Строеж:			Подобласт:	Мизия Сев. България		
			Месторастене:	М-1-2 CD-2		
			Основна скала:	Варовик		
			Почвен тип:	Тъмно-сива		

СЕГАШЕН СЪСТАВ								ЗАПАС			ПОЛЗВАНЕ		
Дървесен вид	участие	пов-реди	произход	възраст	плътнота	висо - чина	бонитет	Д 1,3	1 ха	без клони	с клони	без клони	с клони
подрост		покрытие											
Схема:	кл.сортим:-		Всичко:		0	0	0	0	0				

Насоки на стопанисване: Отглеждане/Камионен път  
 Допустим размер на ползване- Без мероприятие за 10 годишният период  
 Склопеност:  
 Мъртва дървесина:  
 Забележка:....

опт. бъдещ състав: залесяване редуц. площ, ха			
дър. вид	участие	бонитет	ха
			схема
			смесване
			стоп, цел

**описание на почвата:**  
 богатство Среднобогата до богата  
 влажност Свежа  
 плътност Уплътнена  
 каменливост Средно каменлива  
 мех. състав Песъчливо-глинеста

**ПРОВЕДЕНИ СЕЧИ ПРЕЗ ПОСЛЕДНИТЕ 20 ГОДИНИ**

ГОДИНА	ВИД НА СЕЧТА	ПО НАЧИННИ ДОКУМЕНТИ:

ЗАБЕЛЕЖКА: Няма данни  
 СЪСТАВИТЕЛ: инж. Соня Димитрова 8357/20.11.2012г.

ВЯНОС  
 ОПРИДАНА







ИЗПЪЛНИТЕЛНА АГЕНЦИЯ ПО ГОРИТЕ

СИГНАЛЕН ЛИСТ № 255251 / въведен на 24.01.2025г.  
за открити вредители, болести и други повреди в горските територии

1. РДГ Велико Търново
2. ДЛС Болярка
3. Област **Велико Търново**, Община **Велико Търново**, землище с.Арбанаси
4. Собственост на горската територия: **Частна собственост**
5. Отдел "533" подотдел "р", имот "00583.255.24" с площ **13.15 дка**, година на ЛУП/ГСП/Програма **2024**
6. Вид на вредителя, заболяването или повредата: **Съхнене на бора**
7. Класификация на повредата: **Болести по иглолистните видове**
8. Засегнат дървесен вид: **чб**
9. Засегната площ в дка според степента на увреждане: **13.150 дка**, от които
  - слабо (до 25%):
  - средно (26%-60%):
  - силно (над 61%): **13.15 дка (100%)**
10. Забележка:
11. Има ли подаден сигнал от външно лице, съгл. чл.11 от Наредба №9: **Не**
12. Необходимост от допълнително обследване от ЛЗС/РГД: **Да**  
**Заявено на 24.01.2025**

Дата на откриване: **24.01.2025**

Подад сигнала: **Александър Мирчев, лицензиран**  
**лесовъд**

Дата на сигнала: **24.01.2025**

(трите имена, длъжност и подпис)

ВРТО  
ОБЛ. АГ.  
ЛА

### ТАКСАЦИОННО ОПИСАНИЕ

ДГС/ДЛС	Година на инвентаризация	Община	Землище	Имот №
Болярка	2013	В.Търново	Арбанаси	00583.255.24

<b>подотдел:</b>	533/р	<b>Площ:</b>	1,3146 ха	Надм. Вис.	300
Ст. клас:	ЧБК				
Турнус на сеч:	80	Изложение:	ЮЗ	Наклон:	12
Група гори:	Иглолистни	Релеф:	Склон г.ч.	Нелесопригодност:	
Видове гори:	чер бор извън зоната на разпространение	Ерозия:			
Функц. Кат.	Зелена зона, Курортна гора				
Местообитание:					
Състояние:	Средно	Подобласт:	Мизия Сев. България		
Строеж:	Неравномерен	Месторастене:	М-Т 2 CD-2		
		Основна скала:	Варовик		
		Почвен тип:	Тъмно-сива		

СЕГАШЕН СЪСТАВ									ЗАПАС			ПОЛЗВАНЕ	
дървесен вид	участие	пов-реди	произход	възраст	пълнота	висо-чина	бонитет	Д 1,3	1 ха	без клони	с клони	без клони	с клони
чб	5	н9с	сем	50	0,7	19	1	26	156	205	230	205	230
явр	2					20	1	26	49	64	72	0	0
срлп	3					20	1	24	71	93	105	0	0
смп		н1с											
ббрс													
подлес													
мжд	10		изд	10	20%	1							
подрост													

Схема: кл. сортим:- Всичко: 276 362 407 205 230

Насоки на стопанисване: Възобновяване/принудителна

Допустим размер на ползване - е до 100% за Чб и Смп за 10 годишният период ✓

Склопеност: 0,7

Мъртва дървесина:

Забележка:

опт. бъдещ състав: залесяване редуц. площ, ха			
дър. вид	участие	бонитет	Ха
явр	4	1	схема
срлп	6		смесване
			стоп. цел

**описание на почвата:**

богатство	Среднобогата до богата
влажност	Свежа
плътност	Уплътнена
каменливост	Средно каменлива
мех. състав	Песъчливо-глинеста

#### ПРОВЕДЕНИ СЕЧИ ПРЕЗ ПОСЛЕДНИТЕ 20 ГОДИНИ

ГОДИНА	ВИД НА СЕЧТА	ПО НАЛИЧНИ ДОКУМЕНТИ:
2013	Прореждане	ПС№89840/09.01.2013г.
2024	Пробирка	Протокол за ОСв. №750235/31.01.2024г.

ЗАБЕЛЕЖКА: Няма данни

СЪСТАВИТЕЛ: инж. Александър Мирчев 1466-1/30.09.2011г.

ВЯР  
ОПИС  
7/11А

## ИЗПЪЛНИТЕЛНА АГЕНЦИЯ ПО ГОРИТЕ

РЕЗУЛТАТИ ОТ ЛЕСОПАТОЛОГИЧНО ОБСЛЕДВАНЕ ЗА НАПАДЕНИЕ ОТ ВРЕДИТЕЛИ, БОЛЕСТИ  
И ДРУГИ ПОВРЕДИ И НЕОБХОДИМИ ЛЕСОЗАЩИТНИ МЕРОПРИЯТИЯ

№ 86916 / въведено на 13.02.2025г. /

1. РДГ Велико Търново
2. ДЛС Болярка
3. Област **Велико Търново**, Община **Велико Търново**, землище **с.Арбанаси**
4. Собственост на горската територия: **Частна собственост**
5. Отдел "533" подотдел "х", имот "00583.255.24" с площ **31.462 дка**, година на ЛУП/ГСП/Програма: **2024**
6. Таксационно описание: вид на подотдела **склопена култура**; надморска височина **350м**; тип месторастене **М-1-2 CD-2**; изложение **Юго-запад**; състав **чб**; участие **10**; възраст **50 години**; гълшота **0.7**; височина **20м**; диаметър **28см**; бонитет **1**; семенна база - **НЕ**; гори във фаза на старост - **НЕ**; в зони по Natura 2000 - **НЕ**; сертификация - **НЕ**
7. Метод на обследване: **Маршрутно**
8. Вид на вредителя, заболяването или повредата: **Съхнене на бора**
9. Класификация на повредата: **Болеести по иглолистните видове**
10. Засегнат дървесен вид: **чб**
11. Засегнатата площ в дка според степента на увреждане: **31.462 дка**, от които
  - слабо (до 25%);
  - средно (26%-60%);
  - силно (над 61%): **31.462 дка (70%)**
12. Поредна година: **1**
13. Характер на нападението: **Равномерно при Нарастващо разпространение**
14. Провеждано ли е лесозащитно мероприятие: през миналата година **НЕ**; през настоящата година **НЕ**
15. Ако е провеждано мероприятие, какво е: **не са провеждани мероприятия**
16. Забележка: **Принудителна сеч с интензивност 70%**
17. Необходими мероприятия (дка): **няма** въздушно пръскане, **няма** наземна химична борба, **няма** механична борба, **няма** биологична, **няма** интегрирана борба, **31.462 дка** санитарни и принудителни сечи
18. За подотдела има ли вече издадени: план-извлечение **няма**; предписание **няма**; инвентаризационен опис **няма**;
19. Позволително за санитарна/принудителна сеч - №.....
20. ПРЗ с активно вещество **не е предвидено**; примерен ПРЗ **не е предвиден** с доза **0** гр/мл; Адювант **не е предвиден**, доза **0** гр/мл; Брой третириания **0**
21. Срок/период за провеждане на мероприятието: -

Дата на обследване: **13.02.2025**Име и длъжност: **Александър Мирчев,**  
**лицензиран лесовъд**

(трите имена, длъжност и подпис)


Дата на проверка: **14.02.2025**Име и длъжност: **инж.Ясен Иванов - гл.експерт**  
**РДГ В.Търново**

(трите имена, длъжност и подпис)

Дата на предписание/протокол:

Име и длъжност:

(трите имена, длъжност и подпис)



История на нападенията или повредата:

**Свързани документи**

**Предвидени мероприятия**

**Отчетени мероприятия**

ЛПО №86916

от 13-02-2025

**Санитарни сечи**

въвел **Александър**

**Мирчев**

Върху площ от **31.462 дка.**

Забележка: *Принудителна сеч с интензивност 70%*

СИ №255252

24-01-2025

Регистрирал: **Александър Мирчев**

Длъжност: **лицензиран лесовъд**

Забележка: -

### ТАКСАЦИОННО ОПИСАНИЕ

ДГС/ДПС	Година на инвентаризация	Община	Землище	Имот №
Болярка	2013	В.Търново	Арбанаси	00583.255.24

<b>подотдел:</b>	533/х	<b>Площ:</b>	3,1462 ха	Надм. Вис.	350
Ст. клас:	ЧБК				
Турнус на сеч:	80	Изложение:	ЮЗ	Наклон:	12
Група гори:	Иглолистни	Релеф:	Склон г.ч.	Нелесопригодност:	
Видове гори:	чер бор извън зоната на разпространение		Ерозия:		
Функц.Кат.	Зелена зона, Курортна гора				
Местообитание:					
Състояние:	Средно	Подобласт:	Мизия Сев. България		
Строеж:	Неравномерен	Месторастене:	М-1-2 CD-2		
		Основна скала:	Варовик		
		Почвен тип:	Тъмно-сива		

СЕГАШЕН СЪСТАВ									ЗАПАС			ПОЛЗВАНЕ		
дървесен вид	участие	пов-реди	произход	възраст	пълнота	висо-чина	бонитет	Д 1,3	1 ха	без клони	с клони	без клони	с клони	
чб	10	н8с	сем	50	0,7	20	1	28	329	1035	1159	725	812	
явр														
срлп														
ак														
ббрс														
бреза														
подлес				покрытие										
мжд	10		изд	10	20%	1								
подрост				покрытие										
Схема: кл.сортим:-									Всичко:	329	1035	1159	725	812

Насоки на стопанисване: Възобновяване/Принудителна

Допустим размер на ползване- е до 70% за 10 годишният период

Склопеност:0,7

Мъртва дървесина:10м3

Забележка:пълнотата варира от 0,8 до 0,9

опт. бъдещ състав			залесяване редуц. площ, ха	
дър.вид	участие	бонитет	ха	
чб	10	1		
				схема
				смесване
				стоп. цел

**описание на почвата:**

богатство	Среднобогата до богата
влажност	Свежа
плътност	Уплътнена
каменливост	Средно каменлива
мех. състав	Песъчливо-глинеста

#### ПРОВЕДЕНИ СЕЧИ ПРЕЗ ПОСЛЕДНИТЕ 20 ГОДИНИ

ГОДИНА	ВИД НА СЕЧТА	ПО НАЛИЧНИ ДОКУМЕНТИ:
2013	Прорезждане	ПС№В9840/09.01.2013г.
2024	Пробирка	Протокол за Осв.№750234/31.01.2024г.

ЗАБЕЛЕЖКА: Няма данни

**СЪСТАВИТЕЛ:** инж.Александър Мирчев 1466-1/30.09.2011г.

### ТАКСАЦИОННО ОПИСАНИЕ

ДГС/ДЛС	Година на инвентаризация	Община	Землище	Имот №
Болярка	2013	В.Търново	Арбанаси	00583.269.73

подотдел:	336/к1	Площ:	0,0717	ха	Надм. Вис.	350
Ст. клас:	ББК					
Турнус на сеч:	80				Изложение:	СИ
Група гори:	Иглолистни				Наклон:	8
Видове гори:	Бял бор извън зоната на разпространение		Релеф:	Склон г.ч.	Нелесопригодност:	
Функц. Кат.	Зелена зона, Курортна гора					
Местообитание:						
Състояние:	Средно	Подобласт:	Мизия Сев. България			
Строеж:	Равномерен	Месторастене:	М,Т,Ю-І С-2			
		Основна скала:	Варовик			
		Почвен тип:	Хумусно-карбонатна			

СЕГАШЕН СЪСТАВ									ЗАПАС			ПОЛЗВАНЕ		
дървесен вид	участие	пов-реди	произход	възраст	пълнота	висо-чина	бонитет	Д 1,3	1 ха	без клони	с клони	без клони	с клони	
Бб	10		сем	50	0,7	18	3	26	252	18	20	0	0	
Чб														
ббрс														
подлес														
мжд	10		изд	10	20%	1								
подраст														
Схема: кл.сортим:-									Всичко:	252	18	20	0	0

Насоки на стопанисване: Отглеждане/Без мероприятие

Допустим размер на ползване- без мероприятие за 10 годишният период

Склопеност: 0,7

Мъртва дървесина:

Забележка:

опт. бъдещ състав: залесяване редуц. площ, ха			
дър.вид	участие	бонитет	ха
Бб	10	3	
			схема
			смесване
			стоп. цел

**описание на почвата:**

богатство Среднобогата

влажност Свежа

плътност Уплътнена

каменливост Средно каменлива

мех. състав Песъчливо-глинеста

#### ПРОВЕДЕНИ СЕЧИ ПРЕЗ ПОСЛЕДНИТЕ 20 ГОДИНИ

ГОДИНА	ВИД НА СЕЧТА	ПО НАЛИЧНИ ДОКУМЕНТИ:

ЗАБЕЛЕЖКА: Няма данни

СЪСТАВИТЕЛ: инж. Соня Димитрова 8357/20.11.2012г.

ВЯРВА  
ОТ  
7/11



## ИЗПЪЛНИТЕЛНА АГЕНЦИЯ ПО ГОРИТЕ

РЕЗУЛТАТИ ОТ ЛЕСОПАТОЛОГЧНО ОБСЛЕДВАНЕ ЗА НАПАДЕНИЕ ОТ ВРЕДИТЕЛИ, БОЛЕСТИ  
И ДРУГИ ПОВРЕДИ И НЕОБХОДИМИ ЛЕСОЗАЩИТНИ МЕРОПРИЯТИЯ

№ 86915 / въведено на 13.02.2025г. /

1. РДГ Велико Търново
2. ДЛС Болярка
3. Област **Велико Търново**, Община **Велико Търново**, землище **с.Арбанаси**
4. Собственост на горската територия: **Частна собственост**
5. Отдел **"533"** подотдел **"м"**, имот **"00583.269.73"** с площ **1.24 дка**, година на ЛУИ/ГСП/Програма: **2024**
6. Таксационно описание: вид на подотдела **склопена култура**; надморска височина **300м**; тип месторастение **М-I-2 С-1**; изложение **Юг**; състав **чб**; участие **10**; възраст **50 години**; пълнота **0.7**; височина **19м**; диаметър **26см**; бонитет **2**; семенна база - **НЕ**; гори във фаза на старост - **НЕ**; в зони по Патура 2000 - **НЕ**; сертификация - **НЕ**
7. Метод на обследване: **Маршрутно**
8. Вид на вредителя, заболяването или повредата: **Съхнене на бора**
9. Класификация на повредата: **Болези по иглолистните видове**
10. Засегнат дървесен вид: **чб**
11. Засегнатата площ в дка според степента на увреждане: **1.24 дка**, от които
  - слабо (до 25%);
  - средно (26%-60%);
  - силно (над 61%): **1.24 дка (100%)**
12. Поредна година: **1**
13. Характер на нападението: **Равномерно при Нарастващо разпространение**
14. Провеждано ли е лесозащитно мероприятие: през миналата година **НЕ**; през настоящата година **НЕ**
15. Ако е провеждано мероприятие, какво е: **не са провеждани мероприятия**
16. Забележка:
17. Необходими мероприятия (дка): **няма въздушно пръскане, няма наземна химична борба, няма механична борба, няма биологична, няма интегрирана борба, 1.24 дка санитарни и принудителни сечи**
18. За подотдела има ли вече издадени: план-извлечение **няма**; предписание **няма**; инвентаризационен опис **няма**;
19. Позволително за санитарна/принудителна сеч - №.....
20. ПРЗ е активно вещество **не е предвидено**; примерен ПРЗ **не е предвиден** с доза **0 гр/мл**; Адовант **не е предвиден**, доза **0 гр/мл**; Брой третирания **0**
21. Срок/период за провеждане на мероприятието: -

Дата на обследване: **13.02.2025**Име и длъжност: **Александър Мирчев,  
лицензиран лесовъд**

(трите имена, длъжност и подпис)

Дата на проверка: **14.02.2025**Име и длъжност: **инж.Ясен Иванов - гл.експерт  
РДГ В.Търново**

(трите имена, длъжност и подпис)

Дата на предписание/протокол:

Име и длъжност:

(трите имена, длъжност и подпис)



История на нападението или повредата:

**Свързани документи**

ЛПО № 86915  
от 13-02-2025

иввет **Александър  
Мирчев**

СП № 355255  
24-01-2025

**Предвидени мероприятия**

**Санитарни сечи**

Върху площ от **1.24** дка.

Регистрирал: **Александър Мирчев**

Длъжност: **лицензиран лесовъд**

Забележка: -

**Отчетени мероприятия**

### ТАКСАЦИОННО ОПИСАНИЕ

ДГС/ДЛС	Година на инвентаризация	Община	Землище	Имот №
Болярка	2013	В.Търново	Арбанаси	00583.269.73

подотдел:	533/м	Площ:	0,1240 ха	Надм. Вис.	300
Ст. клас:	ЧБК				
Турнус на сеч:	80			Изложение:	Юг
Група гори:	Иглолистни			Наклон:	8
Видове гори:	Чер бор извън зоната на разпространение			Релеф:	Склон г.ч.
Функц. Кат.	Зелена зона, Курортна гора			Нелесопригодност:	
Местообигание:					
Състояние:	Средно	Подобласт:	Мизия Сев. България		
Строеж:	Равномерен	Месторастене:	М-1-2 С-1		
		Основна скала:	Варовик		
		Почвен тип:	Хумусно-карбонатна		

СЕГАШЕН СЪСТАВ								ЗАПАС			ПОЛЗВАНЕ		
дървесен вид	участие	пов-реди	произход	възраст	пълнота	висо-чина	бонитет	Д 1,3	1 ха	без клони	с клони	без клони	с клони
ЧБ	10	н9с	сем	50	0,7	19	2	26	261	32	36	32	36
подлес													
мжд	10		изд	10	20%	1							
глог													
подрост													
Схема:	кл.сортим:-							Всичко:	261	32	36	32	36
Насоки на стопанисване: Възобновяване/Принудителна													
Допустим размер на ползване- 100% за 10 годишният период													
Склопеност:0,6													
Мъртва дървесина:													
Забележка:													

опт. бъдещ състав:				залесяване редуц. площ, ха	
дър.вид	участие	бонитет	ха		
ЧБ	10	3			
				схема	
				смесване	
				стоп. цел	

описание на почвата:

богатство	Среднобогата
влажност	Суха
плътност	Уплътнена
каменливост	Средно каменлива
мех. състав	Песъчливо-глинеста

#### ПРОВЕДЕНИ СЕЧИ ПРЕЗ ПОСЛЕДНИТЕ 20 ГОДИНИ

ГОДИНА	ВИД НА СЕЧТА	ПО НАЛИЧНИ ДОКУМЕНТИ:
20123	Прореждане	ПС№85134/01.01.2013г.

ЗАБЕЛЕЖКА: Няма данни

СЪСТАВИТЕЛ: инж.Александър Мирчев 1466-1/30.09.2011г.

## ИЗПЪЛНИТЕЛНА АГЕНЦИЯ ПО ГОРИТЕ

РЕЗУЛТАТИ ОТ ЛЕСОПАТОЛОГЧНО ОБСЛЕДВАНЕ ЗА НАПАДЕНИЕ ОТ ВРЕДИТЕЛИ, БОЛЕСТИ  
И ДРУГИ ПОВРЕДИ И НЕОБХОДИМИ ЛЕСОЗАЩИТНИ МЕРОПРИЯТИЯ

№ 86913 / въведено на 13.02.2025г. /

1. РДГ Велико Търново
2. ДЛС Болярка
3. Област **Велико Търново**, Община **Велико Търново**, землище **с.Арбанаси**
4. Собственост на горската територия: **Частна собственост**
5. Отдел "533" подотдел "с", имот "00583.269.73" с площ **42.994 дка**, година на ЛУП/ГСП/Програма: **2024**
6. Таксационно описание: вид на подотдела **склонена култура**; надморска височина **300м**; тип месторастение **М-І-2 С-1**; изложение **Юг**; състав **чб,бб,срлп,см,ела**; участие **съответно 6,3,1**; възраст **55 години**; пълнота **0.7**; височина **23м**; диаметър **30см**; бонитет **1**; семенна база - **НЕ**; гори във фаза на старост - **НЕ**; в зони по Патура 2000 - **НЕ**; сертификация - **НЕ**
7. Метод на обследване: **Маршрутно**
8. Вид на вредителя, заболяването или повредата: **Съхнепе на бора**
9. Класификация на повредата: **Болезни по иглолистните видове**
10. Засегнат дървесен вид: **чб**
11. Засегната площ в дка според степента на увреждане: **42.994 дка**, от които
  - слабо (до 25%):
  - средно (26%-60%): **42.994 дка (60%)**
  - силно (над 61%):
12. Поредна година: **1**
13. Характер на нападението: **Равномерно при Нарастващо** разпространение
14. Провеждано ли е лесозащитно мероприятие: през миналата година **НЕ**; през настоящата година **НЕ**
15. Ако е провеждано мероприятие, какво е: **не са провеждани мероприятия**
16. Забележка: **За чб - принудителна сеч с интензивност 60%; за бб - 100% санитарна сеч - повреди от събни заболявания; за см и ела - 100% санитарна сеч - повреди от корояди**
17. Необходими мероприятия (дка): **няма въздушно пръскане, няма наземна химична борба, няма механична борба, няма биологична, няма интегрирана борба, 42.994 дка санитарни и принудителни сечи**
18. За подотдела има ли вече издадени: план-извлечение **няма**; предписание **няма**; инвентаризационен опис **няма**;
19. Позволително за санитарна/принудителна сеч - №.....
20. ПРЗ е активно вещество **не е предвидено**; примерен ПРЗ **не е предвиден** с доза **0** гр/мл; Адювант **не е предвиден**, доза **0** гр/мл; Брой третирания **0**
21. Срок/период за провеждане на мероприятиято: -

Дата на обследване: **13.02.2025**Име и длъжност: **Александър Мирчев,**  
**лицензиран лесовъд**

(трите имена, длъжност и подпис)

Дата на проверка: **14.02.2025**Име и длъжност: **инж.Ясен Иванов - гл.експерт**  
**РДГ В.Търново**

(трите имена, длъжност и подпис)

Дата на предписане/протокол:

Име и длъжност:

(трите имена, длъжност и подпис)

История на нападението или повредата:

**Свързани документи**

ЛПО №86913  
от 13-02-2025

въвел **Александър  
Мирчев**

**Предвидени мероприятия**

**Санитарни сечи**

Върху площ от **42.994 дка.**

Забележка: За чб - *принудителна сеч с интензивност 60%; за бб - 100% санитарна сеч - повреди от гъбни заболявания; за см и ела - 100% санитарна сеч - повреди от корояди*

**Отчетени мероприятия**

С.Л. №255256  
24-01-2025

Регистрирал: **Александър Мирчев**

Длъжност: **лицензиран лесовъд**

Забележка: -

### ТАКСАЦИОННО ОПИСАНИЕ

ДГС/ДЛС	Година на инвентаризация	Община	Землище	Имот №
Болярка	2013	В.Търново	Арбанаси	00583.269.73

подотдел:	533/с	Площ:	4,2994 ха	Надм. Вис.	300
Ст. клас:	ЧБК				
Турнус на сеч:	80		Изложение:	Юг	Наклон:
Група гори:	Иглолистни		Релеф:	Склон г.ч.	Нелесопригодност:
Видове гори:	Чер бор извън зоната на разпространение		Ерозия:		
Функц. Кат.	Зелена зона, Курортна гора				
Местообитание:					
Състояние:	Средно	Подобласт:	Мизия Сев. България		
Строеж:	Равномерен	Месторастене:	М-1-2 С-1		
		Основна скала:	Варовик		
		Почвен тип:	Хумусно-карбонатна		

СЕГАШЕН СЪСТАВ									ЗАПАС			ПОЛЗВАНЕ	
дървесен вид	участие	пов-реди	произход	възраст	пълнота	висо-чина	бонитет	Д 1,3	1 ха	без клони	с клони	без клони	с клони
Чб	6	нбс	сем	55	0,7	28	1	30	228	980	1097	588	658
Бб	3	нбс				23	1	32	105	451	505	451	505
срлп	1					20	2	26	23	99	112	0	0
свр													
айл													
мжд													
ела													
подлес													
мжд	10		изд	10	20%	1							
айл													
подрост													
Схема:	кл.сортим:-			Всичко:				356	1530	1714	1039	1163	
Насоки на стопанисване: Възобновяване/Принудителна													
Допустим размер на ползване- до 60% за Чб и 100% Бб, Свр, Ел за 10 годишният период													
Склопеност: 0,7													
Мъртва дървесина:													
Забележка:													

опт. бъдещ състав: залесяване редуц. площ ха			
дър.вид	участие	бонитет	Ха
Чб	10	3	
			схема
			смесване
			стоп. цел

**описание на почвата:**  
 богатство Среднобогата  
 влажност Суха  
 плътност Уплътнена  
 каменливост Средно каменлива  
 мех. състав Песъчливо-глинеста

#### ПРОВЕДЕНИ СЕЧИ ПРЕЗ ПОСЛЕДНИТЕ 20 ГОДИНИ

ГОДИНА	ВИД НА СЕЧТА	ПО НАЛИЧНИ ДОКУМЕНТИ:
2013	Прореждане	ПС №93533/18.01.2013г.
2024	Пробирка	Протокол за Осв. №750240/31.01.2024г.

ЗАБЕЛЕЖКА: Няма данни

**СЪСТАВИТЕЛ:** инж.Александър Мирчев 1466-1/30.09.2011г.

### ТАКСАЦИОННО ОПИСАНИЕ

ДГС/ДЛС	Година на инвентаризация	Община	Землище	Имот №
Болярка	2013	В.Търново	Арбанаси	00583.269.73

<b>подотдел:</b>		533/8	<b>Площ:</b> 0,5731 ха	Надм. Вис.	300
Ст. клас:					
Турнус на сеч:			Изложение:	ЮИ	Наклон: 20
Група гори:			Релеф:	Склон г.ч.	Нелесопригодност:
Видове гори:			Ерозия:		
Функц. Кат.	Зелена зона, Курортна гора				
Местообитание:					
Състояние:	Средно	Подобласт:	Мизия Сев. България		
Строеж:	Равномерен	Месторастене:	М,Т,Ю-I АВ-1		
		Основна скала:	Варовик		
		Почвен тип:	Хумусно-карбонатна		

СЕГАШЕН СЪСТАВ								ЗАПАС			ПОЛЗВАНЕ		
дървесен вид	участие	пов-реди	произход	възраст	пълнота	висо-чина	бонитет	ДТЗ	1 ха	без клони	с клони	без клони	с клони
подлес													
подрост													
Схема: кл.сортим:-									Всичко:	0	0	0	0

Насоки на стопанисване: Отглеждане/Голина			
Допустим размер на ползване- без мероприятие за 10 годишният период			
Склопеност:			
Мъртва дървесина:			
Забележка:			
<b>опт. бъдещ състав: залесяване редуц. площ, ха</b>			
дър.вид	участие	бонитет	ха

**описание на почвата:**

богатство Много бедна  
 влажност Суха  
 плътност Уплътнена  
 каменливост Средно каменлива  
 мех. състав Песъчливо-глинеста

ПРОВЕДЕНИ СЕЧИ ПРЕЗ ПОСЛЕДНИТЕ 20 ГОДИНИ		
ГОДИНА	ВИД НА СЕЧТА	ПО КАКИВИ ДОКУМЕНТИ:

ЗАБЕЛЕЖКА: Няма данни  
**СЪСТАВИТЕЛ:** инж.Соня Димитрова 8357/20.11.2012г.



### ТАКСАЦИОННО ОПИСАНИЕ

ДГС/ДЛС	Година на инвентаризация	Община	Землище	Имот №
Болярка	2013	В.Търново	Арбанаси	00583.270.261
<b>подотдел:</b>	533/3	<b>Площ:</b>	1,9817 ха	
Ст. клас:			Надм. Вис.	300
Турнус на сеч:		Изложение:	ЮИ	Наклон:
Група гори:	Голина	Релеф:	Склон г.ч.	Нелесопригодност:
Видове гори:		Ерсзия:		
Функц. Кат.	Зелена зона, Курортна гора			
Местообитание:				
Състояние:	Средно	Подобласт:	Мизия Сев. България	
Строеж:	Равномерен	Месторастене:	М,Т,Ю-1 АВ-1	
		Основна скала:	Варовик	
		Почвен тип:	Хумусно-карбонатна	

СЕГАШЕН СЪСТАВ									ЗАПАС			ПОЛЗВАНЕ	
дървесен вид	участие	пов-реди	произход	възраст	пълнота	висо-чина	бонитет	Д 1,3	1 ха	без клони	с клони	без клони	с клони
подлес						покритие							
подраст						покритие							
Схема:	кл. сортим:-	Всичко:							0	0	0	0	0
Насоки на стопанисване: Отглеждане/Голина													
Допустим размер на ползване- без мероприятия за 10 годишният период													
Склопеност:													
Мъртва дървесина:													
Забележка:													

<b>опт. бъдещ състав:</b>			<b>залесяване редуц. площ, ха</b>
дър. вид	участие	бонитет	Ха
			схема
			смесване
			стоп. цел

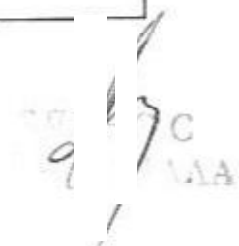
описание на почвата:

богатство Много бедна  
 влажност Суха  
 пълтност Уплътнена  
 каменливост Средно каменлива  
 мех. състав Песъчливо-глинеста

#### ПРОВЕДЕНИ СЕЧИ ПРЕЗ ПОСЛЕДНИТЕ 20 ГОДИНИ

ГОДИНА	ВИД НА СЕЧТА	ПО НАЛИЧНИ ДОКУМЕНТИ:

ЗАБЕЛЕЖКА: Няма данни  
 СЪСТАВИТЕЛ: инж. Соня Димитрова 8357/20.11.2012г.



ИЗПЪЛНИТЕЛНА АГЕНЦИЯ ПО ГОРИТЕ

СИГНАЛЕН ЛИСТ № 255257 / въведен на 24.01.2025г.  
за открити вредители, болести и други повреди в горските територии

1. РДГ Велико Търново
2. ДЛС Болярка
3. Област **Велико Търново**, Община **Велико Търново**, землище с.Арбанаси
4. Собственост на горската територия: **Частна собственост**
5. Отдел "533" подотдел "м", имот "00583.270.261" с площ **8.04** дка, година на ЛУП/ГСП/Програма **2024**
6. Вид на вредителя, заболяването или повредата: **Съхнене на бора**
7. Класификация на повредата: **Болести по иглолистните видове**
8. Засегнат дървесен вид: **чб**
9. Засегнатата площ в дка според степента на увреждане: **8.040** дка, от които
  - слабо (до 25%):
  - средно (26%-60%):
  - силно (над 61%): **8.04 дка (100%)**
10. Забележка:
11. Има ли подаден сигнал от външно лице, съгл. чл.11 от Наредба №9: **Не**
12. Необходимост от допълнително обследване от ЛЗС/РГД: **Да**  
**Заявено на 24.01.2025**

Дата на откриване: **24.01.2025**

Дата на сигнала: **24.01.2025**

Подад сигнал от: **Александр Мирчев, лицензиран  
лесовъд**

(трите имена, длъжност и подпис)





### ТАКСАЦИОННО ОПИСАНИЕ

ДГС/ДЛС	Година на инвентаризация	Община	Землище	Имот №
Болярка	2013	В.Търново	Арбанаси	00583.270.261

<b>подотдел:</b>	533/м	<b>Площ:</b>	0,8036	ха	Надм. Вис.	300	
Ст. клас:	ЧБК						
Турнус на сеч:	80	Изложение:	Юг	Наклон:		8	
Група гори:	Иглолистни	Релеф:	Склон г.ч.	Нелесопригодност:			
Видове гори:	Чер бор извън зоната на разпространение					Ерозия:	
Функц. Кат.	Зелена зона, Курортна гора						
Местообитание:							
Състояние:	Средно	Подобласт:	Мизия Сев. България				
Строщ:	Равномерен	Месторастене:	М-1-2 С-1				
		Основна скала:	Варовик				
		Почвен тип:	Хумусно-карбонатна				

СЕГАШЕН СЪСТАВ									ЗАПАС			ПОЛЗВАНЕ	
дървесен вид	участие	пов-реди	произход	възраст	пълнота	висо - чина	бонитет	Д 1,3	1 ха	без клони	с клони	без клони	с клони
ЧБ	10	н9с	сем	50	0,7	19	2	26	261	210	235	210	235
подлес													
мжд	10		изд	10	20%	1							
глог													
подрост													
Схема:	кл.сортим:-			Всичко:					261	210	235	210	235

Насоки на стопанисване: Възобновяване/Принудителна  
 Допустим размер на ползване- 100% за 10 годишният период ✓  
 Склопеност:0,6  
 Мъртва дървесина:  
 Забележка:

опт. бъдещ състав: залесяване редуц. площ, ха			
дър.вид	участие	бонитет	ха
чб	10	3	
			схема
			смесване
			стоп. цел

**описание на почвата:**  
 богатство Среднобогата  
 влажност Суха  
 плътност Уплътнена  
 каменливост Средно каменлива  
 мех. състав Песъчливо-глинеста

#### ПРОВЕДЕНИ СЕЧИ ПРЕЗ ПОСЛЕДНИТЕ 20 ГОДИНИ

ГОДИНА	ВИД НА СЕЧТА	ПО НАЛИЧНИ ДОКУМЕНТИ:
20123	Прореждане	ПС№85134/01.01.2013г.

ЗАБЕЛЕЖКА: Няма данни  
 СЪСТАВИТЕЛ: инж.Александър Мирчев 1466-1/30.09.2011г.

## ИЗПЪЛНИТЕЛНА АГЕНЦИЯ ПО ГОРИТЕ

РЕЗУЛТАТИ ОТ ЛЕСОПАТОЛОГЧНО ОБСЛЕДВАНЕ ЗА НАПАДЕНИЕ ОТ ВРЕДИТЕЛИ, БОЛЕСТИ  
И ДРУГИ ПОВРЕДИ И НЕОБХОДИМИ ЛЕСОЗАЩИТНИ МЕРОПРИЯТИЯ

№ 86910 / въведено на 13.02.2025г. /

1. РДГ Велико Търново
2. ДЛС Болярка
3. Област **Велико Търново**, Община **Велико Търново**, землище **с.Арбанаси**
4. Собственост на горската територия: **Частна собственост**
5. Отдел "533" подотдел "л", имот "00583.270.261" с площ **7.69 дка**, година на ЛУП/ГСЦ/Програма: **2024**
6. Таксационно описание: вид на подотдела **склонена култура**; надморска височина **300м**; тип месторастене **М-1-2 С-1**; изложение **Юг**; състав **чб,бб**; участие **съответно 8,2**; възраст **50 години**; пълнота **0.7**; височина **16м**; диаметър **22см**; бонитет **3**; семенна база - **НЕ**; гори във фаза на старост - **НЕ**; в зони по Натура 2000 - **НЕ**; сертификация - **НЕ**
7. Метод на обследване: **Маршрутно**
8. Вид на вредителя, заболяването или повредата: **Съхнене на бора**
9. Класификация на повредата: **Болеести по иглолистните видове**
10. Засегнат дървесен вид: **чб,бб**
11. Засегнатата площ в дка според степента на увреждане: **7.69 дка**, от които
  - слабо (до 25%):
  - средно (26%-60%): **7.69 дка (60%)**
  - силно (над 61%):
12. Поредна година: **1**
13. Характер на нападението: **Равномерно при Нарастващо** разпространение
14. Провеждано ли е лесозащитно мероприятие: през миналата година **НЕ**; през настоящата година **НЕ**
15. Ако е провеждано мероприятие, какво е: **не са провеждани мероприятия**
16. Забележка: **Принудителна сеч с интензивност 60% за чб и бб**
17. Необходими мероприятия (дка): **няма** въздушно пръскане, **няма** наземна химична борба, **няма** механична борба, **няма** биологична, **няма** интегрирана борба, **7.69 дка** санитарни и принудителни сечи
18. За подотдела има ли вече издадени: план-извлечение **няма**; предписание **няма**; инвентаризационен опис **няма**;
19. Позволително за санитарна/принудителна сеч - №.....
20. ПРЗ е активно вещество **не е предвидено**; примерен ПРЗ **не е предвиден** с доза **0** гр/мл; Адювант **не е предвиден**, доза **0** гр/мл; Брой третирания **0**
21. Срок/период за провеждане на мероприятието: -

Дата на обследване: **13.02.2025**Име и длъжност: **Александър Мирчев,**  
**лицензиран лесовъд**

(трите имена, длъжност и подпис)

Дата на проверка: **14.02.2025**Име и длъжност: **инж.Ясен Иванов - гл.експерт**  
**РДГ В.Търново**

(трите имена, длъжност и подпис)

Дата на предписание/протокол:

Име и длъжност:

(трите имена, длъжност и подпис)

История на нападението или повредата:

Свързани документи	Предвидени мероприятия	Отчетени мероприятия
<u>ЛПО №86910</u> от 13-02-2025 ивел <b>Александър</b> <b>Мирчев</b>	<b>Санитарни сечи</b> Върху площ от <b>7.69 дка.</b> Забележка: <i>Принудителна сеч с интензивност 60% за чб и бб</i>	
<u>СИ №255259</u> 24-01-2025	Регистрирал: <b>Александър Мирчев</b> Длъжност: <b>лицензиран лесовъд</b> Забележка: -	

### ТАКСАЦИОННО ОПИСАНИЕ

ДГС/ДЛС	Година на инвентаризация	Община	Землище	Имот №
Болярка	2013	В.Търново	Арбанаси	00583.270.261
<b>подотдел:</b>	533/л	<b>Площ:</b> 0,7686 ха		Надм. Вис. 300
Ст. клас:	ЧБК			
Турнус на сеч:	80	Изложение:	Юг	Наклон: 8
Група гори:	Иглолистни	Релеф:	Склон г.ч.	Нелесопригодност:
Видове гори:	Чер бор извън зоната на разпространение			
Функц. Кат.	Зелена зона, Курортна гора			
Местообитание:				
Състояние:	Средно	Подобласт:	Мизия Сев. България	
Строеж:	Равномерен	Месторастене:	М-1-2 С-1	
		Основна скала:	Варовик	
		Почвен тип:	Хумусно-карбонатна	

СЕГАШЕН СЪСТАВ									ЗАПАС			ПОЛЗВАНЕ					
дървесен вид	участие	пов-реди	произход	възраст	пълнота	висо - чина	бонитет	Д 1,3	1 ха	без клони	с клони	без клони	с клони				
ЧБ	8	нбс	сем	50	0,7	16	3	22	207	159	178	95	106				
ББ	2	нбс				16		22	46	35	39	21	24				
подлес									покрытие								
мжд	10		изд	10	20%	1											
глог																	
подрост									покрытие								
Схема:									кл.сортим:-		Всичко:		253	194	217	116	130

Насоки на стопанисване: Възобновяване/Принудителна

Допустим размер на ползване- 60% за 10 годишният период

Склопеност:0,6

Мъртва дървесина:

Забележка:

опт. бъдещ състав		залесяване редуц. площ, ха	
дър.вид	участие	бонитет	ха
чб	10	3	
			схема
			смесване
			стол. цел

**описание на почвата:**

богатство Среднобогата  
 влажност Суха  
 плътност Уплътнена  
 каменливост Средно каменлива  
 мех. състав Песъчливо-глинеста

#### ПРОВЕДЕНИ СЕЧИ ПРЕЗ ПОСЛЕДНИТЕ 20 ГОДИНИ

ГОДИНА	ВИД НА СЕЧТА	ПО НАЛИЧНИ ДОКУМЕНТИ:
2013	Прореждане	ПС№85134/01.01.2013г.
2024	Пробирка	Протокол за Осв.№750232/31.01.2024г.

ЗАБЕЛЕЖКА: Няма данни

**СЪСТАВИТЕЛ:** инж.Александър Мирчев 1466-1/30.09.201г.

## ИЗПЪЛНИТЕЛНА АГЕНЦИЯ ПО ГОРИТЕ

РЕЗУЛТАТИ ОТ ЛЕСОПАТОЛОГЧНО ОБСЛЕДВАНЕ ЗА НАПАДЕНИЕ ОТ ВРЕДИТЕЛИ, БОЛЕСТИ  
И ДРУГИ ПОВРЕДИ И НЕОБХОДИМИ ЛЕСОЗАЩИТНИ МЕРОПРИЯТИЯ

№ 86911 / въведено на 13.02.2025г. /

1. РДГ Велико Търново
2. ДЛС Болярка
3. Област **Велико Търново**, Община **Велико Търново**, землище **с.Арбанаси**
4. Собственост на горската територия: **Частна собственост**
5. Отдел "533" подотдел "ф", имот "00583.270.261" с площ **14.331 дка**, година на ЛУП/ГСП/Програма: **2024**
6. Таксационно описание: вид на подотдела **склонена култура**; надморска височина **350м**; тип месторастене **М-1-2 С-1**; изложение **Юго-изток**; състав **чб,бб**; участие **съответно 8,2**; възраст **55 години**; пълнота **0.5**; височина **18м**; диаметър **26см**; бонитет **3**; семенна база - **НЕ**; гори във фаза на старост - **НЕ**; в зони по Natura 2000 - **НЕ**; сертификация - **НЕ**
7. Метод на обследване: **Маршрутно**
8. Вид на вредителя, заболяването или повредата: **Съхнене на бора**
9. Класификация на повредата: **Болезни по иглолистните видове**
10. Засегнат дървесен вид: **чб,бб**
11. Засегната площ в дка според степента на увреждане: **14.331 дка**, от които
  - слабо (до 25%):
  - средно (26%-60%):
  - силно (над 61%): **14.331 дка (70%)**
12. Поредна година: **1**
13. Характер на нападението: **Равномерно при Нарастващо** разпространение
14. Провеждано ли е лесозащитно мероприятие: през миналата година **НЕ**; през настоящата година **НЕ**
15. Ако е провеждано мероприятие, какво е: **не са провеждани мероприятия**
16. Забележка: **Принудителна сеч за чб и бб с интензивност 70%**
17. Необходими мероприятия (дка): **няма** въздушно пръскане, **няма** наземна химична борба, **няма** механична борба, **няма** биологична, **няма** интегрирана борба, **14.331 дка** санитарни и принудителни сечи
18. За подотдела има ли вече издадени: план-извлечение **няма**; предписание **няма**; инвентаризационен опис **няма**;
19. Позволително за санитарна/принудителна сеч - №.....
20. ПРЗ с активно вещество **не е предвидено**; примерен ПРЗ **не е предвиден** с доза **0** гр/мл; Адювант **не е предвиден**, доза **0** гр/мл; Брой третирания **0**
21. Срок/период за провеждане на мероприятието: -

Дата на обследване: **13.02.2025**Име и длъжност: **Александър Мирчев,**  
**лицензиран лесовъд**

(трите имена, длъжност и подпис)

Дата на проверка: **14.02.2025**Име и длъжност: **инж.Ясен Иванов - гл.експерт**  
**РДГ В.Търново**

(трите имена, длъжност и подпис)

Дата на предписание/протокол:

Име и длъжност:

(трите имена, длъжност и подпис)

История на нападенията или повредата:

**Свързани документи**

ЛПО №86911  
от 13-02-2025

въвел **Александър  
Мирчев**

СЛ №255258  
24-01-2025

**Предвидени мероприятия****Санитарни сечи**

Върху площ от **14.331 дка.**

Забележка: *Пригудителна сеч за чб и  
об с интензивност 70%*

Регистрирал: **Александър Мирчев**

Длъжност: **лицензиран лесовъд**

Забележка: -

**Отчетени мероприятия**

### ТАКСАЦИОННО ОПИСАНИЕ

ДГС/ДЛС	Година на инвентаризация	Община	Землище	Имот №
Болярка	2013	В.Търново	Арбанаси	00583.270.261

<b>подотдел:</b>	533/ф	<b>Площ:</b>	1,4331 ха	Надм. Вис.	350
Ст. клас:	ЧБК				
Турнус на сеч:	80	Изложение:	ЮИ	Наклон:	14
Група гори:	Иглолистни	Релеф:	Склон г.ч.	Нелесопригодност:	
Видове гори:	Чер бор извън зоната на разпространение		Ерозия:		
Функц. Кат.	Зелена зона, Курортна гора				
Местообитание:					
Състояние:	Средно	Подобласт:	Мизия Сев. България		
Строож:	Равномерен	Месторастене:	М-1-2 CD-1		
		Основна скала:	Варовик		
		Почвен тип:	Тъмно-сива		

СЕГАШЕН СЪСТАВ									ЗАПАС			ПОЛЗВАНЕ		
дървесен вид	участие	пов-реди	произход	възраст	пълнота	висо - чина	бонитет	Д 1,3	1 ха	без клони	с клони	без клони	с клони	
чб	8	н7с	сем	55	0,5	18	3	26	168	241	270	168	189	
бб	2					18	3	26	37	53	59	0	0	
срлп														
чв														
чрш														
бл														
подлес						покрытие								
мжд	10		изд	10	20%	1								
глог														
подрост						покрытие								
срлп	5		сем	10	40%	0,6								
бл	5					0,3								
Схема: кл.сортим:-									Всичко:	205	294	329	168	189

Насоки на стопанисване: Възобновяване/Принудителна  
 Допустим размер на ползване- до 70% за чб за 10 годишният период  
 Склопеност:0,5  
 Мъртва дървесина:  
 Забележка:

опт. бъдещ състав: залесяване редуц. площ, ха			
дър. вид	участие	бонитет	ха
срлп	5	3	
бл	5		схема
			смесване
			стоп. цел

**описание на почвата:**  
 богатство Среднобогата до богата  
 влажност Свежа  
 плътност Уплътнена  
 каменливост Средно каменлива  
 мех. състав Песъчливо-глинеста

#### ПРОВЕДЕНИ СЕЧИ ПРЕЗ ПОСЛЕДНИТЕ 20 ГОДИНИ

ГОДИНА	ВИД НА СЕЧТА	ПО НАЛИЧНИ ДОКУМЕНТИ:
2013	Прореждане	ПС№0085135/01.01.2013г.
2024	Постепенно котловинна	Протокол за Осв.№750237/31.01.2024г.

ЗАБЕЛЕЖКА: Няма данни  
**СЪСТАВИТЕЛ:** инж.Александър Мирчев 1466-1/30.09.2011г.







ИЗПЪЛНИТЕЛНА АГЕНЦИЯ ПО ГОРИТЕ

СИГНАЛЕН ЛИСТ № 255242 / въведен на 24.01.2025г.  
за открити вредители, болести и други повреди в горските територии

1. РДГ Велико Търново
2. ДЛС Болярка
3. Област **Велико Търново**, Община **Велико Търново**, землище **с.Шереметя**
4. Собственост на горската територия: **Частна собственост**
5. Отдел "523" подотдел "з", имот "83123.123.6" с площ **11.913 дка**, година на ЛУП/ГСП/Програма **2024**
6. Вид на вредителя, заболяването или повредата: **Съхнене на бора**
7. Класификация на повредата: **Болести по иглолистните видове**
8. Засегнат дървесен вид: **чб**
9. Засегната площ в дка според степента на увреждане: **11.913 дка**, от които
  - слабо (до 25%):
  - средно (26%-60%):
  - силно (над 61%): **11.913 дка (100%)**
10. Забележка:
11. Има ли подаден сигнал от външно лице, съгл. чл.11 от Наредба №9: **Не**
12. Необходимост от допълнително обследване от ЛЗС/РГД: **Да**  
**Заявено на 24.01.2025**

Дата на откриване: **24.01.2025**

Дата на сигнала: **24.01.2025**

Подад сигнала: **Александър Мирчев, лицензиран**

**лесовъд**

(трите имена, длъжност и подпис)

### ТАКСАЦИОННО ОПИСАНИЕ

ДГС/ДЛС	Година на инвентаризация	Община	Землище	Имот №
Болярка	2013	В.Търново	Шереметя	83123.123.6

<b>подотдел:</b>	523/з	<b>Площ:</b>	1,1913 ха	Надм. Вис.	400
Ст. клас:	ЧБК				
Турнус на сеч:	80	Изложение:	Юг	Наклон:	6
Група гори:	Иглолистни	Релеф:	Склон г.ч.	Нелесопригодност:	
Видове гори:	Чер бор извън зоната на разпространение				
Функци. Кат.	Зелена зона, Курортна гора				
Местообитание:					
Състояние:	Добро	Подобласт:	Мизия Сев. България		
Строеж:	Равномерен	Месторастене:	М-Т-2 С-1		
		Основна скала:	Варовик		
		Почвен тип:	Сива горска		

СЕГАШЕН СЪСТАВ									ЗАПАС			ПОЛЗВАНЕ	
дървесен вид	участие	пов-реди	произход	възраст	пълнота	висо-чина	бонитет	Д 1,3	1 ха	без клони	с клони	без клони	с клони
чб	10	н9с	сем	55	0,6	18	3	26	252	300	336	300	336
бл													
подлес													
мжд	10		изд	10	20%	1							
глог													
подрост													
бл	10		сем	10	60%	0,5							
цр													
кдб													
Схема:	кл. сортим:-			Всичко:					252	300	336	300	336
Насоки на стопанисване: Възобновяване/Принудителна													
Допустим размер на ползване- до100% за чб за 10 годишният период ✓													
Склопеност:0,6													
Мъртва дървесина:													
Забележка:													

опт. бъдещ състав: залесяване редуц. площ, ха			
дър. вид	участие	бонитет	ха
бл	10	3	
			схема
			смесване
			стоп. цел

**описание на почвата:**  
 богатство Среднобогата  
 влажност Суха  
 плътност Уплътнена  
 каменливост Средно каменлива  
 мех. състав Песъчливо-глинеста

#### ПРОВЕДЕНИ СЕЧИ ПРЕЗ ПОСЛЕДНИТЕ 20 ГОДИНИ

ГОДИНА	ВИД НА СЕЧТА	ПО НАЛИЧНИ ДОКУМЕНТИ:
2013	Пробирка	ПС№0086049/02.01.2013г.
2023	Постепенно котловинна	Протокол за Осв. №739329/03.01.2024г.

ЗАБЕЛЕЖКА: Няма данни

СЪСТАВИТЕЛ: инж.Александър Мирчев 1466-1/30.09.2011г.

### ТАКСАЦИОННО ОПИСАНИЕ

ДГС/ДЛС	Година на инвентаризация	Община	Землище	Имот №
Беларка	2013	В.Търново	Шереметя	83123.123.6

подотдел:	523/к	Площ:	2,6047	ха	Надм. Вис.	350
Ст. клас:	Н					
Турнус на сеч:	20			Изложение:	ЮЗ	Наклон:
Група гори:	Нискоствъблени			Релеф:	Склон г.ч.	Нелесопригодност:
Видове гори:	Гори от келяв габър			Ерозия:		
Функц. Кат.	Зелена зона, Курортна гора					
Местообитание:						
Състояние:	Средно	Подобласт:	Мизия Сев. България			
Строеж:	Неравномерен	Месторастене:	М,Т,Ю-1 АВ-1			
		Основна скала:	Варовик			
		Почвен тип:	Хумусно-карбонатна			

СЕГАШЕН СЪСТАВ									ЗАПАС			ПОЛЗВАНЕ	
дървесен вид	участие	пов-реди	произход	възраст	пълнота	висо-чина	бонитет	Д 1,3	1 ха	без клони	с клони	без клони	с клони
кгбр	10		изд	65	0,6	3	5	6	4	10	11	0	0
драка													
кдб													
подлес													
подрост													
Схема:	кл.сортим:-			Всичко:					4	10	11	0	0
Насоки на стопанисване: Възобновяване/Без мероприятие													
Допустим размер на ползване- без мероприятие за 10 годишният период													
Склопеност:0,6													
Мъртва дървесина:													
Забележка:													

опт. бъдещ състав: залесяване редуц. площ, ха			
дър.вид	участие	бонитет	Ха
кгбр	10	5	
			схема
			смесване
			стол. цел

**описание на почвата:**

богатство	Много бедна
влажност	Суха
гълътност	Уплътнена
каменливост	Средно каменлива
мех. състав	Песъчливо-глинеста

#### ПРОВЕДЕНИ СЕЧИ ПРЕЗ ПОСЛЕДНИТЕ 20 ГОДИНИ

ГОДИНА	ВИД НА СЕЧТА	ПО НАЛИЧНИ ДОКУМЕНТИ:

ЗАБЕЛЕЖКА: Няма данни  
**СЪСТАВИТЕЛ: инж. Соня Димитрова 8357/20.11.2012г.**

9 / С  
 А



## ИЗПЪЛНИТЕЛНА АГЕНЦИЯ ПО ГОРИТЕ

СИГНАЛЕН ЛИСТ № 255243 / въведен на 24.01.2025г.  
за открити вредители, болести и други повреди в горските територии

1. РДГ Велико Търново
2. ДЛС Болярка
3. Област **Велико Търново**, Община **Велико Търново**, землище с.Шереметя
4. Собственост на горската територия: **Частна собственост**
5. Отдел "523" подотдел "л", имот "83123.123.6" с площ **0.571 дка**, година на ЛУП/ГСП/Програма **2024**
6. Вид на вредителя, заболяването или повредата: **Съхнене на бора**
7. Класификация на повредата: **Болести по иглолистните видове**
8. Засегнат дървесен вид: **чб**
9. Засегната площ в дка според степента на увреждане: **0.571 дка**, от които
  - слабо (до 25%):
  - средно (26%-60%):
  - силно (над 61%): **0.571 дка (100%)**
10. Забележка:
11. Има ли подаден сигнал от външно лице, съгл. чл.11 от Наредба №9: **Не**
12. Необходимост от допълнително обследване от ЛЗС/РГД: **Да**  
**Заявено на 24.01.2025**

Дата на откриване: **24.01.2025**Подал сигнала: **Александър Мирчев, лицензиран  
лесовъд**Дата на сигнала: **24.01.2025**

(трите имена, длъжност и подпис)

ВРДУ  
ОП 9 7

### ТАКСАЦИОННО ОПИСАНИЕ

ДГС/ДЛС	Година на инвентаризация	Община	Землище	Имот №
Болярка	2013	В.Търново	Шеремета	83123.123.6

<b>подотдел:</b>	523/л	<b>Площ:</b>	0,0571 ха	Надм. Вис.	400
Ст. клас:	ЧБК				
Турнус на сеч:	80	Изложение:	ЮЗ	Наклон:	13
Група гори:	Иглолистни	Релеф:	Склон г.ч.	Нелесопригодност:	
Видове гори:	Чер бор извън зоната на разпространение		Ерозия:		
Функц. Кат.	Зелена зона, Курортна гора				
Местообитание:					
Състояние:	Добро	Подобласт:	Мизия Сев. България		
Строеж:	Равномерен	Месторастене:	М-1-2 С-1		
		Основна скала:	Варовик		
		Почвен тип:	Сива горска		

СЕГАШЕН СЪСТАВ									ЗАПАС			ПОЛЗВАНЕ			
дървесен вид	участие	пов-реди	произход	възраст	пълнота	висо-чина	бонитет	Д 1,3	1 ха	без клони	с клони	без клони	с клони		
чб	10	н9с	сем	50	0,7	18	3	26	294	17	19	17	19		
бл															
клн															
подлес									покрытие						
мжд	10		изд	10	10%	1									
глог															
подрост									покрытие						
бл	10		сем	5	40%	0,3									
Схема:									кл.сортим:-	Всичко:	294	17	19	17	19

Насоки на стопанисване: Възобновяване/Принудителна

Допустим размер на ползване- до 100% за чб 10 годишният период

Склопеност:0,7

Мъртва дървесина:

Забележка:

опт. бъдещ състав:				залесяване редуц. площ, ха	
дър.вид	участие	бонитет	Ха		
чб	10	3			
				схема	
				смесване	
				стоп. цел	

**описание на почвата:**  
 богатство Среднобогата  
 влажност Суха  
 плътност Уплътнена  
 каменливост Средно каменлива  
 мех. състав Песъчливо-глинеста

#### ПРОВЕДЕНИ СЕЧИ ПРЕЗ ПОСЛЕДНИТЕ 20 ГОДИНИ

ГОДИНА	ВИД НА СЕЧТА	ПО НАЛИЧНИ ДОКУМЕНТИ:
2013	Прореждане	ПС№0086048 / 02.01.2013 г.

ЗАБЕЛЕЖКА: Няма данни

СЪСТАВИТЕЛ: инж.Александър Мирчев 1466-1/30.09.2011г.



## ИЗПЪЛНИТЕЛНА АГЕНЦИЯ ПО ГОРИТЕ

СИГНАЛЕН ЛИСТ № 255245 / въведен на 24.01.2025г.  
за открити вредители, болести и други повреди в горските територии

1. РДГ Велико Търново
2. ДЛС Болярка
3. Област **Велико Търново**, Община **Велико Търново**, землище **с.Шеремета**
4. Собственост на горската територия: **Частна собственост**
5. Отдел **"523"** подотдел **"л"**, имот **"83123.123.7"** с площ **24.352 дка**, година на ЛУП/ГСП/Програма **2024**
6. Вид на вредителя, заболяването или повредата: **Съхпене на бора**
7. Класификация на повредата: **Болести по иглолистните видове**
8. Засегнат дървесен вид: **чб**
9. Засегната площ в дка според степента на увреждане: **24.352 дка**, от които
  - слабо (до 25%):
  - средно (26%-60%):
  - силно (над 61%): **24.352 дка (100%)**
10. Забележка:
11. Има ли подаден сигнал от външно лице, съгл. чл.11 от Наредба №9: **Не**
12. Необходимост от допълнително обследване от ЛЗС/РГД: **Да**  
**Заявено на 24.01.2025**

Дата на откриване: **24.01.2025**Подад сигнала: **Александър Мирчев, лицензиран  
лесовъд**Дата на сигнала: **24.01.2025**

(трите имена, длъжност и подпис)



### ТАКСАЦИОННО ОПИСАНИЕ

ДГС/ДЛС	Година на инвентаризация	Община	Землище	Имот №
Болярка	2013	В.Търново	Шеремета	83123.123.7

<b>подотдел:</b>	523/л	<b>Площ:</b>	2,4352 ха	Надм. Вис.	400
Ст. клас:	ЧБК				
Турнус на сеч:	80	Изложение:	ЮЗ	Наклон:	13
Група гори:	Иглолистни	Релеф:	Склон г.ч.	Нелесопригодност:	
Видове гори:	Чер бор извън зоната на разпространение		Ерозия:		
Функц. Кат.:	Зелена зона, Курортна гора				
Местообитание:					
Състояние:	Добро	Подобласт:	Мизия Сев. България		
Строеж:	Равномерен	Месторастене:	М-1-2 С-1		
		Основна скала:	Варовик		
		Почвен тип:	Сива горска		

СЕГАШЕН СЪСТАВ									ЗАПАС			ПОЛЗВАНЕ	
дървесен вид	участие	пов-реди	произход	възраст	пълнота	висо -чина	бонитет	Д 1,3	1 ха	без клони	с клони	без клони	с клони
чб	10	н9с	сем	50	0,6	18	3	24	252	614	688	614	688
бл													
клен													
чрш													
подлес				покрытие									
мжд	10		изд	10	10%	1							
глог													
подрас				покрытие									
бл	10		сем	5	40%	0,3							
чр													
кдб													
Схема:	кл.сортим:-				Всичко:				252	614	688	614	688

Насоки на стопанисване: Възобновяване/Принудителна

Допустим размер на ползване- до 100% за чб за 10 годишният период

Склопеност:0,6

Мъртва дървесина:

Забележка:

опт. бъдещ състав: залесяване редуц. площ, ха			
дър. вид	участие	бонитет	ха
чб	10	3	
			схема
			смесване
			стоп. цел

описание на почвата:

богатство Среднобогата  
 влажност Суха  
 плътност Уплътнена  
 каменливост Средно каменлива  
 мех. състав Песъчливо-глинеста

#### ПРОВЕДЕНИ СЕЧИ ПРЕЗ ПОСЛЕДНИТЕ 20 ГОДИНИ

ГОДИНА	ВИД НА СЕЧТА	ПО НАЛИЧНИ ДОКУМЕНТИ:
2013	Прорезждане	ПСН№0087947 / 04.01.2013 г.
2023	Постепенно котловинна	Протокол за Осв. №739390/03.01.2024г.

ЗАБЕЛЕЖКА: Няма данни

СЪСТАВИТЕЛ: инж.Александър Мирчев 1466-1/30.09.2011г.

ОРИГ. 3  
ДА.

## ИЗПЪЛНИТЕЛНА АГЕНЦИЯ ПО ГОРИТЕ

СИГНАЛЕН ЛИСТ № 255246 / въведен на 24.01.2025г.  
за открити вредители, болести и други повреди в горските територии

1. РДГ Велико Търново
2. ДЛС Болярка
3. Област **Велико Търново**, Община **Велико Търново**, землище с.Шереметя
4. Собственост на горската територия: **Частна собственост**
5. Отдел "523" полотдел "з", имот "83123.123.7" с площ **4.933 дка**, година на ЛУП/ГСП/Програма **2024**
6. Вид на вредителя, заболяването или повредата: **Съхнене на бора**
7. Класификация на повредата: **Болести по иглолистните видове**
8. Засегнат дървесен вид: **чб**
9. Засегнатата площ в дка според степента на увреждане: **4.933 дка**, от които
  - слабо (до 25%):
  - средно (26%-60%):
  - силно (над 61%): **4.933 дка (100%)**
10. Забележка:
11. Има ли подаден сигнал от външно лице, съгл. чл.11 от Наредба №9: **Не**
12. Необходимост от допълнително обследване от ЛЗС/РГД: **Да**  
**Заявено на 24.01.2025**

Дата на откриване: **24.01.2025**Подал сигнала: **Александър Мирчев, лицензиран  
лесовъд**Дата на сигнала: **24.01.2025**

(трите имена, длъжност и подпис)

ОРИГ.  
ДА

### ТАКСАЦИОННО ОПИСАНИЕ

ДГС/ДЛС	Година на инвентаризация	Община	Землище	Имот №
Болярка	2013	В.Търново	Шеремета	83123.123.7

<b>подотдел:</b>	523/з	<b>Площ:</b>	0,4933 ха	Надм. Вис.	400
Ст. клас:	ЧБК				
Турнус на сеч:	80	Изложение:	Юг	Наклон:	6
Група гори:	Иглолистни	Релеф:	Склон г.ч.	Нелесопригодност:	
Видове гори:	Чер бор извън зоната на разпространение		Ерозия:		
Функц. Кат.	Зелена зона, Курортна гора				
Месторобитание:					
Състояние:	Добро	Подобласт:	Мизия Сев. България		
Строеж:	Равномерен	Месторастене:	М-1-2 С-1		
		Основна скала:	Варовик		
		Почвен тип:	Сива горска		

СЕГАШЕН СЪСТАВ									ЗАПАС			ПОЛЗВАНЕ		
дървесен вид	участие	пов-реди	произход	възраст	пълнота	висо-чина	бонитет	Д 1,3	1 ха	без клони	с клони	без клони	с клони	
чб	10	н9с	сем	55	0,6	18	3	26	252	124	138	124	138	
бл														
подлес														
мжд	10		изд	10	20%	1								
глог														
подрост														
бл	10		сем	10	50%	0,3								
цер														
Схема: кл.сортим:-									Всичко:	252	124	138	124	138

Насоки на стопанисване: Възобновяване/Принудителна  
 Допустим размер на ползване- до 100% за чб за 10 годишният период  
 Склопеност:0,6  
 Мъртва дървесина:  
 Забележка:

опт. бъдещ състав: залесяване редуц. площ, ха			
дър.вид	участие	бонитет	ха
бл	10	3	
			схема
			смесване
			стоп. цел

**описание на почвата:**  
 богатство Среднобогата  
 влажност Суха  
 плътност Уплътнена  
 каменливост Средно каменлива  
 мех. състав Песъчливо-глинеца

#### ПРОВЕДЕНИ СЕЧИ ПРЕЗ ПОСЛЕДНИТЕ 20 ГОДИНИ

ГОДИНА	ВИД НА СЕЧТА	ПО НАЛИЧНИ ДОКУМЕНТИ:
2013	Пробирка	ПСН№0087945 / 04.01.2013 г.
2023	Постепенно котловинна	Протокол за Осв.№739332/03.01.2024г.

ЗАБЕЛЕЖКА: Няма данни  
 СЪСТАВИТЕЛ: инж.Александър Мирчев 1466-1/30.09.2011г.

## ИЗПЪЛНИТЕЛНА АГЕНЦИЯ ПО ГОРИТЕ

СИГНАЛЕН ЛИСТ № 255248 / въведен на 24.01.2025г.  
за открити вредители, болести и други повреди в горските територии

1. РДГ Велико Търново
2. ДЛС Болярка
3. Област **Велико Търново**, Община **Велико Търново**, землище с.Шереметя
4. Собственост на горската територия: **Частна собственост**
5. Отдел "523" подотдел "м", имот "83123.123.7" с площ **0.244** дка, година на ЛУП/ГСП/Програма **2024**
6. Вид на вредителя, заболяването или повредата: **Съхпене на бора**
7. Класификация на повредата: **Болести по иглолистните видове**
8. Засегнат дървесен вид: **чб**
9. Засегнатата площ в дка според степента на увреждане: **0.244** дка, от които
  - слабо (до 25%):
  - средно (26%-60%):
  - силно (над 61%): **0.244** дка (**100%**)
10. Забележка:
11. Има ли подаден сигнал от външно лице, съгл. чл.11 от Наредба №9: **Не**
12. Необходимост от допълнително обследване от ЛЗС/РГД: **Да**  
**Заявено на 24.01.2025**

Дата на откриване: **24.01.2025**Подад сигнал: **Александър Мирчев, лицензиран лесовъд**Дата на сигнала: **24.01.2025**

(трие имена, длъжност и подпис)

ВЯРГ

### ТАКСАЦИОННО ОПИСАНИЕ

ДГС/ДЛС	Година на инвентаризация	Община	Землище	Имот №
Болярка	2013	В.Търново	Шеремета	83123.123.7

<b>подотдел:</b>	523/м	<b>Площ:</b>	0,0244 ха	Надм. Вис.	400
Ст. клас:	ЧБК				
Турнус на сеч:	80	Изложение:	Юг	Наклон:	6
Група гори:	Иглолистни		Релеф:	Склон г.ч.	
Видове гори:	Чер бор извън зоната на разпространение		Ерозия:		
Функц. Кат.	Зелена зона, Курортна гора				
Местообитание:					
Състояние:	Добро	Подобласт:	Мизия Сев. България		
Строеж:	Равномерен	Месторастене:	М-1-2 С-1		
		Основна скала:	Варовик		
		Почвен тип:	Сива горска		

СЕГАШЕН СЪСТАВ									ЗАПАС			ПОЛЗВАНЕ		
дървесен вид	участие	пов-реди	произход	възраст	пълнота	висо-чина	бонитет	Д 1,3	1 ха	без клони	с клони	без клони	с клони	
чб	10		сем	55	0,8	18	3	26	336	8	9	8	9	
бл														
подлес														
мжд	10		изд	10	20%	1								
глог														
подрост														
Схема: кл.сортим:-									Всичко:	336	8	9	8	9

Насоки на стопанисване: Възобновяване/Принудителна

Допустим размер на ползване-100% за чб за 10 годишният период

Склопеност:0,8

Мъртва дървесина:

Забележка:

опт. бъдещ състав: залесяване редуц. площ, ха			
дър.вид	участие	бонитет	ха
чб	10	3	
			схема
			смесване
			стоп. цел

описание на почвата:

богатство	Среднобогата
влажност	Суха
плътност	Уплътнена
каменливост	Средно каменлива
мех. състав	Песъчливо-глинеста

#### ПРОВЕДЕНИ СЕЧИ ПРЕЗ ПОСЛЕДНИТЕ 20 ГОДИНИ

ГОДИНА	ВИД НА СЕЧТА	ПО НАЛИЧНИ ДОКУМЕНТИ:

ЗАБЕЛЕЖКА: Няма данни

СЪСТАВИТЕЛ: инж.Александър Мирчев 1466-1/30.09.2011г.

ВЯР  
ОРИ

### ТАКСАЦИОННО ОПИСАНИЕ

ДГС/ДЛС	Година на инвентаризация	Община	Землище	Имот №
Болярка	2013	В.Търново	Шереметя	83123.123.7

<b>подотдел:</b>	523/к	<b>Площ:</b>	2,5828 ха	Надм. Вис.	350
Ст. клас:	Н				
Турнус на сеч:	20	Изложение:	ЮЗ	Наклон:	14
Група гори:	Нискостъблени		Релеф:	Оклон г.ч.	Нелесопригодност:
Видове гори:	Гори от келяв габър		Ерозия:		
Функц. Кат.	Зелена зона, Курортна гора				
Местообитание:					
Състояние:	Средно	Подобласт:	Мизия Сев. България		
Строеж:	Неравномерен	Месторастене:	М,Т,Ю-І АВ-І		
		Основна скала:	Варовик		
		Почвен тип:	Хумусно-карбонатна		

СЕГАШЕН СЪСТАВ									ЗАПАС			ПОЛЗВАНЕ	
дървесен вид	участие	пов-реди	произход	възраст	пълнота	висо-чина	бонитет	Д 1,3	1 ха	без клони	с клони	без клони	с клони
кгбр	10		изд	65	0,6	3	5	6	4	10	11	0	0
драка													
кдб													
подлес													
подрост													
Схема:			кл.сортим:-						4	10	11	0	0

Всичко: 4 10 11 0 0

Насоки на стопанисване: Възобновяване/Без мероприятие

Допустим размер на ползване- без мероприятие за 10 годишният период

Склопеност: 0,6

Мъртва дървесина:

Забележка:

<b>опт. бъдещ състав: залесяване редуц. площ, ха</b>			
дър. вид	участие	бонитет	ха
кгбр	10	5	
			схема
			смесване
			стоп. цел

**описание на почвата:**

богатство Много бедна  
 влажност Суха  
 плътност Уплътнена  
 каменливост Средно каменлива  
 мех. състав Песъчливо-глинеста

#### ПРОВЕДЕНИ СЕЧИ ПРЕЗ ПОСЛЕДНИТЕ 20 ГОДИНИ

ГОДИНА	ВИД НА СЕЧТА	ПО НАЛИЧНИ ДОКУМЕНТИ:

ЗАБЕЛЕЖКА: Няма данни  
 СЪСТАВИТЕЛ: инж. Соня Димитрова 8357/20.11.2012г.

ВЯРНО  
 ОРИГ.  
 3  
 ДД



**ТАКСАЦИОННО ОПИСАНИЕ**

ДГС/ДЛС	Година на инвентаризация	Община	Землище	Имот №
Болярка	2013	В.Търново	Шереметя	83123.123.7

подотдел:	523/4	Площ:	0,6863 ха	Надм. Вис.	350
Ст. клас:					
Турнус на сеч:		Изложение:	ЮЗ	Наклон:	14
Група гори:		Релеф:	Склон г.ч.	Нелесопригодност:	
Видове гори:		Ерозия:			
Функц.Кат.	Зелена зона, Курортна гора				
Местообитание:					
Състояние:		Подобласт:	Мизия Сев. България		
Строож:		Месторастене:	М,Т,Ю-І АВ-1		
		Основна скала:	Варовик		
		Почвен тип:	Хумусно-карбонатна		

СЕГАШЕН СЪСТАВ								ЗАПАС			ПОЛЗВАНЕ		
дървесен вид	участие	пов-реди	произход	възраст	пълнота	висо-чина	бонитет	Д 1,3	1 ха	без клони	с клони	без клони	с клони
подлес													
подрост													
Схема:	кл.сортим:-				Всичко:				0	0	0	0	0

Насоки на стопанисване: Отглеждане/голина

Допустим размер на ползване- без мероприятие за 10 годишният период

Склопеност:

Мъртва дървесина:

Забележка:

опт. бъдещ състав				залесяване редуц. площ, ха			
дър.вид	участие	бонитет	ха				

описание на почвата:

богатство	Много бедна
влажност	Суха
плътност	Уплътнена
каменливост	Средно каменлива
мех. състав	Песъчливо-глинеста

**ПРОВЕДЕНИ СЕЧИ ПРЕЗ ПОСЛЕДНИТЕ 20 ГОДИНИ**

ГОДИНА	ВИД НА СЕЧТА	ПО НАЛИЧНИ ДОКУМЕНТИ:

ЗАБЕЛЕЖКА: Няма данни

СЪСТАВИТЕЛ: инж.Соня Димитрова 8357/20.11.2012г.

ВЯРП  
ОП  
11  
14



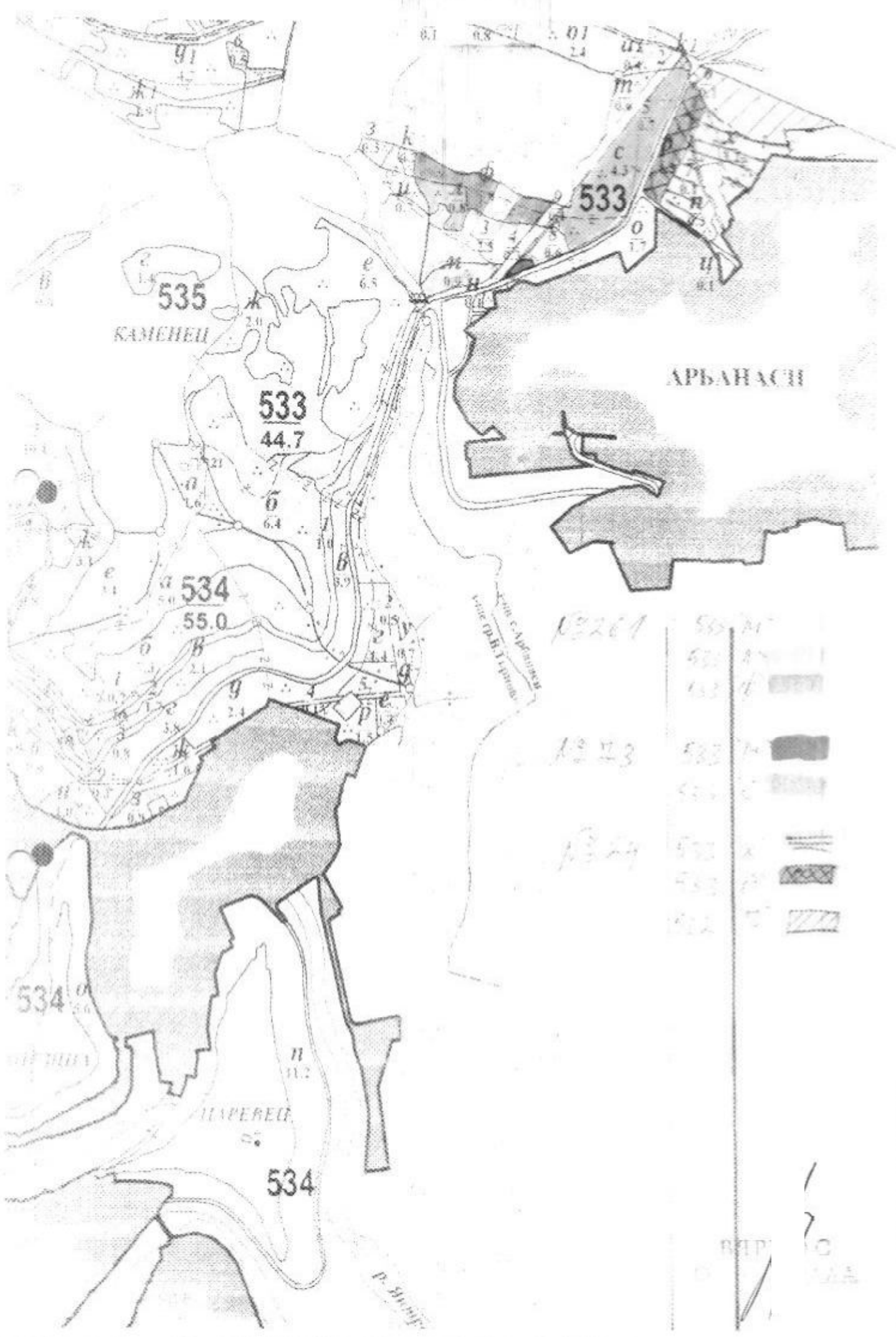




№ 6	523	3	
№ 7	523	4	
№ 8	523	4	
№ 9	523	2	

ВРНОС  
ПРИНАЛА

20 1000  
11



№261	533	И	
	532	И	
	533	И	
№273	532	И	
	533	И	
№274	533	И	
	532	И	
	534	И	

РЕП  
 С  
 АА

СЛУЖБА ПО ГЕОДЕЗИЯ, КАРТОГРАФИЯ И КАДАСТЪР - ГР. ВЕЛИКО ТЪРНОВО  
5000, ПОЩЕНСКА КУТИЯ - 331, Бул. "Цар Т. СВЕТОСЛАВ" №59, 062/622536; 623889,  
veliko.tarnovo@cadastre.bg, БУЛСТАТ:130362903

**СКИЦА НА ПОЗЕМЛЕН ИМОТ**  
**№ 15-895574-03.09.2024 г.**

Поземлен имот с идентификатор 00583.255.24

С. Арбанаси, общ. Велико Търново, обл. Велико Търново

По кадастралната карта и кадастралните регистри, одобрени със Заповед РД-18-39/18.03.2008 г.  
на **ИЗПЪЛНИТЕЛЕН ДИРЕКТОР НА АГКК**

Последно изменение на кадастралната карта и кадастралните регистри, засягащо поземления имот е от  
02.09.2024 г.

Адрес на поземления имот: с. Арбанаси, местност Под баира

Площ: 64540 кв. м

Трайно предназначение на територията: Горска

Начин на трайно ползване: Широколистна гора

**Ограничение § 3 от ПЗР на ЗГ**

Отдел/ подотдел	Площ в кв. м	Вид на гората / вид на подотдела
532/ч	18431	Иглолистни / склопена култура
533/р	1271	Иглолистни / склопена култура
533/р	11882	Иглолистни / склопена култура
533/х	20868	Иглолистни / склопена култура
533/6	795	Иглолистни / камionen път
533/7	683	Иглолистни / камionen път
533/х	10610	Иглолистни / склопена култура

Преишен идентификатор: няма

Номер по предходен план: няма

Съседни: 00583.268.220, 00583.268.227, 00583.255.25, 00583.268.217, 00583.268.228, 00583.501.455,  
00583.501.9535, 00583.501.4, 00583.501.9541, 00583.53.1, 00583.151.5, 00583.255.257, 00583.268.225

Собственици по данни от КРНИ:

1. **ДОЧО ГЕОРГИЕВ КАРАИВАНОВ**

Няма данни за идеалните части

Нотариален акт № 127 том 13 рег. 5165 дело 2559 от 24.07.2024г., издаден от Служба по вписванията

гр. Велико Търново

Няма данни за идеалните части

Нотариален акт - за поправка на нотариален акт №127 № 58 том 15 рег. 5770 дело 2915 от 19.08.2024г.,

издаден от Служба по вписванията гр. Велико Търново

Носители на други вещни права по данни от КРНИ:  
няма данни

Скица № 15-895574-03.09.2024 г. издадена въз основа на  
заявление с входящ № 01-463529-23.08.2024 г.



Величка Балчева

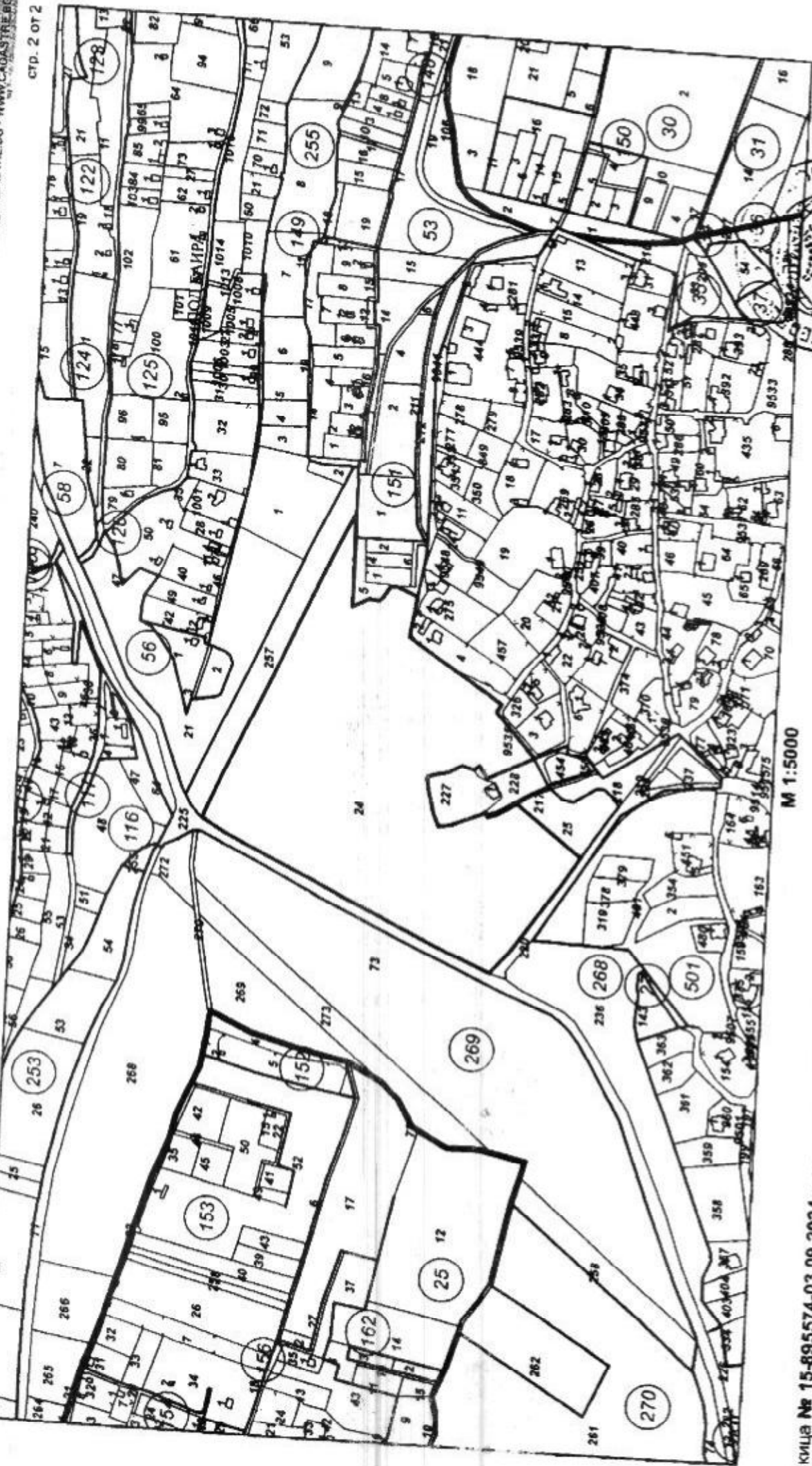


АГЕНЦИЯ ПО ГЕОДЕЗИЯ,  
КАТОГРАФИЯ И КАДАСТЪР

Сопиев 1816, вк. Павликово, ул. Мусаева №1  
101, 02/955 45 40, факс: 02/955 53 39  
АКАДЪМЪ КАДАСТРЕ БГ • WWW.CADASTRE.BG

Координатна система ККС2005

СТР. 2 ОТ 2



М 1:5000

Скица № 15-895574-03.09.2024 г. издадена въз основа на  
заявление с входящ № 01-463529-23.08.2024 г.



Геодезическа Белмева

СЛУЖБА ПО ГЕОДЕЗИЯ, КАРТОГРАФИЯ И КАДАСТЪР - ГР. ВЕЛИКО ТЪРНОВО  
5000, ПОЩЕНСКА КУТИЯ - 331, Бул. "Цар Т. СВЕТОСЛАВ" №59, 062/622536; 623889,  
veliko.tarnovo@cadastre.bg, БУЛСТАТ: 130362903

СКИЦА НА ПОЗЕМЛЕН ИМОТ  
№ 15-895614-03.09.2024 г.

Поземлен имот с идентификатор 00583.269.73

С. Арбанаси, общ. Велико Търново, обл. Велико Търново  
По кадастралната карта и кадастралните регистри, одобрени със Заповед РД-18-39/18.03.2008 г.  
на ИЗПЪЛНИТЕЛЕН ДИРЕКТОР НА АГКК  
Последно изменение на кадастралната карта и кадастралните регистри, засягащо поземления имот е от  
02.09.2024 г.

Адрес на поземления имот: с. Арбанаси, местност Липата  
Площ: 49958 кв. м

Трайно предназначение на територията: Горска  
Начин на трайно ползване: Друг вид дървопроизводителна гора  
Ограничение § 3 от ПЗР на ЗГ

Отдел/ подотдел	Площ в кв. м	Вид на гората / вид на подотдела
533/м	1240	Иглолистни / склопена култура
533/с	42988	Иглолистни / склопена култура
533/в	5730	Иглолистни / гольма

Предишен идентификатор: няма  
Номер по предходен план: 000073

Съседни: 00583.268.74, 00583.269.258, 00583.268.225, 00583.269.270, 00583.269.273, 00583.270.72

Собственици по данни от КРНИ:


1. ДОЧО ГЕОРГИЕВ КАРАИВАНОВ

Няма данни за идеалните части  
Нотариален акт № 127 том 13 рег. 5165 дело 2559 от 24.07.2024г., издаден от Служба по вписванията  
гр. Велико Търново

Няма данни за идеалните части  
Нотариален акт - за поправка на нотариален акт №127 № 58 том 15 рег. 5770 дело 2915 от 19.08.2024г.,  
издаден от Служба по вписванията гр. Велико Търново

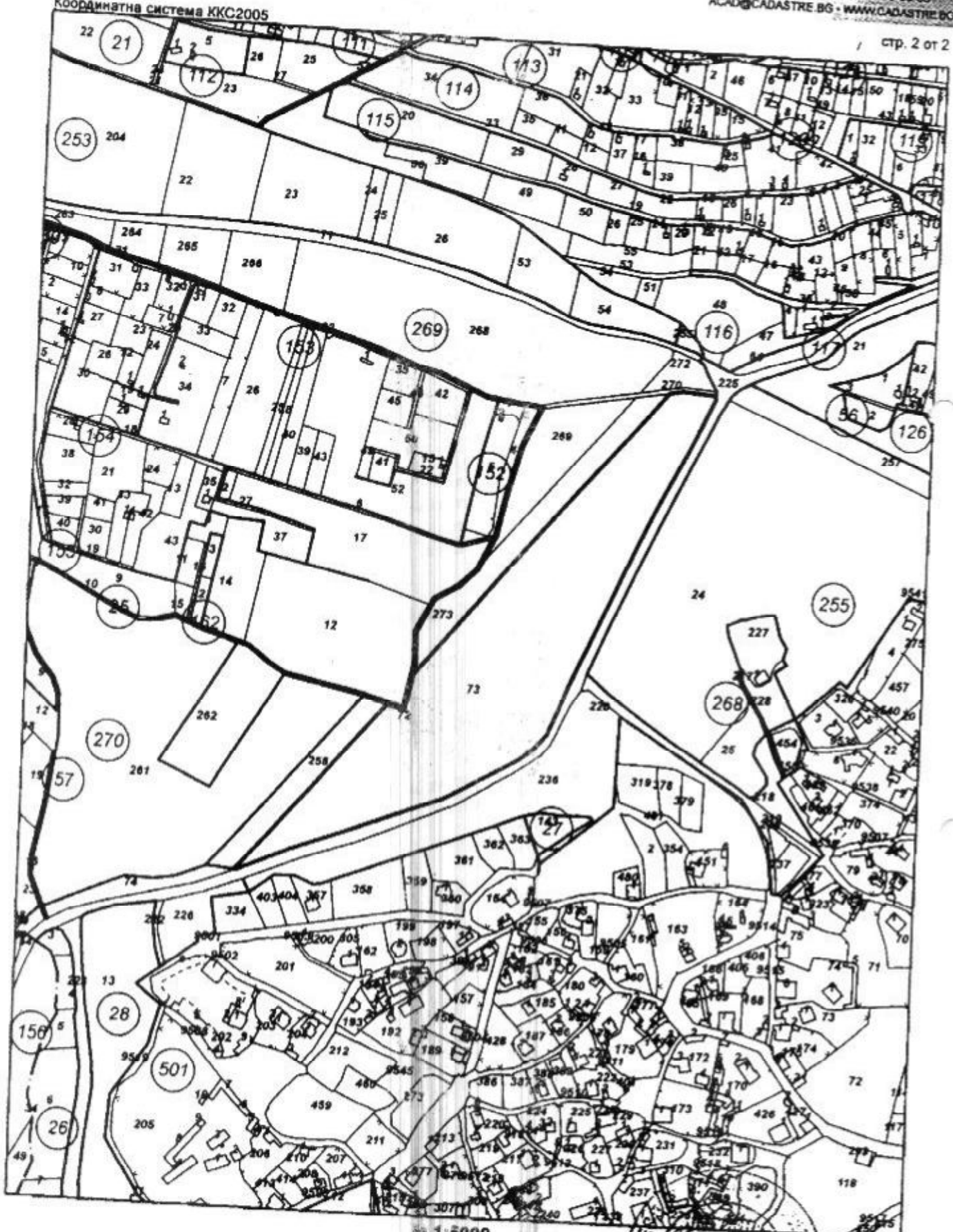
Носители на други вещни права по данни от КРНИ:  
няма данни

Скица № 15-895614-03.09.2024 г. издадена въз основа на  
заявление с входящ № 01-463529-23.08.2024 г.





Координатна система ККС2005



1:5000

Скица № 15-895614-03.09.2024 г. издадена въз основа на  
заявление с входящ № 01-463529-23.08.2024 г.



Кл  
39



СЛУЖБА ПО ГЕОДЕЗИЯ, КАРТОГРАФИЯ И КАДАСТЪР - ГР. ВЕЛИКО ТЪРНОВО

5000, ПОЩЕНСКА КУТИЯ - 331, Бул. "Цар Т. СВЕТОСЛАВ" №59, 062/622536; 623889,  
velko.tarnovo@cadastre.bg, БУЛСТАТ: 130362903

СКИЦА НА ПОЗЕМЛЕН ИМОТ

№ 15-895654-03.09.2024 г.

Поземлен имот с идентификатор 00583.270.261

С. Арбанаси, общ. Велико Търново, обл. Велико Търново

По кадастралната карта и кадастралните регистри, одобрени със Заповед РД-18-39/18.03.2008 г.  
на ИЗПЪЛНИТЕЛЕН ДИРЕКТОР НА АГКК

Последно изменение на кадастралната карта и кадастралните регистри, засягащо поземления имот е от  
02.09.2024 г.

Адрес на поземления имот: с. Арбанаси, местност Липата

Площ: 49894 кв. м

Трайно предназначение на територията: Горска

Начин на трайно ползване: Друг вид дървопроизводителна гора

Ограничение § 3 от ПЗР на ЗГ

Отдел/ подотдел	Площ в кв. м	Вид на гората / вид на подотдела
533/л	7690	Иглолистни / склопена култура
533/м	8039	Иглолистни / склопена култура
533/ф	14339	Иглолистни / склопена култура
533/з	19826	Иглолистни / голшина

Предишен идентификатор: няма

Номер по предходен план: 26100

Съседи: 00583.57.16, 00583.268.74, 00583.269.258, 00583.270.262, 00583.270.72, 00583.25.10,  
00583.270.86, 00583.57.12

Собственици по данни от КРНИ:

1. ДОЧО ГЕОРГИЕВ КАРАИВАНОВ

Няма данни за идеалните части

Нотариален акт № 127 том 13 рег. 5165 дело 2559 от 24.07.2024г., издаден от Служба по вписванията  
гр. Велико Търново

Няма данни за идеалните части

Нотариален акт - за поправка на нотариален акт № 127 № 58 том 15 рег. 5770 дело 2915 от 19.08.2024г.,  
издаден от Служба по вписванията гр. Велико Търново

Носители на други вещни права по данни от КРНИ:  
няма данни

Скица № 15-895654-03.09.2024 г. издадена въз основа на  
заявление с входящ № 01-463529-23.08.2024 г.



Белчева



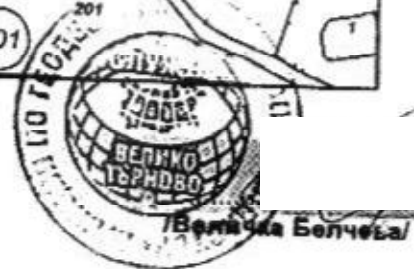
Координатна система ККС2005

стр. 2 от 2



M 1:2000

Скица № 15-895654-03.09.2024 г. издадена въз основа на  
заявление с входящ № 01-463529-23.08.2024 г.



СЛУЖБА ПО ГЕОДЕЗИЯ, КАРТОГРАФИЯ И КАДАСТЪР - ГР. ВЕЛИКО ТЪРНОВО

5000, ПОЩЕНСКА КУТИЯ – 331, Бул. "Цар Т. СВЕТОСЛАВ" №59, 062/622536; 623889,  
veliko.tarnovo@cadastre.bg, БУЛСТАТ: 130362903

стр. 1 от 2

СКИЦА НА ПОЗЕМЛЕН ИМОТ  
№ 15-895689-03.09.2024 г.

Поземлен имот с идентификатор 83123.123.6

С. Шереметя, общ. Велико Търново, обл. Велико Търново

По кадастралната карта и кадастралните регистри, одобрени със Заповед РД-18-859/08.12.2017 г.  
на ИЗПЪЛНИТЕЛЕН ДИРЕКТОР НА АГКК

Последно изменение на кадастралната карта и кадастралните регистри, засягащо поземления имот е от  
02.09.2024 г.

Адрес на поземления имот: с. Шереметя, местност БОАЗА

Площ: 71658 кв. м

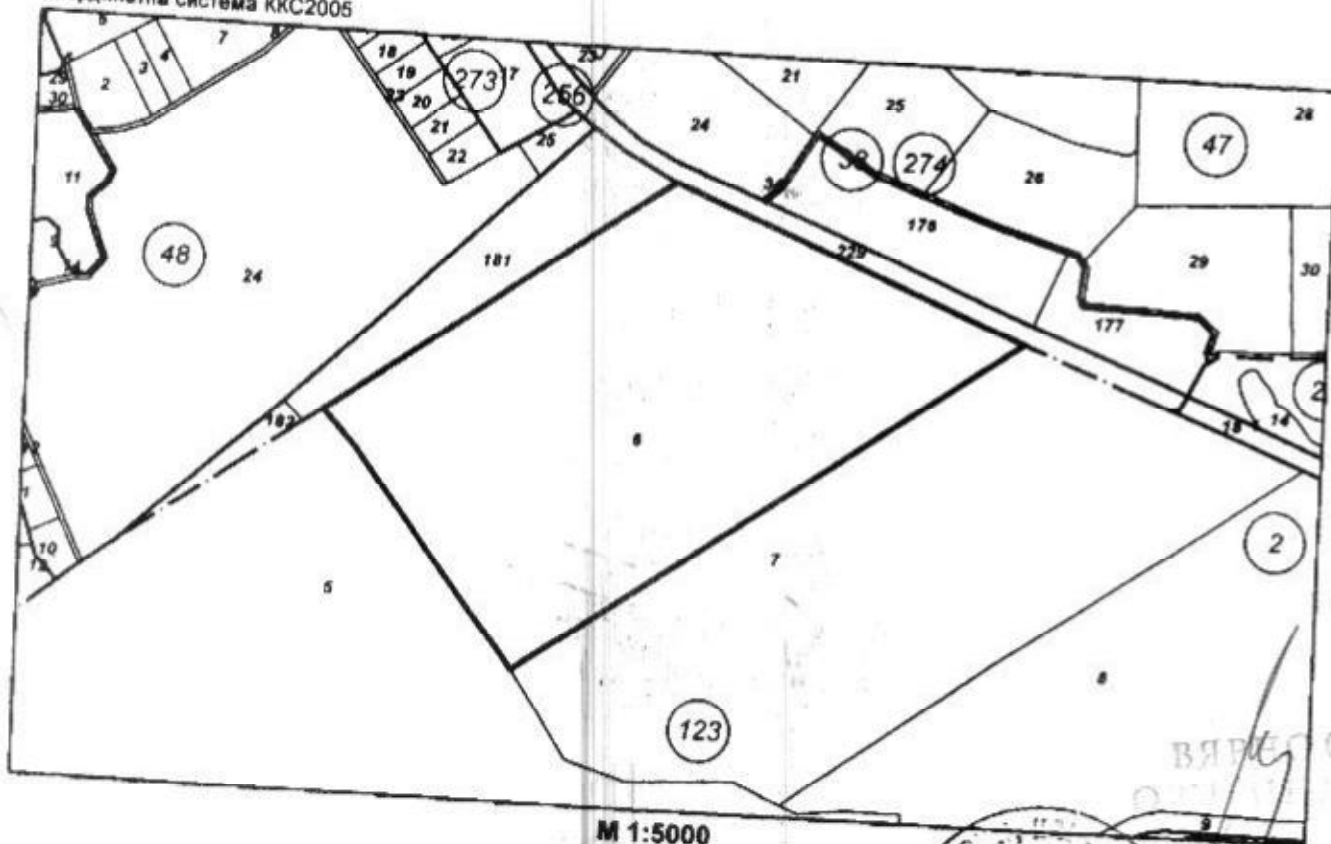
Трайно предназначение на територията: Горска

Начин на трайно ползване: Друг вид дървопроизводителна гора

Ограничение § 3 от ПЗР на ЗГ

Отдел/ подотдел	Площ в кв. м	Вид на гората / вид на подотдела
523/ж	2225	Иглолистни / склопена култура
523/з	11913	Иглолистни / склопена култура
523/к	26047	Нискостъблени / издънково насаждение
523/л	571	Иглолистни / склопена култура
523/4	30901	Иглолистни / голина

Координатна система ККС2005



М 1:5000

Скица № 15-895689-03.09.2024 г. издадена въз основа на  
заявление с входящ № 01-463529-23.08.2024 г.



Велика Белчева

Предишен идентификатор: няма  
Номер по предходен план: 098006  
Съседни: 83123.123.5, 83123.123.7, 00583.38.229, 00583.273.181

Собственици по данни от КРНИ:

1. **ДОЧО ГЕОРГИЕВ КАРАИВАНОВ**

Няма данни за идеалните части

Нотариален акт № 127 том 13 рег. 5165 дело 2559 от 24.07.2024г., издаден от Служба по вписванията  
гр. Велико Търново

Няма данни за идеалните части

Нотариален акт - за поправка на нотариален акт №127 № 58 том 15 рег. 5770 дело 2915 от 19.08.2024г.  
издаден от Служба по вписванията гр. Велико Търново

Носители на други вещни права по данни от КРНИ:  
няма данни

Скица № 15-895689-03.09.2024 г. издадена въз основа на  
заявление с входящ № 01-463529-23.08.2024 г.



Беличка Белчева

СТРУЖБА ПО ГЕОДЕЗИЯ, КАРТОГРАФИЯ И КАДАСТЪР - ГР. ВЕЛИКО ТЪРНОВО  
5000, ПОЩЕНСКА КУТИЯ - 331, Бул. "Цар Т.СВЕТОСЛАВ" №59, 062/622536; 623889,  
veliko.tarnovo@cadastre.bg, БУЛСТАТ:130362903

СКИЦА НА ПОЗЕМЛЕН ИМОТ  
№ 15-895718-03.09.2024 г.

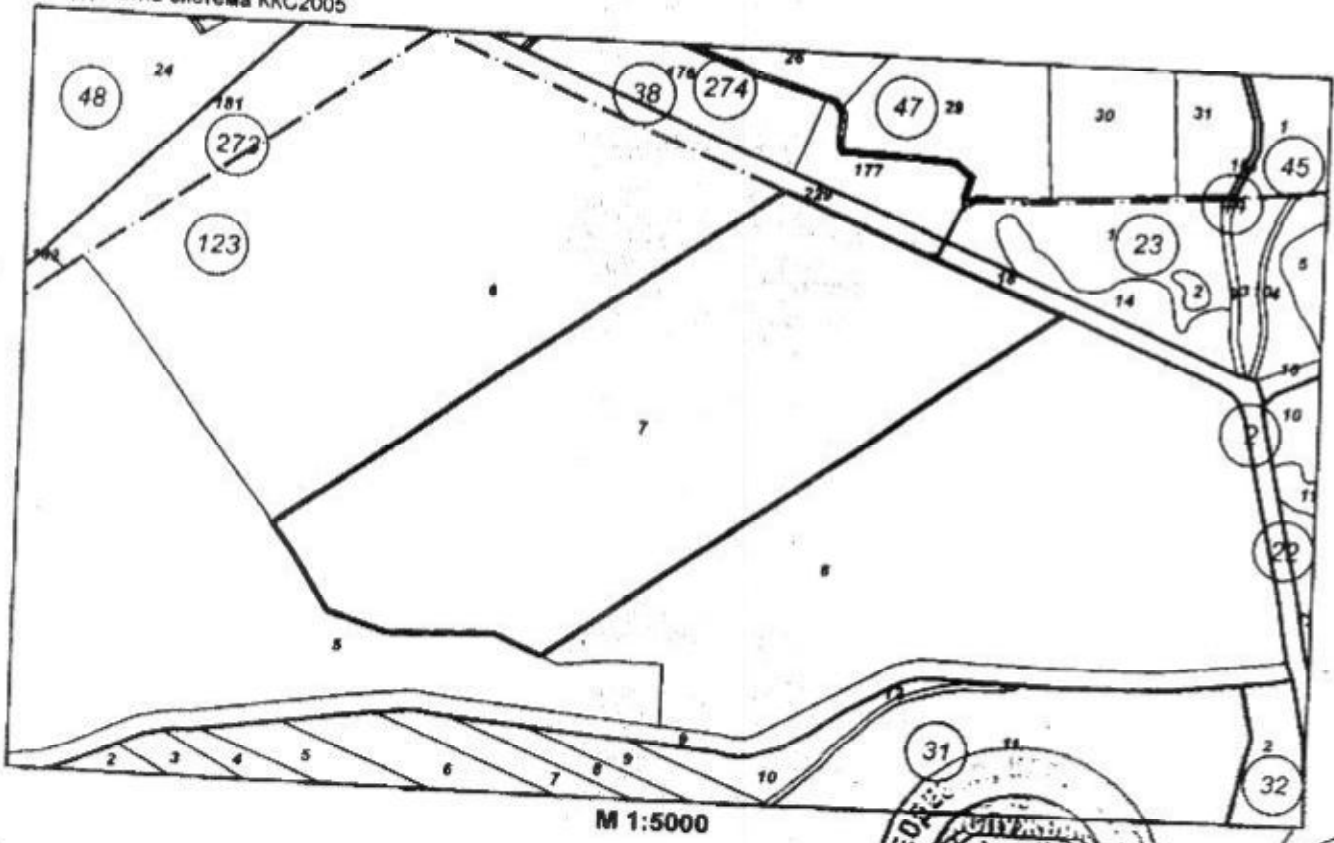
Поземлен имот с идентификатор 83123.123.7

С. Шереметя, общ. Велико Търново, обл. Велико Търново  
По кадастралната карта и кадастралните регистри, одобрени със Заповед РД-18-859/08.12.2017 г.  
на ИЗПЪЛНИТЕЛЕН ДИРЕКТОР НА АГКК  
Последно изменение на кадастралната карта и кадастралните регистри, засягащо поземления имот е от  
02.09.2024 г.  
Адрес на поземления имот: с. Шереметя, местност БОАЗА  
Площ: 71658 кв. м

Трайно предназначение на територията: Горска  
Начин на трайно ползване: Друг вид дървопроизводителна гора  
Ограничение § 3 от ПЗР на ЗГ

Отдел / подотдел	Площ в кв. м	Вид на гората / вид на подотдела
523/в	4933	Иглолистни / склопена култура
523/ж	25828	Нискостъблени / издънково насаждение
523/л	24352	Иглолистни / склопена култура
523/м	244	Иглолистни / склопена култура
523/4	6863	Иглолистни / голина
523/6	9437	Иглолистни / голина

Координатна система ККС2005



М 1:5000

Скица № 15-895718-03.09.2024 г. издадена въз основа на  
заявление с входящ № 01-463529-23.08.2024 г.

Official stamp of the Agency for Geodesy, Cartography and Cadastre, Veliko Tarnovo. The stamp includes the text "АГЕНЦИЯ ПО ГЕОДЕЗИЯ, КАРТОГРАФИЯ И КАДАСТЪР" and "ВЕЛИКО ТЪРНОВО". Below the stamp, the name "Величка Белчева" is written, along with a signature and the letters "ВЯТ" and "С".



Предишен идентификатор: няма  
Номер по предходен план: 098007  
Съсед: 83123.123.5, 83123.2.18, 83123.123.8, 00583.38.229, 83123.123.6

Собственици по данни от КРНИ:

1. **ДОЧО ГЕОРГИЕВ КАРАИВАНОВ**

Няма данни за идеалните части

Нотариален акт № 127 том 13 рег. 5165 дело 2559 от 24.07.2024г., издаден от Служба по вписванията гр.Велико Търново

Няма данни за идеалните части

Нотариален акт - за поправка на нотариален акт №127 № 58 том 15 рег. 5770 дело 2915 от 19.08.2024г., издаден от Служба по вписванията гр.Велико Търново

Носители на други вещни права по данни от КРНИ:  
няма данни

Скица № 15-895718-03.09.2024 г. издадена въз основа на  
заявление с входящ № 01-463529-23.08.2024 г.







**РЕШЕНИЕ № ВТ- 8 -ОС/2025 г.**  
**за преценяване на вероятната степен на значително отрицателно въздействие**

На основание чл. 31, ал. 7 от Закона за биологичното разнообразие (ЗБР), чл. 18, ал. 1 от Наредба за условията и реда за извършване на оценка за съвместимостта на плановете, програми, проекти и инвестиционни предложения с предмета и целите на опазване на защитените зони (Наредбата за ОС, обн. ДВ, бр. 73 от 11.09.2007г., с в. изм. и доп), във връзка с чл. 6а, т. 2 от същата и внесено уведомление с вх. №376/28.01.2025 г. на РИОСВ – Велико Търново, заявление за корекция с вх. № 376(2)/20.02.2025 г. и писмо с вх. №376(3)/25.02.2025 г.

**РЕШИХ:**

**Съгласувам** План-извлечение на поземлени имоти с идентификатори 00583.255.24, 00583.269.73 и 00583.270.261 в землището на с.Арбанаси, общ. Велико Търново и поземлени имоти с идентификатори 83123.123.6 и 83123.123.7 в землището на с. Шереметя, общ. Велико Търново, което няма вероятност да окаже значително отрицателно въздействие върху природни местообитания, видове растения и животни, и техните местообитания, предмет на опазване в защитена зона BG0000213 „Търновски височини“ за опазване на дивите птици, природните местообитания и на дивата флора и фауна.

**Местоположение:** поземлени имоти с идентификатори 00583.255.24, 00583.269.73 и 00583.270.261 в землището на с.Арбанаси, общ. Велико Търново и поземлени имоти с идентификатори 83123.123.6 и 83123.123.7 в землището на с.Шереметя, общ. Велико Търново

**Възложител:** г-н Дочо Георгиев Караиванов - собственик, с адрес: с. Арбанаси, ул. „Света Богородица“ №24, чрез пълномощника си Симеон Томов Славов с адрес: гр. Велико Търново, ул. „П. Ю. Годоров“ №10- изпълнителен директор на „Риъл естейт ентърпрайзаис“ ЕАД гр. София, чрез Цветомил Стефанов Стефанов, гр. Велико Търново, ул. „Никола Габровски“ №2 на основание договор №1635/15.01.2025г. за управление на горски имоти и извършване на лесовъдски услуги.

**Обща информация за предложената програма:**

1. План-извлечението обхваща поземлен имот с номер: 00583.255.24 в землището на с. Арбанаси, общ. Велико Търново, с площ 64,540 дка, с трайно предназначение на територията: горска и начин на трайно ползване: широколистна гора.

**Подотдел:** 533 „р“, с площ 1,3153 ха. Насаждението е с характеристики: стопански клас: ЧБК; група гори: иглолистни; видове гори: чер бор извън зоната на разпространение; функционална категория: специални функции – зелена зона/курортна гора. Състав: чб5, яв2, срлп3, смр, ббрс; пълнота: 0,7.

Предложена е насока на стопанисване за **принудителна сеч за чб**, с допустим размер на ползване: **до 100%**

**Подотдел:** 533 „х“, с площ 3,1478 ха. Насаждението е с характеристики: стопански клас: ЧБК; група гори: иглолистни; видове гори: чер бор извън зоната на разпространение; функционална категория: специални функции – зелена зона/курортна гора. Състав: чб10, яв, срлп, ак, ббрс, бреза; пълнота: 0,7.

Предложена е насока на стопанисване за **принудителна сеч за чб**, с допустим размер на ползване: **до 70%**.



**Подотдел: 532 „ч“, с площ 1,8431 ха.** Насаждението е с характеристики: стопански клас: ЧБК; група гори: иглолистни; видове гори: чер бор извън зоната на разпространение; функционална категория: специални функции – зелена зона/курортна гора. Състав: чб10, бб, ак, ббрс; пълнота: 0,7.

Предложена е насока на стопанисване за **принудителна сеч за чб**, с допустим размер на ползване: **до 60%**

2. План-извлечението обхваща поземлен имот с номер: 00583.270.261 в землището на с. Арбанаси, общ. Велико Търново, с площ 49,894 дка, с трайно предназначение на територията: горска и начин на трайно ползване: друг вид дървопроизводителна гора.

**Подотдел: 533 „л“, с площ 0,7686 ха.** Насаждението е с характеристики: стопански клас: ЧБК; група гори: иглолистни; видове гори: чер бор извън зоната на разпространение; функционална категория: специални функции – зелена зона/курортна гора. Състав: чб8, бб2; пълнота: 0,7.

Предложена е насока на стопанисване за **принудителна сеч за чб и бб**, с допустим размер на ползване: **до 60%**.

**Подотдел: 533 „м“, с площ 0,8039 ха.** Насаждението е с характеристики: стопански клас: ЧБК; група гори: иглолистни; видове гори: чер бор извън зоната на разпространение; функционална категория: специални функции – зелена зона/курортна гора. Състав: чб10; пълнота: 0,7.

Предложена е насока на стопанисване за **принудителна сеч за чб**, с допустим размер на ползване: **до 100%**.

**Подотдел: 533 „ф“, с площ 1,4339 ха.** Насаждението е с характеристики: стопански клас: ЧБК; група гори: иглолистни; видове гори: чер бор извън зоната на разпространение; функционална категория: специални функции – зелена зона/курортна гора. Състав: чб8, бб2, срлп, яв, чрш, бл; пълнота: 0,5.

Предложена е насока на стопанисване за **принудителна сеч за чб и бб**, с допустим размер на ползване: **до 70%**.

3. План-извлечението обхваща поземлен имот с номер: 00583.269.73 в землището на с. Арбанаси, общ. Велико Търново, с площ 49,958 дка, с трайно предназначение на територията: горска и начин на трайно ползване: друг вид дървопроизводителна гора.

**Подотдел: 533 „с“, с площ 4,2988 ха.** Насаждението е с характеристики: стопански клас: ЧБК; група гори: иглолистни; видове гори: чер бор извън зоната на разпространение; функционална категория: специални функции – зелена зона/курортна гора. Състав: чбб, бб3, срлп1, смр, айл, мжд, ела; пълнота: 0,7.

Предложена е насока на стопанисване за **санитарна сеч**, с допустим размер на ползване: **до 100% за бб, см и ела и принудителна сеч до 60% за чб**.

**Подотдел: 533 „м“, с площ 0,1240 ха.** Насаждението е с характеристики: стопански клас: ЧБК; група гори: иглолистни; видове гори: чер бор извън зоната на разпространение; функционална категория: специални функции – зелена зона/курортна гора. Състав: чб10; пълнота: 0,7.

Предложена е насока на стопанисване за **принудителна сеч за чб**, с допустим размер на ползване: **до 100%**.

4. План-извлечението обхваща поземлен имот с номер: 83123.123.6 в землището на с. Шереметя, общ. Велико Търново, с площ 71,658 дка, с трайно предназначение на територията: горска и начин на трайно ползване: друг вид дървопроизводителна гора.

**Подотдел: 523 „з“, с площ 1,1913 ха.** Насаждението е с характеристики: стопански клас: ЧБК; група гори: иглолистни; видове гори: чер бор извън зоната на разпространение; функционална категория: специални функции – зелена зона/курортна гора, Натура 2000. Състав: чб10, бл; пълнота: 0,6; подлес: мждр 10, глог и подраст: бл10; произход: семенен; възраст: 10 г.



ГЛС  
ISO 9001:2015

Certificate No: BG12902/1411

5002 гр. Велико Търново, бул. "Никола Габровски" № 68, п.к.11  
Тел: (+359 62) 620 358, Факс: (+359 62) 623 784  
e-mail: riosvt-vt@riosvt.org, www.riosvt.org



Предложена е насока на стопанисване за принудителна за чб, с допустим размер на ползване: до 100%.

Подотдел: 523 „л“, с площ 0,0571 ха. Насаждението е с характеристики: стопански клас: ЧБК; група гори: иглолистни; видове гори: чер бор извън зоната на разпространение; функционална категория: специални функции – зелена зона/курортна гора, Натура 2000. Състав: чб10, бл, клн; пълнота: 0,7.

Предложена е насока на стопанисване за принудителна сеч за чб, с допустим размер на ползване: до 100% .

5. План-извлечението обхваща поземлен имот с номер:83123.123.7 в землището на с. Шереметя, общ. Велико Търново, с площ 71,658 дка, с трайно предназначение на територията: горска и начин на трайно ползване: друг вид дървопроизводителна гора.

Подотдел: 523 „з“, с площ 0.4933 ха. Насаждението е с характеристики: стопански клас: ЧБК; група гори: иглолистни; видове гори: чер бор извън зоната на разпространение; функционална категория: специални функции – Натура 2000. Състав: чб10, бл; пълнота: 0,8; подлес: мждр 10, глог и подраст: бл10; произход: семенен; възраст: 10 г.

Предложена е насока на стопанисване за принудителна сеч за чб, с допустим размер на ползване: до 100% .

Подотдел: 523 „л“, с площ 2,4352 ха. Насаждението е с характеристики: стопански клас: ЧБК; група гори: иглолистни; видове гори: чер бор извън зоната на разпространение; функционална категория: специални функции – зелена зона/курортна гора, Натура 2000. Състав: чб10, бл, клн, чрш; пълнота: 0,6; подлес: мждр 10, глог и подраст: бл10, цр, кдб; произход: семенен; възраст: 5 г.

Предложена е насока на стопанисване за принудителна сеч за чб, с допустим размер на ползване: до 100%.

Подотдел: 523 „м“, с площ 0,0244 ха. Насаждението е с характеристики: стопански клас: ЧБК; група гори: иглолистни; видове гори: чер бор извън зоната на разпространение; функционална категория: специални функции – зелена зона/курортна гора, Натура 2000. Състав: чб10, бл; пълнота: 0,8; подлес: мжд 10, глог.

Предложена е насока на стопанисване за принудителна сеч за чб с допустим размер на ползване: до 100%.

За подотделите има издадени сигнални листове за констатираните повреди от инж. Александър Мирчев и е подадено заявление №ЛЗС02-195/04.02.2025г. до ЛЗС-СОФИЯ за проверка на терен. С протокол от 14.02.2025г. са направени констатации и е изготвено предписание.

С така описаното план-извлечение не се очертава рамката за бъдещо развитие на инвестиционни предложения, които да бъдат отнесени към някоя от позициите на Приложение №1 към чл. 92, т. 1 и Приложение №2 към чл. 93, ал. 1 от Закона за опазване на околната среда (ЗООС). Програмата не попада в обхвата на чл. 85, ал. 1 и 2 от ЗООС, както и в хипотезата на чл. 2, ал. 1 и 2 от Наредбата за условията и реда за извършване на екологична оценка на планове и програми. Предвид това, за конкретното ПИ, няма основание за провеждане на регламентираната в Глава шеста от ЗООС процедура по екологична оценка (ЕО).

План-извлечението попада в обхвата на чл. 2, ал. 2 от Наредбата за ОС. С писмо с изх. №376(1)/31.01.2025 г. на РИОСВ – Велико Търново, възложителят е уведомен, че предвид местоположението и характера на предвидените дейности с ПИ, компетентният орган е преценил, че е необходимо провеждане на процедура по реда на Глава втора от Наредбата за ОС.

План-извлечението не попада в границите на защитена територия по смисъла на Закона за защитените територии (ЗЗТ).

Част от План-извлечението с поземлени имоти с идентификатори 83123.123.6 и 83123.123.7 по КК и КР на с. Шереметя попадат изцяло в границите на защитена зона (ЗЗ) от мрежата Натура 2000 - BG0000213 „Търновски височини“ за опазване на местообитания по чл. 6, ал. 1, т. 1 и 2 от Закона за биологичното разнообразие, обявена със Заповед №РД-325/31.03.2021 г. на министъра на околната среда и водите (ДВ, бр. 52/2021 г.).

При извършената проверка за допустимост, във връзка с чл. 12 от Наредбата за ОС, се установи, че План-извлечението е допустимо спрямо режима на ЗЗ BG0000213 „Търновски височини“, определен със заповедта за обявяването ѝ.

Съгласуването на план-извлечението се основава на следните

### МОТИВИ:

1. Предвидени са принудителни сечи с висока интензивност, която е в съответствие с утвърдената от изпълнителния директор на ИАГ „Система от режими и мерки за стопанисване на горите, попадащи в горските типове природни местообитания, включени в Европейската екологична мрежа Натура 2000“.
2. При реализиране на горскостопанските дейности, заложи в програмата, липсват данни, които да дават основание за значително увреждане и значителна трансформация на природни местообитания, предмет на опазване в защитената зона.
3. Не се очаква реализацията на горскостопанската програма да доведе до значително увреждане на местообитания за размножаване, укритие и хранене на видовете: Голям гребенест тритон (*Triturus karelinii*), Жълтокоремна бумка (*Bombina variegata*), Бръмбар рогач (*Lucanus cervus*), Обикновен сечко (*Cerambyx Cedro*), Сусцијус синабериус, Осмодерма (*Osmoderma eremita*), прилепи и горски видове птици, предмет на опазване в ЗЗ BG0000213 „Търновски височини“, предвид факта, че програмата не е свързана с промяна на предназначението на територията и същата в бъдеще ще продължи да предоставя подходящи местообитания за размножаване, хранене, почивка и укритие на видове.
4. Не се очаква безпокойство, прогонване, смъртност и прекъсване на биокоридорни връзки на видове в значителна степен, предвид характера и продължителността на предвидените сечи.
5. Не се очаква реализацията на програмата да доведе до кумулативно въздействие със значителен ефект върху природните местообитания, видове и техните местообитания, опазвани в защитената зона, в резултат на реализацията на настоящият програма, спрямо одобрените до момента планове, програми и/или проекти със сходен характер.
6. При извеждането на горскостопанските мероприятия не се очаква генериране на шум, емисии и отпадъци във вид и количества, които да окажат значително отрицателно въздействие върху типове природни местообитания, популации и местообитания на видове, предмет на опазване в ЗЗ.

С цел минимизиране на въздействията върху предмета и целите на опазване на защитената зона, реализацията на дейностите, заложи в програмата, се съгласуват при спазване на следните



## У С Л О В И Я :

1. Да се определят и обозначат с траен знак и запазят биотопни дървета, включително такива с хралупи и гнезда на птици, преди започване на сечта – най-малко по 10 броя на хектар (1 бр./дка), спрямо площите на всеки подотдел, включително всички дървета с хралупи, ако са налице подходящи. Дърветата следва да се определят в съответствие с критериите за „биотопни дървета“ по смисъла на §1, т. 42 от Допълнителните разпоредби на Наредба №8 за сечите.
2. Да се запазят всички широколистни дървета във всички подотдели, които са посочени в таксационните им описания, които не попадат върху извозни пътища с цел поддържане на видовото разнообразие.
3. Да се формират буферни ивици около водните течения, разположени и граничещи с имотите, с ширина не по-малко от 15 метра от всяка страна на водните течения, в които да не се извеждат сечи, освен премахване на единични сухи и/или паднали дървета. Ивиците да се маркират на терен.
4. При извоза на дървесина да се спазват следните изисквания за водни течения: да не се прокарват временни извозни пътища по дължината на коритата им; да не се извозва дървесина по дължината им; да не се прекъсва или затруднява естественият отток.
5. Да се формира буферна ивица (в радиус 20 м) до извори, кладенци, каптажи, водопой и други водоизточници ако са налични, в която да не се извеждат сечи, освен премахване на единични сухи и/или паднали дървета. Ивицата да се маркира на терен.
6. За айланта, който е инвазивен вид, с цел ограничаване разпространението на вида в защитената зона при механични повреди на стъблата и короните при извеждане на сечта, в подотделите в които е наличен и има констатирани повреди да се извърши изрязване на кората на пръстен с дебелина 15-20 см на всички повредени жизнени дървета, чрез отстраняване на кората и камбия.

При всички случаи на промяна в данните, посочени в уведомлението по чл. 10 от Наредбата за ОС, или на някои от обстоятелствата, при които е издадено решението, възложителят, съответно новият възложител, е длъжен да уведоми компетентния орган за промените в 14-дневен срок от настъпването им.

Съгласно разпоредбите на чл. 31, ал. 24 от ЗБР, решението губи правно действие, ако в срок от 5 години от датата от издаването му не са започнали действия по осъществяване на програмата.

При констатиране на неизпълнение на условията, посочени в настоящото решение, виновните лица носят административнонаказателна отговорност по чл. 128б от Закона за биологичното разнообразие.

Решението може да бъде обжалвано в 14-дневен срок от съобщаването му пред Министъра на околната среда и водите и/или пред съответния административен съд по реда на Административнопроцесуалния кодекс.

Дата:

28.02.....2025 г.

ДИРЕКТОР  
НА РИОСВ – ВЕЛИКО ТЪРНОВО:

ИНЖ. МАЯ РАДЕВА




5002 гр. Велико Търново, бул. "Никола Габровски" № 68, п.к.11  
Тел: (+359 62) 620 358, Факс: (+359 62) 623 784  
e-mail: riosvt-vt@riosvt.org, www.riosvt.org





5002 гп. Белнко Трпное, г.п. "Нана Трпное" № 68, н.к.11  
Тел: (+359 62) 620 358, Факс: (+359 62) 623 784  
e-mail: [fosvt-rt@fosvt.org](mailto:fosvt-rt@fosvt.org), [www.fosvt.org](http://www.fosvt.org)



## ПРОТОКОЛ

Днес 14.02.2025г., комисия в състав:

1. инж.Надя Иванова – гл.експерт при ЛЗС София,
2. инж.Ясен Иванов – гл.експерт при РДГ Велико Търново,
3. Ангел Ангелов - рег.лесовъд,

във връзка с писмо вх.№ ЛЗС02 – 195 / 04.02.2025г. от РДГ Велико Търново за подадено заявление от инж.Александър Мирчев - рег.лесовъд, по договор със собственика Дочо Георгиев Караиванов, извърши проверка на терена в имоти ЧГГ в района на ДГС Болярка, с идентификатори 83123.123.6, 83123.123.7, землище с.Шереметя, общ.В.Търново, и 00583.255.24, 000583.269.73, 000583.270.261 в землището на с.Арбанаси, общ.В.Търново.

При направената проверка се

### констатира:

Културите са предимно с участие на черен бор, с изкуствен произход, на преобладаваща възраст 50 год.

Обходените насаждения са със сходни повреди, като степента на увреждане варира в отделните подотдели от средна до силна. Причините за влошеното състояние на насажденията са комплексни, дължат се на въздействието на биотични и абиотични фактори, съществено влияние оказват и възрастта, и типовете горски месторастения, върху които са създадени културите. През предходни години, в насажденията периодично са се развивали гъбни заболявания, водещи до изсъхване и опадване на иглиците – *Lophodermium sp.*, *Dothistroma sp.*, *Lophodermella sp.* Преобладаващата част от дърветата са с рехави корони, с опаднали миналогодишни иглици. Наблюдават се и отделни стоящи напълно изсъхнали дървета. Под обелената кора се забелязват плоски ходове на вторични вредители от сем.Vuprestidae. Има слаби повреди от горски градинар *Tomicus spp.*, част от стъблата са с повреди от летораслозавивачка *Rhyacionia buoliana*, има дървета с вилужни стъбла. На 12.06.2024г. в района е паднала тежка градушка, причинила множество механични повреди в горната част на короните – връхните части на клонките с дължина 10-30см. са пречупени и опаднали по земята, при доста дървета се наблюдава суховършия. Състоянието на културите допълнително е отежнено и от последвалото продължително лятно засушаване с наднормени температури, и като следствие от тях - ниска почвена и въздушна влажност. Механичните повреди, горещините и липсата на вода са предизвикали стрес в развитието на иглолистните, физиологично отслабване, и засилване процесите на съхнене. Към момента не се наблюдава масово нападение на насекомни вредители и развитие на гъбни заболявания, причините за влошеното състояние са предимно от абиотичен характер.

В имоти 83123.123.6 и 83123.123.7 се забелязват следи от стар пожар, на някои от стъблата до височина 1,5м, при други само в основата, отделни са с хлътване на кората в приземната част. По – силни са следите от пожар в имот 83123.123.6.

- **Имот с идентификатор 83123.123.6, площ 71,658дка., с.Шереметя -**

1. Подаденото заявление е за проверка в част от имота, попадаща в отдел 523 "з" с площ 11,913 дка, и в отдел 523 "л" с площ 0,571 дка.

Таксационните данни за подотделите по Горскостопанска програма от 2023г., са следните:

- отдел 523 „з“ - състав – чб10, бл; възраст – 55 год.; пълнота 0,6; бонитет – 3. При черния бор са установени повреди - изсъхнали иглолиста, като 90% от дърветата са засегнати необратимо. Има издънков подлес от мжд10, глг на възраст 10 год., с покритие 20% и височина 1 м, и семенен подраст от бл10, цр, кдб на възраст 10 год., с покритие 60%



и височина 0,5 м. През 2023г. в подотдела е проведена възобновителна сеч - постепенно котловинна.

- отдел 523 „л“ - състав – чб10, бл, кл; възраст – 50 год.; пълнота 0,7; бонитет – 3. При черния бор са установени повреди - изсъхнали иглолиста, като 90% от дърветата са засегнати необратимо. Има издънков подлес от мжд10, глг на възраст 10 год., с покритие 10% и височина 1 м, и семенен подраст от бл10 на възраст 5 год., с покритие 40% и височина 0,3 м. През 2013г. в подотдела е проведена отгледна сеч - прореждане.

2. За повредите са подадени сигнални листове в system.iag, програмата „лесопатологично обследване“ с №№ 255242, 255243 от 2025г. и ЛПО с №№ 86922, 86921 от 2025г. – за съхнене на бора със степен на увреждане 100%.

3. Във връзка с определяне степента на увреждане, бе извършена оценка на черния бор в пробни площи, като резултатите са обобщени в таблица.

Приложение № 4

ПП №	дървесен вид	причини за повредата	Здравен статус – брой дървета					Степен на увреждане		
			зdrави (0-10%) бал 0	слабо увредени (11-25%) бал1	средно увредени (26-60%) бал2	силно увредени (над60%) бал3	напълно унищожени (100%) бал4	Общо бр.	R%	Повреда (слабо, средно, силно)
1 - 523 „з“	чб	комплексни	-	2	7	12	3	24	66,67%	силно
2 - 523 „л“	чб	комплексни	-	-	9	7	5	21	70,24%	силно
3 - 523 „м“	чб	комплексни	-	-	2	9	2	13	75,00%	силно

В подотделите няма здрави дървета. Повредите са неравномерни. Силно и напълно унищожените стъбла представляват средно 60% от броя на дърветата в пробните площи.

- **Имот с идентификатор 83123.123.7, площ 71,658дка., с.Шереметя -**

1. Подаденото заявление е за проверка в част от имота, попадаща в отдел 523 "з" с площ 4,933 дка, в отдел 523 "л" с площ 24,352 дка, и в отдел 523 "м" с площ 0,244 дка.

Таксационните данни за подотделите по Горскостопанска програма от 2023г., са следните:

- отдел 523 „з“ - състав – чб10, бл; възраст – 55 год.; пълнота 0,6; бонитет – 3. При черния бор са установени повреди - изсъхнали иглолиста, като 90% от дърветата са засегнати необратимо. Има издънков подлес от мжд10, глг на възраст 10 год., с покритие 20% и височина 1 м, и семенен подраст от бл10, цр на възраст 10 год., с покритие 50% и височина 0,3 м. През 2023г. в подотдела е проведена възобновителна сеч - постепенно котловинна.

- отдел 523 „л“ - състав – чб10, бл, кл, чрш; възраст – 50 год.; пълнота 0,6; бонитет – 3. При черния бор са установени повреди - изсъхнали иглолиста, като 90% от дърветата са засегнати необратимо. Има издънков подлес от мжд10, глг на възраст 10 год., с покритие 10% и височина 1 м, и семенен подраст от бл10, цр, кдб на възраст 5 год., с покритие 40% и височина 0,3 м. През 2023г. в подотдела е проведена възобновителна сеч - постепенно котловинна.

- отдел 523 „м“ - състав – чб10, бл; възраст – 55 год.; пълнота 0,8; бонитет – 3. Има издънков подлес от мжд10, глг на възраст 10 год., с покритие 20% и височина 1 м. В подотдела не са провеждани сечи.

2. За повредите са подадени сигнални листове в system.iag, програмата „лесопатологично обследване“ с №№ 255246, 255245, 255248 от 2025г. и ЛПО с №№ 86919, 86920, 86918 от 2025г. – за съхнене на бора със степен на увреждане 100%.

3. Във връзка с определяне степента на увреждане, бе извършена оценка на черния бор в пробни площи, като резултатите са обобщени в таблица.

ПП №	дървесен вид	причини за повредата	Здравен статус – брой дървета					Степен на увреждане		
			зdravi (0-10%) бал 0	слабо увредени (11-25%) бал 1	средно увредени (26-60%) бал 2	силно увредени (над 60%) бал 3	напълно унищожени (100%) бал 4	Общо бр.	R%	Повреда (слабо, средно, силно)
1 - 523 <sub>„д“</sub>	чб	комплексни	-	-	9	17	5	31	71,77%	силно
2 - 523 <sub>„д“</sub>	чб	комплексни	-	-	7	11	4	22	71,59%	силно
3 - 523 <sub>„д“</sub>	чб	комплексни	-	-	5	5	1	11	65,91%	силно
4 - 523 <sub>„д“</sub>	чб	комплексни	-	-	2	14	3	19	76,32%	силно
5 - 523 <sub>„д“</sub>	чб	комплексни	-	-	4	19	2	25	73,00%	силно
6 - 523 <sub>„д“</sub>	чб	комплексни	-	-	3	14	3	20	75,00%	силно

В подотделите няма здрави и слабо увредени дървета. Силно и напълно унищожените стъбла представляват средно 75% от броя на дърветата в пробните площи. Преобладават силно увредените стъбла, а средно увредените са повечето в горната степен, с повреди над 50%.

**- Имот с идентификатор 00583.255.24, площ 64,540 дка., с. Арбанаси -**

1. Подаденото заявление е за проверка в част от имота, попадаща в отдел 532 "ч" с площ 18,431 дка, в отдел 533 "р" с площ 13,153 дка, и в отдел 533 "х" с площ 31,478 дка.

Таксационните данни за подотделите по Горскостопанска програма от 2023г., са следните:

- отдел 532 „ч“ - състав – чб10, бб, брс, ак; възраст – 55 год.; пълнота 0,7; бонитет – 3. При черния бор са установени повреди - изсъхнали иглолиста, като 50% от дърветата са засегнати необратимо. Има издънков подлес от мжд10 на възраст 10 год., с покритие 20% и височина 1 м. През 2024г. в подотдела е проведена отгледна сеч - пробирка.

- отдел 533 „р“ - състав – чб5, яв2, срлп3, см, ббрс; възраст – 50 год.; пълнота 0,7; бонитет – 1, 1, 1. При черния бор са установени повреди - изсъхнали иглолиста, като 90% от дърветата са засегнати необратимо. При смърча има същите повреди, степента на увреждане е 10%. Има издънков подлес от мжд10 на възраст 10 год., с покритие 20% и височина 1 м. През 2024г. в подотдела е проведена отгледна сеч - пробирка.

- отдел 533 „х“ - състав – чб10, яв, срлп, ак, ббрс, брс; възраст – 50 год.; пълнота 0,7; бонитет – 1. Има издънков подлес от мжд10 на възраст 10 год., с покритие 20% и височина 1 м. През 2024г. в подотдела е проведена отгледна сеч - пробирка.

2. За повредите са подадени сигнални листове в system.iag, програмата „лесопатологично обследване“ с №№ 255254, 255251, 255252 от 2025г. и ЛПО с №№ 86923, 86917, 86916 от 2025г. – за съхнене на бора със степен на увреждане съответно 50%, 100%, 80%.

3. Във връзка с определяне степента на увреждане, бе извършена оценка на черния бор в пробни площи, като резултатите са обобщени в таблица.

ПП №	дървесен вид	причини за повредата	Здравен статус – брой дървета					Степен на увреждане		
			зdravi (0-10%) бал 0	слабо увредени (11-25%) бал 1	средно увредени (26-60%) бал 2	силно увредени (над 60%) бал 3	напълно унищожени (100%) бал 4	Общо бр.	R%	Повреда (слабо, средно, силно)
1 -	чб	комплексни	-	-	18	24	12	54	72,22%	силно

533„p“										
2 - 533„x“	чб	комплексни	-	-	9	13	8	30	74,17%	силно
3 - 533„x“	чб	комплексни	-	-	4	7	3	14	73,21%	силно
4 - 533„x“	чб	комплексни	-	3	12	10	6	31	65,32%	силно
5 - 533„x“	чб	комплексни	-	-	3	9	2	14	73,21%	силно
6 - 532„ч“	чб	комплексни	-	-	10	10	9	29	74,14%	силно
7 - 532„ч“	чб	комплексни	-	-	12	10	7	29	70,69%	силно

В отдел 533 „p“, както и в „x“ към границата с „p“, голяма част от дърветата – в различни участъци от 30 до 60%, са обхванати по стъблата от бръшлян, при някои е достигнал и в короните. В отдел 533„x“ силно и напълно увредените стъбла са средно 68% от броя на дърветата в пробните площи, а в отдел 532„ч“ – 63%. В тези подотдели има отделни стоящи сухи стъбла със стари повреди от корояди – ссм.Ipidae.

**Имот с идентификатор 00583.269.73, площ 49,958дка., с.Арбанаси -**

1. Подаденото заявление е за проверка в част от имота, попадаща в отдел 533 "м" с площ 1,240 дка. и в отдел 533 "с" с площ 42,988 дка.

Таксационните данни за подотделите по Горскостопанска програма от 2023г., са следните:

- отдел 533 „м“ - състав – чб10; възраст – 50 год.; пълнота 0,7; бонитет – 2. При черния бор са установени повреди - изсъхнали иглолиста, като 90% от дърветата са засегнати необратимо. Има издънков подлес от мжд10, глг на възраст 10 год., с покритие 20% и височина 1 м. През 2013г. в подотдела е проведена отгледна сеч - прореждане.

- отдел 533 „с“ - състав – чбб, бб3, срлш1, см, айл, мжд, ела; възраст – 55 год.; пълнота 0,7; бонитет – 1, 1, 2. При черния и белия бор са установени повреди - изсъхнали иглолиста, като 50% от дърветата са засегнати необратимо. Има издънков подлес от мжд10 на възраст 10 год., с покритие 20% и височина 1 м. През 2024г. в подотдела е проведена отгледна сеч - пробирка.

2. За повредите са подадени сигнални листове в system.iag, програмата „лесопатологично обследване“ с №№ 255255, 255256 от 2025г. и ЛПО с №№ 86915, 86913 от 2025г. – за съхнене на бора със степен на увреждане съответно 100%, 80%.

3. Във връзка с определяне степента на увреждане, бе извършена оценка на бора в пробни площи, като резултатите са обобщени в таблица.

Приложение № 4

ПШ №	дървесен вид	причини за повредата	Здравен статус – брой дървета					Общо бр.	Степен на увреждане	
			зdrави (0-10%) бал 0	слабо увредени (11-25%) бал1	средно увредени (26-60%) бал2	силно увредени (над60%) бал3	напълно унищожени (100%) бал4		R%	Повреда (слабо, средно, силно)
1 - 533„с“	бб	гъбни заболявания	-	2	2	4	4	12	70,83%	силно
2 - 533„с“	бб; см, ела	гъбни заболявания, корояди	-	8	6	2	-	16	40,63%	средно
			-	-	4	6	8	18	80,55%	силно
3 - 533„с“	бб	гъбни заболявания	-	8	5	8	6	27	61,11%	силно
4 - 533„с“	чб	комплексни	-	1	8	5	1	15	60,00%	средно
5 - 533„с“	чб	комплексни	-	-	13	5	5	23	66,30%	силно
6 - 533„с“	чб	комплексни	-	4	13	6	3	26	53,85%	средно



7- 533 „м“	чб	комплексни	-	-	4	4	2	10	70,00%	силно
---------------	----	------------	---	---	---	---	---	----	--------	-------

В отдел 533 „с“, като по – чувствителен дървесен вид, при белият бор въпреки по – доброто облистване на короните, повредите всъщност са по – силни. По стъблата на здрави на външен вид дървета се забелязва смолоотделяне, което е признак за влошено състояние. При дърветата със силна степен на увреждане в короните е започнало промяна в оцветяването - иглиците покафеняват, след което опадват. Кората не е отхлупена, но при обелване се наблюдава черно оцветяване на дървесината, и ходове на беловинояди Scolytinae. Визуално повредите са подобни на гъбно заболяване от *Ophiostoma spp.*

Смърча и елата са засегнати от корояди. Има единични със средна степен на увреждане – около 30%, но при тях е започнала промяна в оцветяването на иглиците. Останалите стъбла са стоящи напълно сухи, с отхлупена кора, наблюдават се множество ходове и излетни отвори на насекомни вредители основно от сем.Ipidae - *Ips typographus*, *Pityogenes chalcographus* и др.

В отдел 533 „м“ повредите по черния бор са силни, няма здрави и слабо увредени стъбла.

**- Имот с идентификатор 00583.270.261, площ 49,894дка., с.Арбанаси -**

1. Подаденото заявление е за проверка в част от имота, попадаща в отдел 533 "л" с площ 7,690 дка, в отдел 533 "м" с площ 8,039 дка, и в отдел 533 "ф" с площ 14,339 дка.

Таксационните данни за подотделите по Горскостопанска програма от 2023г., са следните:

- отдел 533 „л“ - състав – чб8, бб2; възраст – 50 год.; пълнота 0,7; бонитет – 3. При черния бор са установени повреди - изсъхнали иглолиста, като 90% от дърветата са засегнати необратимо. Има издънков подлес от мжд10, глг на възраст 10 год., с покритие 20% и височина 1 м. През 2024г. в подотдела е проведена отгледна сеч - пробирка.

- отдел 533 „м“ - състав – чб10; възраст – 50 год.; пълнота 0,7; бонитет – 2. При черния бор са установени повреди - изсъхнали иглолиста, като 90% от дърветата са засегнати необратимо. Има издънков подлес от мжд10, глг на възраст 10 год., с покритие 20% и височина 1 м. През 2013г. в подотдела е проведена отгледна сеч - прореждане.

- отдел 533 „ф“ - състав – чб8, бб2, срлп, чрш, бл; възраст – 55 год.; пълнота 0,5; бонитет – 3, 3. При черния и белия бор са установени повреди - изсъхнали иглолиста, като 90% от дърветата са засегнати необратимо. Има издънков подлес от мжд10 на възраст 10 год., с покритие 20% и височина 1 м, и семенен подраст от срлп5, бл5 на възраст 10 год. с покритие 40% и височина 0,30-0,60м. През 2024г. в подотдела е проведена възобновителна сеч - постепенно котловинна.

2. За повредите са подадени сигнални листовци в system.iag, програмата „лесопатологично обследване“ с №№ 255259, 255257, 255258 от 2025г. и ЛПО с №№ 86910, 86912, 86911 от 2025г. – за съхнене на бора със степен на увреждане 100%.

3. Във връзка с определяне степента на увреждане, бе извършена оценка на бора в пробни площи, като резултатите са обобщени в таблица.

Приложение № 4

ПП №	дървесен вид	причини за повредата	Здравен статус – брой дървета					Степен на увреждане		
			здрaви (0-10%) бал 0	слабо увредени (11-25%) бал 1	средно увредени (26-60%) бал 2	силно увредени (над60%) бал 3	напълно унищожени (100%) бал 4	Общо бр.	R%	Повреда (слабо, средно, силно)
1 - 533 „ф“	чб,бб	комплексни	-	2	1	14	4	28	67,86%	силно
2 - 533 „ф“	чб,бб	комплексни	-	1	6	12	2	21	67,86%	силно
3 - 533 „ф“	чб,бб	комплексни	-	-	2	13	3	18	76,39%	силно

4 - 533 „л“	чб,бб	комплексни	-	-	6	6	-	12	62,50%	силно
5 - 533 „л“	чб,бб	комплексни	-	-	5	8	1	14	67,86%	силно
6 - 533 „м“	чб	комплексни	-	-	2	12	9	23	82,61%	силно

В отдели 533 „ф“, „л“ повредите са неравномерни. Няма здрави дървета. В някои участъци преобладават стъбла със средна степен на увреждане, в други повече са силно увредените. В отдел 533 „ф“ силно и напълно увредените дървета са 73% от броя на стъблата в пробните площи, а в отдел 533 „х“ са 57%.

В западната част на отдел 533 „м“ има около 1 дка. старо короядно петно от сухи стоящи дървета с отхлупена кора. В останалата част дърветата черен бор са преобладаващо силно увредени.

Във връзка с направените констатации, комисията

#### п р е д п и с в а:

1. Да се усвои увредената дървесина в имоти собственост на Дочо Георгиев Караиванов, като се проведе сеч, както следва:

**- в имот с идентификатор 83123.123.6, с.Шереметя:**

- в отдел 523 „з“ - 11,913 дка - 100% принудителна сеч за увредения от съхнене черен бор;

- в отдел 523 „л“ - 0,571 дка - 100% принудителна сеч за увредения от съхнене черен бор.

**- в имот с идентификатор 83123.123.7, с.Шереметя:**

- в отдел 523 „з“ - 4,933 дка - 100% принудителна сеч за увредения от съхнене черен бор;

- в отдел 523 „л“ - 24,352 дка - 100% принудителна сеч за увредения от съхнене черен бор;

- в отдел 523 „м“ - 0,244 дка - 100% принудителна сеч за увредения от съхнене черен бор.

**- в имот с идентификатор 00583.255.24, с.Арбанаси -**

- в отдел 532 „ч“ - 18,431 дка – 60% принудителна сеч за увредения от съхнене черен бор;

- в отдел 533 „р“ - 13,153 дка - 100% принудителна сеч за увредения от съхнене черен бор;

- в отдел 533 „х“ - 31,478 дка – 70% принудителна сеч за увредения от съхнене черен бор.

**- в имот с идентификатор 00583.269.73, с.Арбанаси -**

- в отдел 533 „м“ - 1,240 дка - 100% принудителна сеч за увредения от съхнене черен бор;

- в отдел 533 „с“ - 42,988 дка. –

○ 100% санитарна сеч за увреденият от гъбни заболявания бял бор;

○ 100% санитарна сеч за увредените от корояди смърч и ела;

○ 60% принудителна сеч за увредения от съхнене черен бор.

**- в имот с идентификатор 00583.270.261, с.Арбанаси -**

- в отдел 533 „л“ - 7,690 дка – 60% принудителна сеч за увредения от съхнене черен и бял бор;

- в отдел 533 „м“ - 8,039 дка - 100% принудителна сеч за увредения от съхнене черен бор;

- в отдел 533 „ф” - 14,339 дка – 70% принудителна сеч за увредения от съхнене черен и бял бор.

2. При сечта да се опазват максимално иглолистните, широколистните и горскоплодните дървесни видове и подраства.

3. Да се спазват мероприятията за профилактика, посочени в чл.43, ал.2, т.9 от Наредба №9 за защита на горските територии от болести, вредители и други повреди.

4. Дърветата, определени за сеч да се секат ниско до земята, като за височината на пъна се спазват изискванията на чл.47, ал.2 от Наредба №8 за сечите в горите.

5. След провеждане на сечта да се почисти добре площта на имотите от вършината.

6. Подотделите представляват специална горска територия – зелени зони, поради което е задължително след приключване на сечта да се предприеме последващо подпомагане на естественото възобновяване в подотделите с наличие на семенен подраст от ценни дървесни видове, или залесяване с подходящи за месторастенето горско дървесни видове в законно установените срокове.

#### КОМИСИЯ:

1. .....  
/инж.Н.Иванова/

2. .....  
/инж.Я.Иванов/

3. .....  
/А.Дигелов/