



Образец по чл. 52, ал. 2 и ал.3 от НСГ,
по чл. 52а, ал. 3, т.1 от НСГ и
по § 3, ал. 3, т. 1 от ПЗР на НСГ

ИЗПЪЛНИТЕЛНА АГЕНЦИЯ ПО ГОРИТЕ

ИЗР
2512
05.03.2025г.

Проверил: *Д. Петков*
ИАГ/РДГ
инж. Деси Иванов - ип. експерт
(име, фамилия, длъжност)
Дата: *27.02.2025* год.

Одобрявам: *Р. Славов*
РДГ Велико Търново
инж. Радослав Славов - Директор
(име, фамилия, длъжност)
Дата: *05.03.2025* год.

ПЛАН - ИЗВЛЕЧЕНИЕ

по чл.52 ал.2 и ал.3, чл.52а ал. 3, т. 1 и § 3, ал. 3, т. 1 от Наредба 8 за сечите в горите

2025 година

в гори, собственост на физически лица –
Стоян Иванов Стоянов, поз. имоти 0446.60.124, 04460.60.127
(държавата, община, юридическо лице, физическо лице)

землище с. Блъсковци, общ. Елена, ДГС Елена

ПРЕДСТАВИЛ:
собственик/ упълномощен представител
Стоян Иванов Стоянов
.....
(ведомство, име, фамилия, длъжност)

Дата: *03.02.2025* год.

ИЗГОТВИЛ: *Д. Петков*
инж. Димка Петкова Стоянова - лицензиран лесовъд
Удостоверение № 8021 / 02.10.2012 година

ОБЯСНИТЕЛНА ЗАПИСКА

Относно :

Основания, обосноваващи предложената промяна на вида на сечта в имоти с идентификатори 04660.60.124 и 04460.60.127, собственост на Стоян Иванов Стоянов, землище с. Блъсковци, община Елена, в района на дейност на ДГС Елена, РДГ гр. Велико Търново и необходимостта от извеждане на съответната сеч.

1. Имот с идентификатор 04460.60.124, с обща площ 2.1146 ха, съгласно утвърдена ГСП със Заповед № РД08-64 / 02.03.2020 г. на РДГ гр. В. Търново попада в част от подотдел 417 и.

Обособен е на 2 части. 417 „и-част 1“ е склопена култура, а 417 „и-част 2“ е издънково акациево насаждение с площ от 0.3 ха, което не е предмет на разглеждане в план-извлечението.

1.1. Таксационна характеристика на насаждението формиращо имот 04460.124.24, в частта от подотдел 417,и-част 1* съгласно ГСП:

417 „и-част 1* – склопена култура в състав: чб 9, бл 1, чрш, цр, гбр, трп и ак; на възраст 55 години; окомерна пълнота – 0.8, бонитет 1 и 2; стопански клас – ЧБК;

- предвидени мероприятия: Краткосрочно-постепенна се, осеменителна фаза, с интензивност 25 %.

1.2. Таксационна характеристика на насаждението формиращо имот 04460.124.27, в частта от подотдел 417,и* съгласно ГСП:

417 „и* – склопена култура в състав: чб 9, бл 1, чрш, цр, гбр, трп и ак; на възраст 55 години; окомерна пълнота – 0.8, бонитет 1 и 2; стопански клас – ЧБК;

- предвидени мероприятия: Краткосрочно-постепенна се, осеменителна фаза, с интензивност 25 %.

2. Основания и предложение за промяна на вида на сечта:

2.1. На основание утвърдената ГСП в насаждението, формиращо имот 04460.124.24, в частта от подотдел 417,и-част 1* през 2020 г. е изведена предвидената възобновителна сеч – краткосрочно-постепенна, осеменителна фаза с интензивност 25 %.

2.1.1. Таксационна характеристика на насаждението формиращо имота съгласно моментното състояние:

Произход - семенен изкуствен за черния бор и семенен естествен за благуна и останалите единично представени широколистни дървесни видове, към група гори - иглолистни; гори – култури от черен бор; състав- чб 9, бл 1, чрш, цр, гбр,трп и ак; строеж – равномерен; окомерна пълнота 0.6; възраст - относително едновъзрастна склопена култура от чб на актуализирана възраст 60 години. Здравословно състояние – лошо, върху целия дървостой от черен бор се наблюдават 10 % силни и 50 % необратими повреди, причинени от съхнене.

Започнал е възобновителен процес – наличие на семенно естествено възобновяване с покритие над 50 % върху площта. Подраства е представен от гбр 8 и бл 2, със ср. височина 3.0 /1.0 – 5.0/ м. и ср. възраст 10-15 години.

2.1.2. Таксационна характеристика на насаждението формиращо имота съгласно моментното състояние:

Произход - семенен изкуствен за черния бор и семенен естествен за благуна и останалите единично представени широколистни дървесни видове, към група гори - иглолистни; гори – култури от черен бор; състав- чб 9, бл 1, чрш, цр, гбр,трп и ак; строеж – равномерен; окомерна пълнота 0.6; възраст - относително едновъзрастна склопена култура от чб на актуализирана възраст 60 години. Здравословно състояние – лошо, върху целия дървостой от черен бор се наблюдават 10 % силни и 50 % необратими повреди, причинени от съхнене.

Започнал е възобновителен процес – наличие на семенно естествено възобновяване с покритие над 50 % върху площта. Подраства е представен от гбр 8 и бл 2, със ср. височина 3.0 /1.0 – 5.0/ м. и ср. възраст 10-15 години.

3. Планирани горскострански дейности:

Съгласно моментното състояние на насаждението, установено при теренно-проучвателните дейности, в предвид влошеното здравословно състояние на имот 04460.60.124, в частта от подотдел 417 „и-част1“ се предвижда:

- насока на стопанисване: извеждане на принудителна сеч за черния бор с интензивност до 60 %.

Съгласно моментното състояние на насаждението, установено при теренно-проучвателните дейности, в предвид влошеното здравословно състояние на имот 04460.60.127, в частта от подотдел 417 „и“ се предвижда:

- насока на стопанисване: извеждане на принудителна сеч за черния бор с интензивност до 60 %.

гр. Елена
м. Януари, 2025 година

Лицензиран лесовъд:
/инж. Димка Стоянова/

ТНДС	година на инвентаризация	община	землище	имот кад.№	вид на подотдела
Елена	2013 год	Елена	Блъсковци	04460.60.124	склопена култура

Подотдел: 417 и – част 1 Площ: 1.8146

Стопански клас: ЧБК

Изложение : Ю ✓

Надм.вис : 550 м. ✓

Турнус: 80 г.

Релеф : склон г. част ✓

Наклон : 11 гр. ✓

Група гори: иглолистни

Ерозия :

Нелесоприг:

Видове гори: култури от черен бор ✓

Категория: Стопанска ✓

Местообитание:

ОПИСАНИЕ на НАСАЖДЕНИЕТО

ОПИСАНИЕ на МЕСТОРАСТЕНЕТО

Състояние: лошо

Подобласт : Мизия - Северна България

Строеж : равномерен ✓

Месторастене : М - I - 3 С - 2,1 /20/ ✓

по състав :

Основна скала : в/у мергел ✓

по възраст: едновъзрастно

Почвен тип : сива-горска ✓

СЕГАШЕН СЪСТАВ									ЗАПАС			ПОЛЗВАНЕ при I-ва лесов.намеса	
дърв.вид	уч.	повреда	произх.	възраст	пълнота	вис.	бон.	Д1.3	на 1 ха	б. клони	с клони	б. клони	с клони
чб	9	с1н5с	сем. изк.	60	0.6	24.0	1	36	308	559	650	335	390
бл	1		сем. ест.			20.0	2	22	12	22	25		
чрш													
цр													
гбр													
трп													
акц													
подрост					%								
гбр	8		сем. ест.	10-15 г.	50.00	3.0м.							
бл	2					/1-5м./							
Схема:	Кл.сортим:		Всичко:		320	581	675	335	390				
Насока на стопанисване: Принудителна сеч за черния бор													
лустим размер на ползване – до 60 % за черния бор при последваща лесовъдска намеса													
Склопеност: 0.6 – 0.7													
Мъртва дървесина: 3 – 5 м3/ха													
Забележка: Върху целия дървостой от черен бор се наблюдават 10 % силни и 50 % необратими повреди, причинени от съхнене.													

Опт. бъдещ състав			Залесяване		редуц. площ - ха		ОПИСАНИЕ НА ПОЧВАТА						
дърв.вид	уч.	бонитет	ха										
гбр	8	2					богатство : ср. богата						
бл	2						влажност : свежа						
чрш							дълбочина : ср. дълбока						
							плътност : уплътнена						
							каменлив. : ср. каменлива						
							мех.състав: пясъчливо-глинеца						

ПРОВЕДЕНИ СЕЧИ		
година	Вид на сечта	налични документи
2020	Кр. постепенна, осеменителна фаза	Позв. сеч, 0550943 / 18.03.2020 г.
Съставил: инж. Димка Петкова Стоянова		Достоверение № 8021 / 02.10.2012 г.

ТНДФС	година на инвентаризация	община	землище	имот кад.№	вид на подотдела
Елена	2013 год	Елена	Бльсковци	04460.60.127	склопена култура

Подотдел: 417 и - Площ: 0.4999

Стопански клас: ЧБК

Изложение : Ю

Надм.вис : 550 м.

Турнус: 80 г.

Релеф : склон г. част

Наклон : 11 гр.

Ерозия

Нелесоприг:

Група гори: иглолистни

Видове гори: култури от черен бор

Категория: Стопанска

Местообитание:

ОПИСАНИЕ на НАСАЖДЕНИЕТО

ОПИСАНИЕ на МЕСТОРАСТЕНЕТО

Състояние: лошо

Подобласт : Мизия - Северна България

Строеж : равномерен

Месторастене : М - I - 3 С - 2,1 /20/

по състав :

Основна скала : в/у мергел

по възраст: едновъзрастно

Почвен тип : сива-горска

СЕГАШЕН СЪСТАВ										ЗАПАС			ПОЛЗВАНЕ при I-ва лесов намеса			
дърв.вид	уч.	повреда	произх.	възраст	пълнота	вис.	бон.	Д1.3	на 1 ха	б. клони	с клони	б. клони	с клони			
чб	9	с1н5с	сем. изк.	60	0,6	24.0	1	36	308	154	180	92	108			
бл	1		сем. ест.			20.0	2	22	12	6	7					
чрш																
цр																
гбр																
трп																
акц																
подрост					%											
гбр	8		сем. ест.	10-15 г.	50,00	3.0м.										
бл	2					/1-5м./										
Схема:									Кл.сортим:	Всичко:		320	160	187	92	108
Насока на стопанисване: Принудителна сеч за черния бор																
пустим размер на ползване – до 60 % за черния бор при последваща лесовъдска намеса																
Склопеност: 0.6 – 0.7																
Мъртва дървесина: 3 – 5 м3/ха																
Забележка: Върху целия дървостой от черен бор се наблюдават 10 % силни и 50 % необратими повреди, причинени от съхнене.																

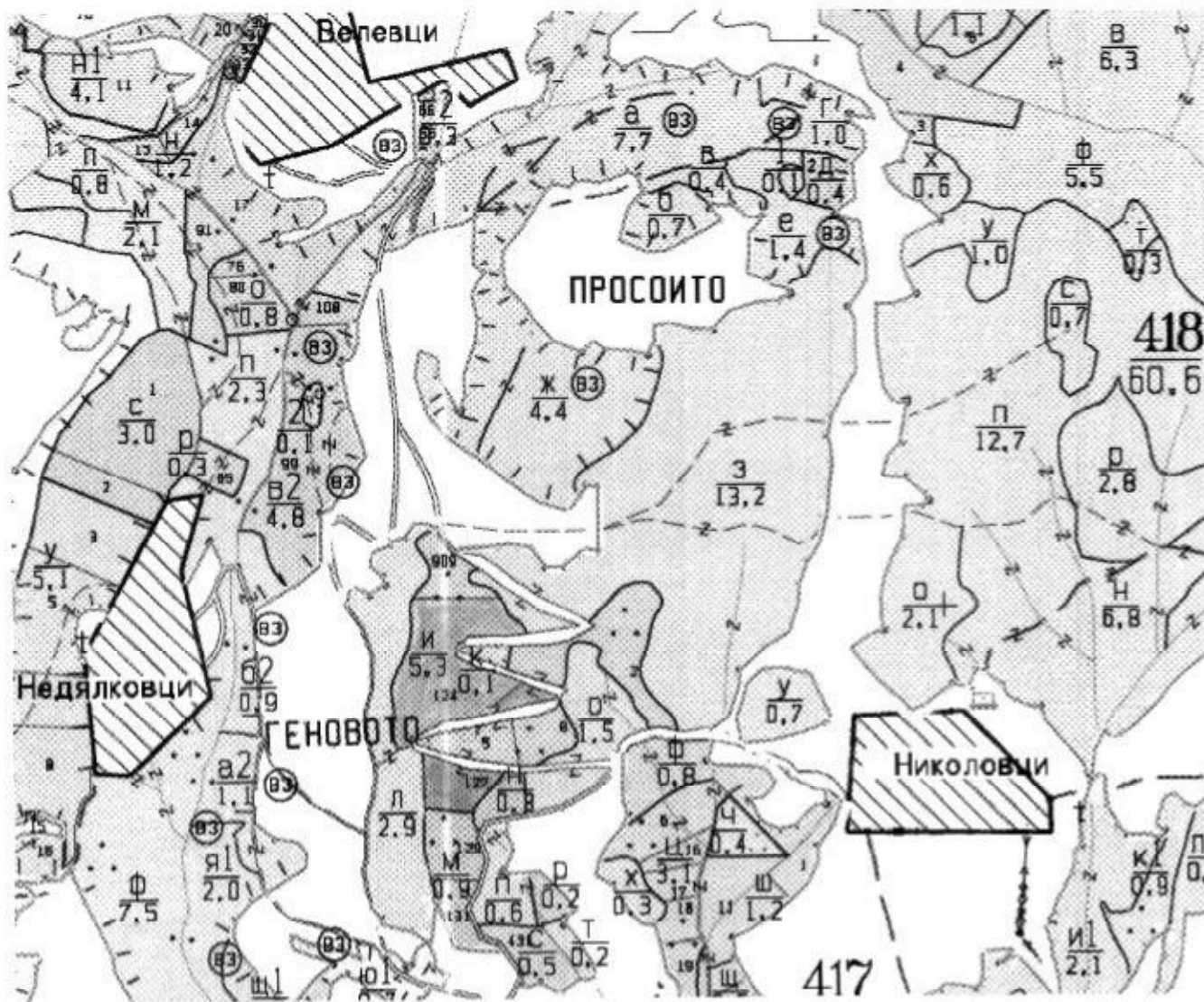
Опт. бъдещ състав			Залесяване		редуц. площ - ха		ОПИСАНИЕ НА ПОЧВАТА					
дърв.вид	уч.	бонитет	ха				богатство	влажност	дълбочина	плътност	каменлив.	мех.състав
гбр	8	2					ср. богата	свежа	ср. дълбока	уплътнена	ср. каменлива	песъчливо-глинеца
бл	2											
чрш							схема :					
							смесване:					
							стоп.цел :					

ПРОВЕДЕНИ СЕЧИ		
година	Вид на сечта	налични документи
2020	Кр. постепенна, осеменителна фаза	Позв. сеч, 0549865 / 12.02.2020 г.
Съставил: инж. Димка Петкова Стоянова		Удостоверение № 8021 / 02.10.2012 г.

ГОРСКОСТОПАНСКА КАРТА

на имоти с идентификатори **04460.60.124** и **04460.60.127** в землището на
с. Блъсковци, общ. Елена, в района на дейност на ДГС Елена

М 1 : 10 000



ЛЕГЕНДА:

- граница на имот № 04460.60.124, подотдел 417 „и” – част 1
- граница на имот № 04460.60.124, подотдел 417 „и” – част 2
- граница на имот № 04460.60.127, подотдел 417 „и” – част 1

ИЗПЪЛНИТЕЛНА АГЕНЦИЯ ПО ГОРИТЕ

СИГНАЛЕН ЛИСТ № 255192 / въведен на 14.01.2025г.
за открити вредители, болести и други повреди в горските територии

1. РДГ Велико Търново
2. ДГС Елена
3. Област **Велико Търново**, Община **Елена**, землище **с.Блъсковци**
4. Собственост на горската територия: **Частна собственост**
5. Отдел "**417**" подотдел "**и**", имот "**04460.60.124**" с площ **18.146** дка, година на ЛУП/ГСП/Програма **2013**
6. Вид на вредителя, заболяването или повредата: **Съхнене на бора**
7. Класификация на повредата: **Болести по иглолистните видове**
8. Засегнат дървесен вид: **черенбор**
9. Засегната площ в дка според степента на увреждане: **18.140** дка, от които
 - слабо (до 25%):
 - средно (26%-60%):
 - силно (над 61%): **18.14** дка (100%)
10. Забележка: **Върху целия дървостой от черен бор се наблюдават 10 % силни и 90 % необратими повреди, причинени от съхнене**
11. Има ли подаден сигнал от външно лице, съгл. чл.11 от Наредба №9: **Не**
12. Необходимост от допълнително обследване от ЛЗС/РГД: **Да**
Заявено на 14.01.2025

Дата на откриване: **14.01.2025**Подад сигнала: **Димка Стоянова, лицензиран
лесовъд**Дата на сигнала: **14.01.2025**

(трите имена, длъжност и подпис)

ИЗПЪЛНИТЕЛНА АГЕНЦИЯ ПО ГОРИТЕ

СИГНАЛЕН ЛИСТ № 255193 / въведен на 14.01.2025г.
за открити вредители, болести и други повреди в горските територии

1. РДГ Велико Търново
2. ДГС Елена
3. Област **Велико Търново**, Община **Елена**, землище с.**Блъсковци**
4. Собственост на горската територия: **Частна собственост**
5. Отдел "**417**" подотдел "**и**", имот "**04460.60.127**" с площ **4.99** дка, година на ЛУП/ГСП/Програма **2013**
6. Вид на вредителя, заболяването или повредата: **Съхнене на бора**
7. Класификация на повредата: **Болести по иглолистните видове**
8. Засегнат дървесен вид: **черенбор**
9. Засегната площ в дка според степента на увреждане: **4.990** дка, от които
 - слабо (до 25%):
 - средно (26%-60%):
 - силно (над 61%): **4.99** дка (**100%**)
10. Забележка: **Върху целия дървостой от черен бор се наблюдават 10 % силни и 90 % необратими повреди, причинени от съхнене**
11. Има ли подаден сигнал от външно лице, съгл. чл.11 от Наредба №9: **Не**
12. Необходимост от допълнително обследване от ЛЗС/РГД: **Да**
Заявено на 14.01.2025

Дата на откриване: **14.01.2025**Подал сигнала: **Димка Стоянова, лицензиран**
лесовъдДата на сигнала: **14.01.2025**

(трите имена, длъжност и подпис)



СЛУЖБА ПО ГЕОДЕЗИЯ, КАРТОГРАФИЯ И КАДАСТЪР - ГР. ВЕЛИКО ТЪРНОВО

5000, ПОЩЕНСКА КУТИЯ – 331, Бул. "Цар Т.СВЕТΟΣЛАВ" №59, 062/622536; 623889,
veliko.tamovo@cadastre.bg, БУЛСТАТ:130362903

СКИЦА НА ПОЗЕМЛЕН ИМОТ № 15-44746-20.01.2020 г.

Поземлен имот с идентификатор **04460.60.124**

С. Блъсковци, общ. Елена, обл. Велико Търново

По кадастралната карта и кадастралните регистри, одобрени със **Заповед РД-18-787/28.11.2017 г.**
на ИЗПЪЛНИТЕЛЕН ДИРЕКТОР НА АГКК

Последно изменение със заповед: **няма издадена заповед за изменение в КККР**

Адрес на поземления имот: **местност ЗИМНИЦАТА**

Площ: **21146 кв.м**

Трайно предназначение на територията: **Горска**

Начин на трайно ползване: **Друг вид дървопроизводителна гора**

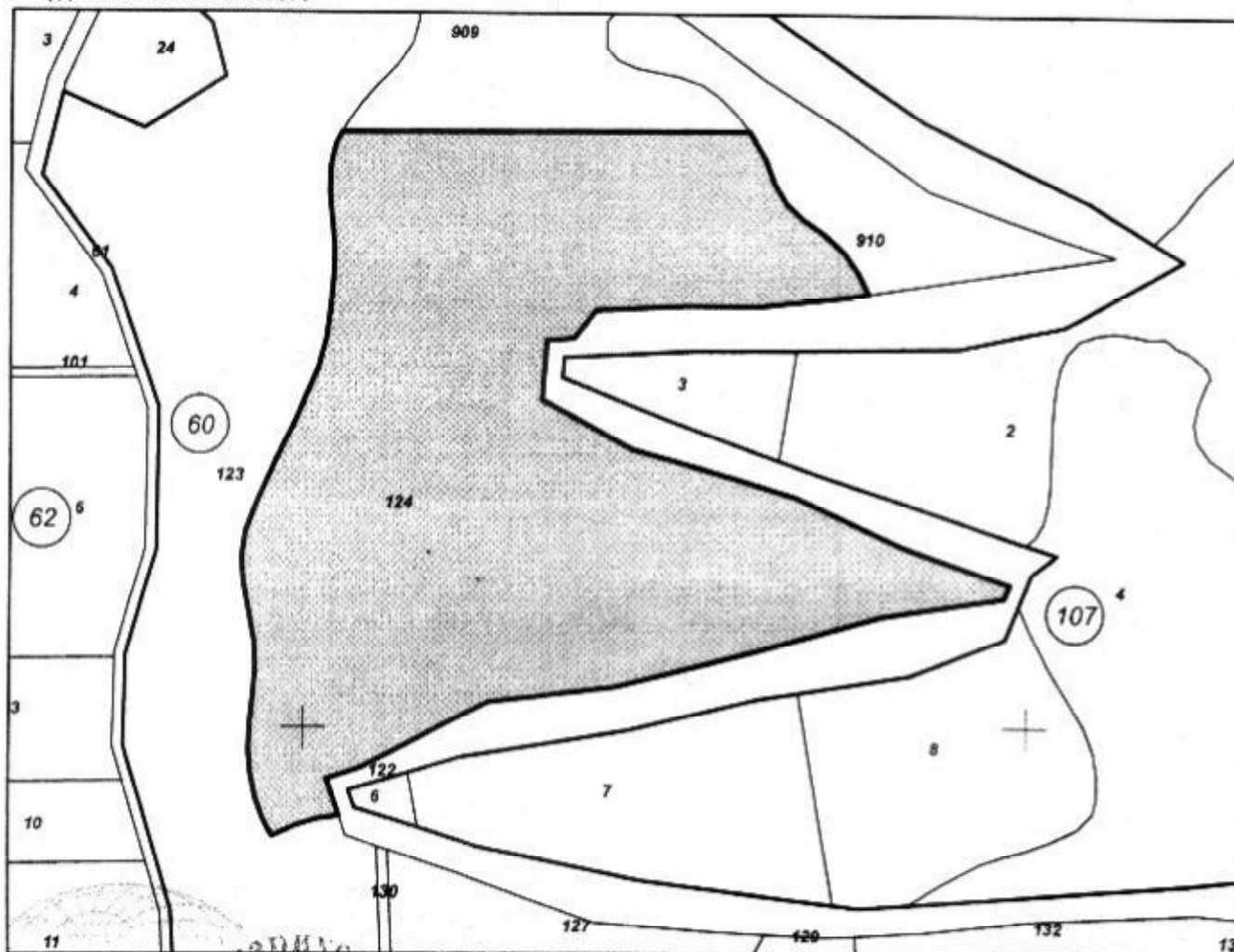
Отдел/подотдел Площ кв.м. Вид на гората

417/и

21145

Иглолистни

Координатна система ККК2005



М 1:2000

Нотариус № 321
Йордан
ЦОНЧЕВ

Скица № 15-44746-20.01.2020 г. издадена въз основа на
документ с входящ № 01/21905-16.01.2020 г.

Йордан Стоянов Цончев Нотариус 321

ВЪРЖО С ОРИГИНАЛО



Предходен идентификатор: няма
Номер по предходен план: 000124
Съседи: 04460.60.123, 04460.60.122, 04460.60.910, 04460.60.909

Собственици:

1. СТОЯН ИВАНОВ СТОЯНОВ


площ 21150 кв.м. от правото на собственост

Нотариален акт за продажба на земеделска земя № 28 том IV рег. 857 дело 416 от 03.07.2012г., издаден от НОТАРИУС РАЙОН ЕЛЕНА

Носители на други вещни права:

няма данни

Сгради, които попадат върху имота



Скица № 15-4746-20.01.2020 г. издадена въз основа на
докум. № 905-16.01.2020 г.

Йордан Стоянов Стоянов Нотариус 321



СЛУЖБА ПО ГЕОДЕЗИЯ, КАРТОГРАФИЯ И КАДАСТЪР - ГР. ВЕЛИКО ТЪРНОВО

5000, ПОЩЕНСКА КУТИЯ – 331, Бул. "Цар Т.СВЕТОСЛАВ" №59, 062/622536; 623889,
veliko.tarnovo@cadastre.bg, БУЛСТАТ:130362903

СКИЦА НА ПОЗЕМЛЕН ИМОТ № 15-44604-20.01.2020 г.

Поземлен имот с идентификатор **04460.60.127**

С. Блъсковци, общ. Елена, обл. Велико Търново

По кадастралната карта и кадастралните регистри, одобрени със **Заповед РД-18-787/28.11.2017 г.**
на **ИЗПЪЛНИТЕЛЕН ДИРЕКТОР НА АГКК**

Последно изменение със заповед: **няма издадена заповед за изменение в КККР**

Адрес на поземления имот: **местност ГЕНОВОТО**

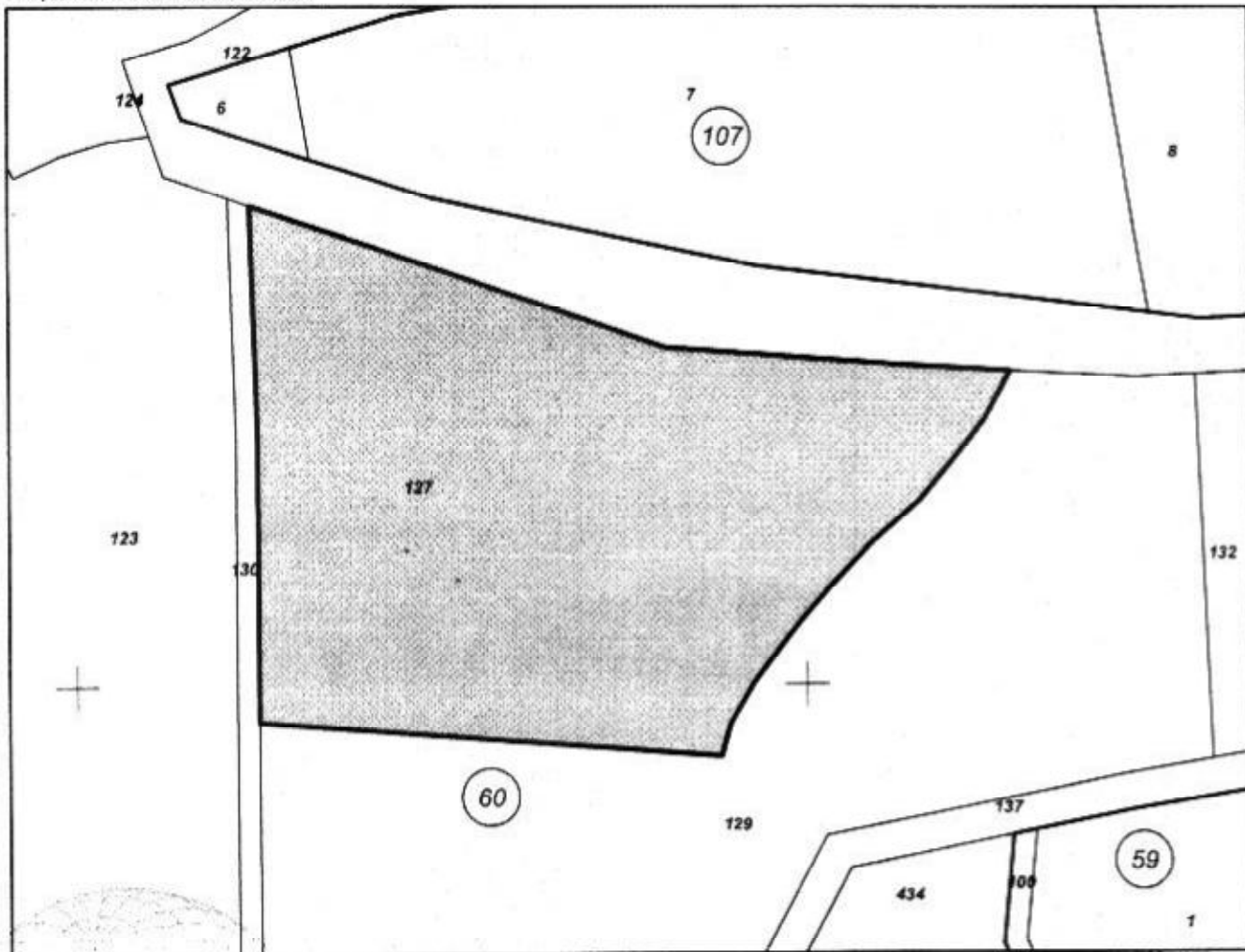
Площ: **4999 кв.м**

Трайно предназначение на територията: **Горска**

Начин на трайно ползване: **Друг вид дървопроизводителна гора**

Отдел/подотдел	Площ кв.м.	Вид на гората
417/и	4999	Иглолистни

Координатна система ККС2005



М 1:1000

* Нотариус
 Йордан
 ЦОНЧЕВ
 Скица № 1
 документ
 15-44604-20.01.2020 г.
 Йордан Стоянов Цончев Нотариус 321

2020 г. издадена въз основа на
1-21905-16.01.2020 г.

Зржо с оригинало: 61



Предходен идентификатор: **няма**
Номер по предходен план: **000127**
Съсед: **04460.60.130, 04460.60.129, 04460.60.122**

Собственици:

1. СТОЯН ИВАНОВ СТОЯНОВ

площ 5000 кв.м. от правото на собственост

Нотариален акт за продажба на земеделска земя № 28 том IV рег. 857 дело 416 от 03.07.2012г., издаден от НОТАРИУС РАЙОН ЕЛЕНА

Носители на други вещни права:

няма данни

Сгради, които попадат върху имота

...



Скица № 15-46604-20.01.2020 г. издадена въз основа на документи от 15-16.01.2020 г.

Иордан Стоянов Цончев Нотариус 321



РЕПУБЛИКА БЪЛГАРИЯ

МИНИСТЕРСТВО НА ОКОЛНАТА СРЕДА И ВОДИТЕ

РЕГИОНАЛНА ИНСПЕКЦИЯ ПО ОКОЛНАТА СРЕДА И ВОДИТЕ - ВЕЛИКО ТЪРНОВО

Изх. №201/17.01.2025 г.

ДО

ИНЖ. ДИМКА ПЕТКОВА СТОЯНОВА

ГР. ЕЛЕНА

УЛ. „П. Ю. ТОДОРОВ“ №42 А

Относно: Изменение на горскостопанска програма на имоти с идентификатори 04460.60.124 и 04460.60.127 по КК и КР на с. Блъсковци, общ. Елена

УВАЖАЕМА ГОСПОЖО СТОЯНОВА,

Във връзка с Ваше уведомление с вх. №201/16.01.2025 г. на РИОСВ – Велико Търново за „Изменение на горскостопанска програма на имоти с идентификатори 04460.60.124 и 04460.60.127 по КК и КР на с. Блъсковци, общ. Елена“, на основание чл. ба, т. 2 от *Наредба за условията и реда за извършване на оценка за съвместимостта на плановете, програми, проекти и инвестиционни предложения с предмета и целите на опазване на защитените зони (Наредбата за ОС, обн. ДВ, бр. 73 от 11.09.2007 г., изм. и доп. ДВ, бр. 106 от 15.12.2021 г.)*, Ви уведомявам следното:

Изменение на горскостопанска програма на имоти с идентификатори 04460.60.124 и 04460.60.127 по КК и КР на с. Блъсковци, общ. Елена попада в обхвата на чл. 2, ал. 2 от Наредбата за ОС.

Изменението на горскостопанската програма (ГСП) е изработено на основание чл.102 от *Наредба №18 от 07 октомври 2015 г. за инвентаризация и планиране в горски територии*.

1.Изменението на ГСП обхваща поземлен имот с идентификатор 04460.60.124 по КК и КР на с. Блъсковци, община Елена, с площ от 21,146 дка, трайно предназначение на територията – „Горска“ и начин на трайно ползване – „Друг вид дървопроизводителна гора“, със следните таксационни характеристики: подотдел 417 „и“ част I с площ 18,146 дка, стопански клас ЧБК; група гори – иглолистни; видове гори – култури от чб; функционална категория: стопанска ; произход изкуствен семенен.

Предложена е насока за стопанисване – трансформация/санитарна сеч, допустим размер на ползване – до 100% за черния бор при последваща лесовъдска намеса.

2.Изменението на ГСП обхваща поземлен имот с идентификатор 04460.60.127 по КК и КР на с. Блъсковци, община Елена, с площ от 4,999 дка, трайно предназначение на територията – „Горска“ и начин на трайно ползване – „Друг вид дървопроизводителна гора“, със следните таксационни характеристики: подотдел 417 „и“, стопански клас ЧБК; група гори – иглолистни; видове гори – култури от чб извън естествената зона на разпространение; функционална категория: стопанска ; произход изкуствен семенен.

Предложена е насока за стопанисване – трансформация/санитарна сеч, допустим размер на ползване – до 100% за черния бор при последваща лесовъдска намеса.

За имотите има утвърдена ГСП със заповед №РД08-64/02.03.2020 г. на директора на РДГ Велико Търново и са издадени сигнални листи с №№255192,255193/14.01.2025г.

Изменението на ГСП **не попада** в границите на защитена територия по смисъла на Закона за защитените територии (ЗЗТ).

Изменението на ГСП не попада в границите на защитени зони (ЗЗ) от мрежата Натура 2000. Най-близко разположената ЗЗ е BG0000280 „Златаришка река“ за опазване на природните местообитания и на дивата флора и фауна, включена в списъка на защитени зони, обявена със Заповед №РД-85/26.01.2024 г. на министъра на околната среда и водите (ДВ, бр. 16/2024 г.), която се намира на отстояние 3,93 км.

С така описаната ГСП не се очертава рамката за бъдещо развитие на инвестиционни предложения, които да бъдат отнесени към някоя от позициите на Приложение №1 към чл. 92, т. 1 и Приложение №2 към чл. 93, ал. 1 от Закона за опазване на околната среда (ЗООС). Изменението на програмата не попада в обхвата на чл. 85, ал. 1 и 2 от ЗООС, както и в хипотезите на чл. 2, ал. 1 и 2 от Наредбата за условията и реда за извършване на екологична оценка на планове и програми. Предвид това, за конкретното изменение на ГСП, няма основание за провеждане на регламентираната в Глава шеста от ЗООС процедура по екологична оценка (ЕО).

С оглед гореизложеното, отчитайки местоположението (извън границите на защитени зони от мрежата Натура 2000) и характера (санитарни на горски насаждения, съгласно законодателството за горите) на заявената ГСП, при реализацията му няма вероятност от отрицателно въздействие върху близко разположените ЗЗ от мрежата Натура 2000, по отношение на:

- Пряко или косвено унищожаване, увреждане или фрагментиране на природни местообитания и местообитания на видове, предмет на опазване;
- Трансформация на местообитания на видове, безпокойство или прогонване на видове, предмет на опазване;
- Нарушаване целостта и целите на опазване на защитената зона;
- Нарушаване кохерентността между съседни защитени зони;
- Въздействие на предложените дейности, причинено поотделно или във взаимодействие с други ИП/ППП.

В тази връзка, на основание чл. 2, ал. 2 от Наредбата за ОС, Ви уведомявам, че за така заявената горскостопанска програма, преценката на компетентния орган е, че не е необходимо провеждане на процедура по реда на Глава втора от Наредбата за ОС.

Настоящото писмо се отнася само за заявените параметри на програмата и не отменя необходимостта от получаване на съгласувания или разрешителни, предвидени в други закони и подзаконовни нормативни актове.

При всички случаи на промяна в параметрите на програмата или на някои от обстоятелствата, при които е издадено настоящото писмо, възложителят е длъжен да уведоми незабавно компетентния орган за промените.

ДИРЕКТОР
НА РИОСВ – ВЕЛИКО ТЪРНЕВО:

ИНЖ. МАЯ РАДЕВА



5002 гр. Велико Търново, бул. „Никола Габровски“ № 68, п.к.11
Тел: (+359 62) 620 358, Факс: (+359 62) 623 784
e-mail: riosvt-vt@riosvt.org, www.riosvt.org



ПРОТОКОЛ

На 26.01.2025 г. комисия, действаща на основание § 3 от ПЗР на НСГ и Заповед № 6 от 02.01.2018. на директора на РДГ - В. Търново в състав:

Председател: инж. Ясен Иванов – гл. експерт при РДГ В. Търново

И членове: 1. инж. Георги Минчев - гл. експерт при РДГ В. Търново

2. инж. Димка Стоянова – лиц. лесовъд

се събра да разгледа план извлечение за промяна вида на сечта с вх. № 1305/ 03.02.2025 г. от инж. Димка Стоянова - лиц. лесовъд.

КОМИСИЯТА КОНСТАТИРА

Поземлен имот № 04460.60.124 , попадащ в отдел 417, „и“ част - 1, землище с. Блъсковци – на площ 1,8146 ха - ЧГТ има следните таксационни данни:

Състав – чб 9, бл 1, чрш,цр, трп и акц стопански клас – ЧБК, възраст – 60 г., 1 бонитет, пълнота - 0,6, функция- стопанска.

За констатираната повреда е регистриран сигнален лист и ЛПО №255192/2025г в информационната система system,iag,модул „Лесопатологично обследване“

Поземлен имот № 04460.60.127 , попадащ в отдел 417, „и“, землище с. Блъсковци – на площ 0,4999 ха - ЧГТ има следните таксационни данни:

Състав – чб 9, бл 1, чрш,цр, трп и акц стопански клас – ЧБК, възраст – 60 г., 1 бонитет, пълнота - 0,6, функция- стопанска.

За констатираната повреда е регистриран сигнален лист и ЛПО №255193/2025г в информационната система system,iag,модул „Лесопатологично обследване“

КОМИСИЯТА ПРЕДЛАГА :

На основание чл. 76 от Наредба № 18/07.10.2015 г за инвентаризация и планиране в горските територии комисията предлага :

За имот № 04460.60.124 , попадащ в отдел 417, „и“ част - 1, землище с. Блъсковци – на площ 1,8146 ха - ЧГТ да се проведе принудителна сеч с интензивност 60 % .

За имот № 04460.60.127 , попадащ в отдел 417, „и“, землище с. Блъсковци – на площ 0,4999 ха - ЧГТ да се проведе принудителна сеч с интензивност 60 % .

Настоящият протокол се изготви в два екземпляра, един за лицето изготвило план-извлечението и един за РДГ В. Търново.

Комисия:

1
/инж. Я. Иванов/

2
/инж. Г. Минчев/

3
/инж. Д. Стоянова/