



Регистрационен номер: 2263

№ 14819/18.05.2022

Образец по чл. 52б, ал. 3, т. 1 от НСГ и по §3, ал. 3, т. 1 по ПЗР на НСГ

ИЗПЪЛНИТЕЛНА АГЕНЦИЯ ПО ГОРИТЕ

Проверил:
РДГ Велико Гърново

инж. Николай Русев
(име, фамилия, длъжност)

Дата: 26.02.2025 год.

СЪГЛАСУВАМ:

(инж. Божидар Стойков – управител на „ПРИЗМА-ИНФО“ ЕООД)

Дата: год.
(съгласува се в случаите по чл. 52б, ал. 8 от НСГ)



Одобрявам:
РДГ Велико Гърново

инж. Георги Анастасов
(име, фамилия, длъжност)

Дата: 26.02.25 год.

ПЛАН – ИЗВЛЕЧЕНИЕ

в гори, собственост на държавата
ТП „ДГС ГАБРОВО“



Проверил:
инж. Божидар Стойков – „ПРИЗМА-ИНФО“ ЕООД

инж. Николай Русев
инж. Николай Русев – зам. директор
Агенция за горите
Ул. № 14819 / 18.05.22 г. № 801

ИЗГОТВИЛ:

инж. Николай Русев – зам. директор
СЦДП ДП - ТП „ДГС Габрово“

№ и дата на удостоверение за упражняване
на лесовъдска практика: 14819/18.05.2022 год.
Място на издаване: гр. Габрово

ПРЕДСТАВИЛ:

инж. Георги Анастасов – Директор
СЦДП ДП - ТП „ДГС Габрово“

Дата: 25.11.24 год.

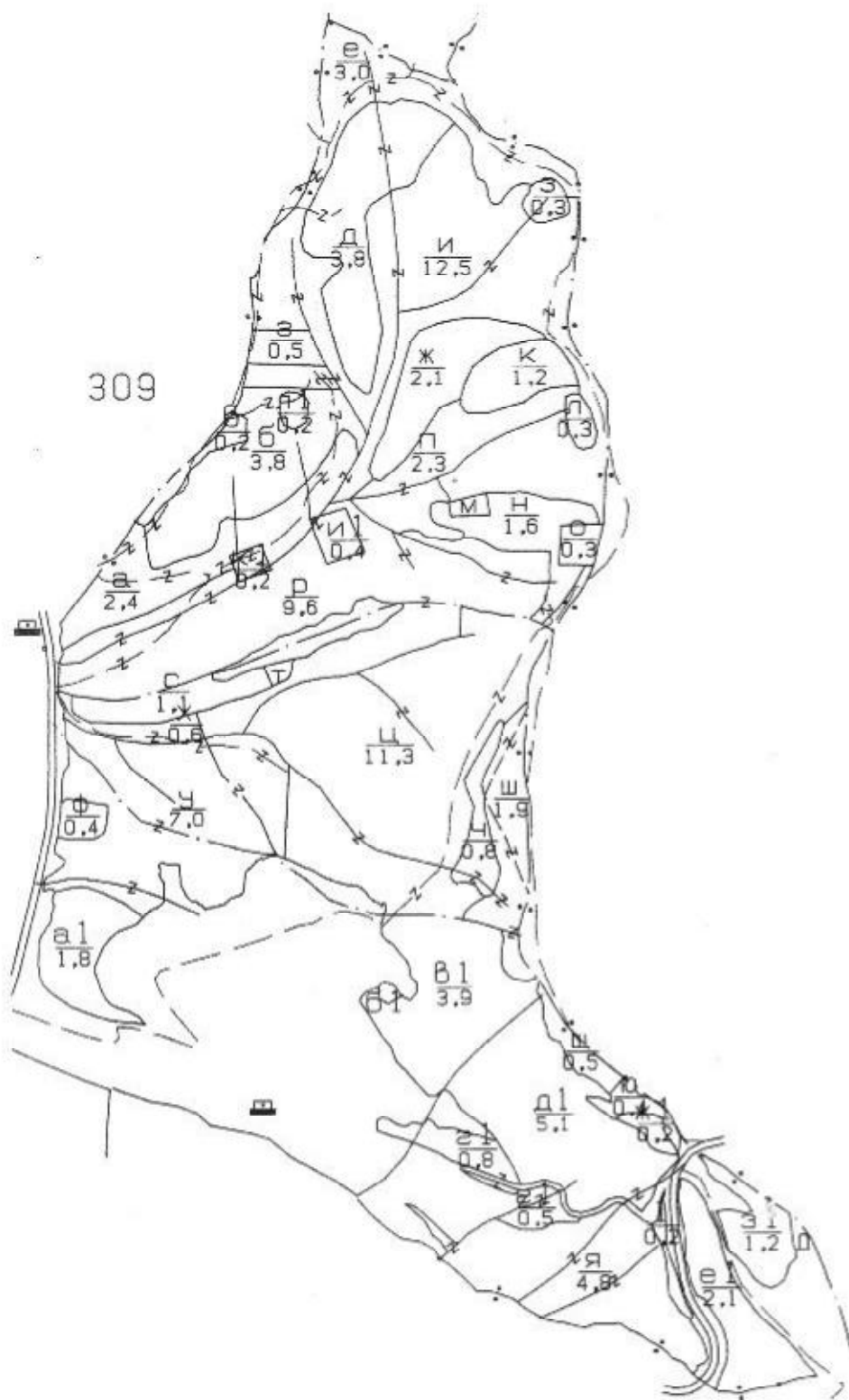


Таксационно описание (теренно)

СЕ: ДГС Габровс-ВМ		ГСУ: 1 Кад.№:		Зем: 6		Собств: държавна		ВТ: горски		ТО №:							
ОБЩА ЧАСТ			ОПИСАНИЕ НА ДЪРВОСТОЯ							Залес.		Ползване					
Отдел: 309	Стар отдел:	Дървесен вид		Повреди	Произход	Възраст А	Пълнота	Височина h, m	Бонитет b	Диаметър D1.3, cm	без / с клони	Ползване					
Подотдел: в1	Стар подотдел:	чб		6	210с	изк	55	0.9	20	2	30	254	1160	-	230		
Уч. клас: чбк	Площ, ha: 3.9	Функционални групи:		бб	2	-	-	-	21	2	26	81	370	-	70		
Група гори:	Функционални групи:	столански		стф	зdB	1	7	сам	90	-	18	4	34	24	110	-	30
филистни	1	зона местообитания		ззм	гбр	1	-	-	60	-	13	3	12	17	90	-	10
Шир. високост:	2	зона птици		ззп	бк	-	-	-	-	-	-	-	-	-	-	-	-
вд. за превр.	4	гори-фаза на старост		гфс	см	-	-	-	-	-	-	-	-	-	-	-	-
тискоствълени	6				здгл	-	-	-	-	-	-	-	-	-	-	-	-
тополата	7				брз	-	-	-	-	-	-	-	-	-	-	-	-
Зид на подотдела:		вододайна зона		вз	дрн	10	-	изд	30	0.4	4	-	-	-	-	-	-
зем.насаждение	1	СО3 пояс															
изд.насаждение	2																
жлоп.култура	3	защ. ивица язовир		ия								376	1730	20	340		
искл.култура	4	защ. ив. горна гр. гора		гг													
изред.култура	5	защ. ивица ж.п. линия		жп													
лечище	7	защ. ивица магистрала		ма													
юкарчище	8	защ. ив. I-класен път		иш	Подходящ за месторастенето видов състав				Залесяване		Бележки на таксатора						
олина	9	защ. ив. газопровод		иг	Дървесен вид				Бонитет по местораст.		%		ha		надлесни, общ брой:		
юпяна	11	т.п.б. с ерозията		бе	чб	5			2								неравн. h: от до m
дивечова нива	36	защ. ив. река		ир	зdB	3			-								неравн. D1.3: от до cm
ливада	12	ерозирани земи		ез	гбр	2			-								тревни и храстови видове, %:
двученова ливада	38	г.т. на ск.урв. Терени		су	загл	-			-								
обработв. площ	13	наклон над 20 градуса		нк20	Общи показатели				Технико-икономически показатели								
зрем.склад	18	наклон над 30 градуса		нк30	Склопеност: 0.9				Клас на сортиментност:								
автомобилен път	15	защ. ивица		зз	Състояние: добро [1]				годни над 80% (70% шир.)				1				
дворно място	17	защ. ивица		зз	средно				от 71 до 90% (от 45 до				2				
тросека	19	защ. ивица		зз	лошо				годни до 70% (до 44% шир.)				3				
ювна просека	48	географска култура		гк	Строеж: равномерен				спец. сортимент				%				
тесонепр.голина	20	база инт.стоп.на дивеч		спн	неравномерен [2]				корони				%				
тесонепр.площ	21	ГТценности и традиции		бисд	пълнота: от 0.7 до 1.0				препятствия				%				
жали	22			цт	по състав:				дължина на извозен път				%				
азопровод	96				по възраст: от до				категория на извозен път				1 2 3				
					Схема: x m												

Допълнителна информация:

ОПИСАНИЕ НА МЕСТОРАСТЕНЕТО			ПЛАНИРАНИ МЕРОПРИЯТИЯ												
лесонеприг.:	%	подобласт:	Сев.Б-я	Насока на залесяване					Насока на стопанисване и вид на сечта						
надм.вис.:	700 m	месторастене:	20 m13 c21	ново залесяване	из	ВЪЗБНОВЯВАНЕ				ОТГЛЕЖДАНЕ					
изпожение:	3			възстановяване на гори	из	ПОСТЕПЕННА осемзлителна фаза				пф1 ОСВЕТЛЕНИЕ					
наклон:	22			в зрели гори	из	ПОСТЕПЕННА осветителна фаза				пф2 ПРОЧИСТКА					
Част от релефа:		Богатство:		попъване редици	из	ПОСТЕПЕННА окончателна фаза				пф3 ПРОРЕЖДАНЕ					
плато	1	много бедна	A	за двуетажно насаждение	е	ПОСТЕПЕННО-КОТЛОВИННА				пк по схематичен метод					
падина	2	бедна	B	подпомагане със залесяване	пс	ГРУПОВО-ПОСТЕПЕННА				пг ПРОБИРКА					
падина	3	средно богата	C	подпомагане без залесяване	пб	НЕРАВНОМЕРНО-ПОСТЕПЕННА				пн СЕЛЕКЦИОННА					
склон горна част	4	богата	D	Почвоподготовка:		ЕДИНИЧНО-ИЗБОРНА				еи на 2/3 пъти					
склон долна част	5	Влажност:		ръчни тераси	рт	ГРУПОВО-ИЗБОРНА				ги в нач. на десетилетието					
равнина	6	суха	1	ръчни площадки	рп	в семеносна година				всг в края на					
крайречно:		свежа	2	ръчни дупки	рд	отглеждане на подраста				ов в същите групи					
до 1 m подл.води	7	влажна	3	опростена с разр.5-10 cm	о	ГОЛА за тополата				гт без материален добив					
до 2 m подл.води	8	мокра	4	машинни тераси	мт	ГОЛА за акацията				гак ЗА ТРАНСФОРМАЦИЯ					
до 3 m подл.води	9	Ерозия:		орни пояси с тракторна тяга	от	на сечища				гив СЕЧ за трансформация					
над 3m подл.води	10	степен:		пълна оран с тракторна тяга	по	с площ до				гк ГОЛА за трансформация					
Почвен тип:		вид:		дупки с моторен свредел	дмс	с ширина до				гш ИЗБОРНО проореждане					
алувиална нас.	1	Дълбочина:		дупки с тракторен свредел	дтс	изкореняване на пълновете				ип втори етаж					
алувиална ненас.	2	тв.плитка до 15 cm	1	разрохване под склопа	р	осветл. на културата				ок САНИТАРНА					
блатна наситена	3	плитка 16-30 cm	2	разкъсване на корените	рк	ГЛАВОСЕЧНА				гт ПРИНУДИТЕЛНА					
лесив.чернозем	4	ср.дълбока 31-60 cm	3	Схема x m						кас Кастрене на клони					
глева чернозем	5	дълбока 61-120 cm	4							ип Изсичане на подлеса					
глин. чернозем	6	мн.дълбока над120 cm	5							ик Изсичане на храстите					
об. чернозем	7	Плътност:		1: гори от бб	8: дха	17: лонгози	23: изд. за превръщане				Поддържане на инфрастр.				
смолен. обикн.	8	рохка	1	1.1. 1.2.	9: чужди игл.	18: гори от кс	23.1. бк (перм.) 23.2. бк				(ТЕХНИЧЕСКА)				
сива гор. обикн.	9	уплътнена	2	1.3.	10: буквени гори	18.1. 18.2.	23.3. зdB 23.4. дб (мес.)				за л. просека 1тип				
сива гор. тъмна	10	сбита	3	2: гори от чб	11: термоф. бк	19: гори от гбр	23.5. чр 23.6. гбр				за л. просека 2тип				
сива гор. светла	11	Каменливост:		2.1. 2.2.	11.1.	19.1.	24: гори от акация				за див. овище				
кан.гор.вертикална	14	некаменлива	1	2.3.	12: гори от зdB	20: гори от липи	25: гори от келяв габър				за див. котел				
кан.гор.обикн.	15	слабо каменлива	2	3: гори от см	12.1.	20.1. 20.2.	26: гори от воден габър				за ПП просека				
кан.смолиница	16	средно каменлива	3	3.1. 3.2.	13: семенни дб	21: смесени шир. на много стръмни склонове - явори, пл. ясен, липи	27: орехови култури				за усв. на дърв.				
обикн.жълтозем	18	силно каменлива	4	3.3.	13.1. 13.2.	22: гори от бреза	28: гори от пърнар				Просв. на път				
каф.гор.наситена	19	Механичен състав:		4: об. ела	14: гори от цр		29: гори от конски кестен				Просв. на просека				
каф.гор.ненас.	20	глинеста	1	4.1. 4.2.	14.1.						Осиятл. на див. нива				
тъмн.гор.обикн.	22	песъчливо-глинеста	2	4.3.	15: гори от кdB						Осиятл. на див. ливада				
пл.ливадна	23	песъчлива	3	5: СМИШ-ест.	15.1. 15.2.										
рендзина обикн.	24	глинесто-песъчлива	4	6: бм и чм	16: крайречни										
				5.1. 6.2.	16.1. 16.2.										
				7: клек	18.1. 18.2.										
Основна скала:	пясъчник											година на сечта:			



№	отдел	кад.№
1.	309 в1	14218.312.78



РЕПУБЛИКА БЪЛГАРИЯ

МИНИСТЕРСТВО НА ОКОЛНАТА СРЕДА И ВОДИТЕ

РЕГИОНАЛНА ИНСПЕКЦИЯ ПО ОКОЛНАТА СРЕДА И ВОДИТЕ - ВЕЛИКО ТЪРНОВО

Изх. №3366 (3)/18.12.2024г.

ММК. Т. Копеца

СИДП
ТП „ДГС Габрово“
гр. Габрово, ул. „Минзухар“ № 1
Входящ № *РА 02090/18.12.2024г.*

ДО
ИНЖ. ГЕОРГИ ИВАНОВ АНАСТАСОВ
ДИРЕКТОР НА ТП „ДГС ГАБРОВО“
ГР. ГАБРОВО
УЛ. „МИНЗУХАР“ №1

Относно: План-извлечение за промяна вида и интензивността на сечта в гори, собственост на държавата, стопанисвани от ТП ДГС „Габрово“ в случаите когато ГСП е в процес на изработване

УВАЖАЕМИ ГОСПОДИН АНАСТАСОВ,

Във връзка с Ваше уведомление с вх. №3366/06.12.2024 г. на РИОСВ – Велико Търново за горечитираното план-извлечение, на основание чл. 6а, т. 2 от *Наредба за условията и реда за извършване на оценка за съвместимостта на планове, програми, проекти и инвестиционни предложения с предмета и целите на опазване на защитените зони (Наредбата за ОС, обн., ДВ, бр. 73 от 11.09.2007 г., изм. и доп. ДВ, бр. 106 от 15.12.2021 г.)*, Ви уведомявам следното:

План-извлечение за промяна вида и интензивността на сечта в гори, собственост на държавата, стопанисвани от ТП ДГС „Габрово“ в случаите когато ГСП е в процес на изработване, попада в обхвата на чл. 2, ал. 2 от *Наредбата за ОС*.

План – извлечение (ПИ) е изработено на основание чл. 52б, ал. 8 от *Наредба №8 от 05.08.2011 г. за сечите в горите*.

1. 33 „к“ землище Габрово, общ.Габрово, площ 23,0ха; стопански клас смИШк; функционална категория;специална – Натура 2000/Природен парк, ГВКС2, ГВКС; състав :смърч7, бук3, явор ,бреза, трепетлика, бял бор, възраст 50 г.; пълнота: 0,8.Предложена е насока на стопанисване отглеждане – пробирка с интензивност 15% и просветляване на извозен път.

2.309 „в1“- землище гр. Габрово, общ. Габрово, площ 3,9 ха; стопански клас: ЧБК; функционална категория: специална -ГВКС 2,зелена зона; състав:черен бор6, бял бор2, зимен дъб 1, обикновен габър1, бук, смърч, зелена дугласка,бреза; възраст 55г.; пълнота 0.9; подлес дрян10, пълнота 0,4, Н:4м.Предложена е насока на стопанисване отглеждане-пробирка с интензивност 20% .

Подотдел 33 „к“ попада в границите на защитена територия по смисъла на Закона за защитените територии (ЗЗТ) – **природен парк (ПП) „Българка“**, обявен със Заповед №РД-775/09.08.2002 г. на министъра на околната среда и водите (ДВ, бр. 86/2002 г.).

Подотдел 33 „к“попада в границите на защитени зони (ЗЗ) от мрежата Натура 2000 – **BG0000399 „Българка“** за опазване на птици и местообитания по чл. 6, ал. 1, т. 1-4 от Закона за биологичното разнообразие, обявена със Заповед №РД-848/08.11.2013 г. на министъра на околната среда и водите (ДВ, бр. 104/2013 г.), изменена и допълнена със Заповед №РД-281/31.03.2021 г. на министъра на околната среда и водите (ДВ, бр. 45/2021 г.) .), изменена и допълнена със Заповед №РД-643/19.07.2024 г. на министъра на околната среда и водите (ДВ, бр. 69/2024 г.) .

Реализацията на ПИ **не противоречи** на режима на ПП „Българка“, определен в чл. 31 от ЗЗТ.

Горскостопанските дейности са съгласувани от Дирекция на Природен парк (ДПП) „Българка“ със становище с изх. №ДПП02-00421/16.12.2024 г., което прилагам за **сведение и съобразяване**.

Реализацията на ГСП е **допустима** спрямо режима на дейностите в ЗЗ BG0000399 „Българка“, определен със заповедите за обявяване и за изменение и допълнение.

В подотдел: 33 „к“ не е определено природно местообитание, предмет на опазване в ЗЗ.

Горски типове природни местообитания се стопанисват в съответствие с разпоредбите на глава четвърта и глава шеста от Наредба №8 от 05.08.2011 г. за сечите в горите (ДВ, бр. 64 от 2011 г.) и за тях е задължително прилагането на „Система от режими и мерки за стопанисване на горските типове местообитания от приложение №1 от Закона за биологичното разнообразие“ утвърдена от изпълнителния директор на Изпълнителната агенция по горите. В тази връзка, за подотдели: **33 „к“, Ви обръщам внимание, че следва:**

1. Да се толерират широколистните дървесни видове от състава на насаждението, главно бука и неговия спътник явора с цел подготовка на същото за трансформация.

2. Да се формират буферна ивица около водните течения с ширина не по-малко от 15 м, в която да не се извеждат сечи, освен премахване на паднали и пречупени дървета, да не се планират и изграждат надлъжни извозни пътища и складове за дървесина, включително временни. Ивиците да се маркират на терена, преди започване на сечите.

3. Да се формира буферна ивица (в радиус 20 м) до извори, кладенци, кантажи, водопои и други водоизточници ако са налични, в която да не се извеждат сечи, освен премахване на единични сухи и/или паднали дървета. Ивицата да се маркира на терен.

4. Да се запазят и отглеждат всички горскоплодни дървета, с цел запазване на хранителна база за кафява мечка.

5. При планиране на пътищата и инфраструктурата да се запази максимално целостта на ландшафта. Да не се допускат дълбоки изкопи и насипи при направа на горски пътища.

Обръщам Ви внимание на следното:

Пълнотата на насаждението след провеждане на отгледни сечи не се допуска да бъде по-малка от 0,7.

Така описаното план-извлечение не очертава рамка за бъдещо развитие на инвестиционни предложения, които да бъдат отнесени към някоя от позициите на Приложение №1 към чл. 92, т. 1, както и Приложение №2 към чл. 93, ал. 1 от Закона за опазване на околната среда (ЗООС). Предвидените дейности не попадат в обхвата на чл. 85, ал. 1 и ал. 2 от ЗООС, както и в хипотезите на чл. 2, ал. 1 и ал. 2 от Наредбата за условията и реда за извършване на екологична оценка на планове и програми. В тази връзка, няма основание да се изисква провеждане на регламентираните в Глава шеста от ЗООС процедури по екологична оценка (ЕО).



С оглед гореизложеното, отчитайки **местоположението** (в границите на защитени зони от мрежата Натура 2000) и **характера** (отглеждане на горски насаждения, съгласно законодателството за горите, включващо и прилагане на изискванията за устойчиво стопанисване на горите в Натура 2000) на заявеното ПИ, при реализацията ѝ **няма вероятност от отрицателно въздействие** върху 33 BG0000399 „Българка“ , по отношение на:

- Пряко или косвено унищожаване, увреждане или фрагментиране на природни местообитания и местообитания на видове, предмет на опазване;
- Трансформация на местообитания на видове, безпокойство или прогонване на видове, предмет на опазване;
- Нарушаване целостта и целите на опазване на защитената зона;
- Нарушаване кохерентността между съседни защитени зони;
- Въздействие на предложените дейности, причинено поотделно или във взаимодействие с други ИП/ППП.

В тази връзка на основание чл. 2, ал. 2 от *Наредбата за ОС*, Ви уведомявам, че за така заявеното ПИ, **преценката** на компетентния орган е, че **не е необходимо провеждане на процедура по реда на Глава втора от Наредбата за ОС**.

Настоящото писмо се отнася само за заявените параметри на ПИ и не отменя необходимостта от получаване на съгласувания или разрешителни, предвидени в други закони и подзаконовни нормативни актове.

При всички случаи на промяна в параметрите на ПИ или на някои от обстоятелствата, при които е издадено настоящото писмо, възложителят е длъжен да уведоми незабавно компетентния орган за промените.

Приложение: Копие на становище на ДПП „Българка“ с изх. №ДПП02-00421/16.12.2024 г.

ДИРЕКТОР
НА РИОСВ-ВЕЛИКО ТЪРНОВО:

ИНЖ. МАЯ РАДЕВА



5002 гр. Велико Търново, бул. "Никола Габровски" № 68, п.к.11
Тел: (+359 62) 620 358, Факс: (+359 62) 623 784
e-mail: riosvt-vt@riosvt.org, www.riosvt.org





МИНИСТЕРСТВО НА ЗЕМЕДЕЛИЕТО И ХРАНИТЕ
ИЗПЪЛНИТЕЛНА АГЕНЦИЯ ПО ГОРИТЕ
ДИРЕКЦИЯ НА ПРИРОДЕН ПАРК „БЪЛГАРКА“

5300 Габрово, ул. Чардафон №91, тел: 066 80 88 57; e-mail: dppbulgarka@abv.bg; www.ppbulgarka.net

Изх.№ ДПП02-00421/16.12.2024 г.

ДО
ИНЖ. МАЯ РАДЕВА
ДИРЕКТОР НА РИОСВ
ГР. В. ТЪРНОВО

Относно: Ваш №3366(1)/09.12.2024 г. с искане за становище за съгласуване или несъгласуване на предвидените горскостопански мероприятия в План-извлечение за горски територии, държавна собственост в района на дейност на ТП ДГС „Габрово“

УВАЖАЕМА ГОСПОЖО РАДЕВА,

След проверка на приложените документи изразяваме следното Становище относно приложената документация:

Имот с идентификатор 14218.240.31 (подотдел 33,к“) в землището на гр. Габрово, общ. Габрово, включен в План-извлечение за горски територии, държавна собственост в района на дейност на ТП ДГС „Габрово“, е горска територия, попадаща в границите на природен парк „Българка“, гр. Габрово, обявен със Заповед № РД-775/09.08.2002 г. на министъра на околната среда и водите, за който все още няма влязъл в сила План за управление. Имотът попада и в ЗЗ ВГ0000399 „Българка“ за опазване на дивите птици, природните местообитания и на дивата флора и фауна, обявена със Заповед № РД-848/08.11.2013 г. на министъра на околната среда и водите, изменена и допълнена със Заповед № РД-281/31.03.2021 г. на министъра на околната среда и водите.

За имота няма допълнително въведени със Заповедта за обявяване на природен парк „Българка“ и Заповедта за обявяване на ЗЗ ограничения и/или изисквания, свързани с управлението, стопанисването и ползването на горската територия, извън определените със Закона за горите и подзаконовите нормативни документи по прилагането му.

При маркиране и провеждане на сечите да се спазват изискванията на Наредба № 8 за сечите в горите, на Наредба № 1 за контрола и опазването на горските територии и на Системата от режими и мерки за стопанисване на горските типове местообитания от Приложение № 1 от Закона за Биологичното разнообразие (утвърдена на основание чл.4, ал.1, т.2 от Наредба № 8/05.08.2011 г. за сечите в горите) от инж. Бисер Дачев – изпълнителен директор на Изпълнителна агенция по горите, *в случай, че в имота има развито природно местообитание. При маркиране на подлежащите за сеч дървета, стриктно да се спазват правилата, регламентирани за съответния вид сеч, като с предимство се запазват по-старите дървета, такива с хралупи, гнезда и други, отговарящи на критериите на „биотопни“ дървета.*

В случай на планиране и проектиране на горски пътища, в това число на временни извозни тракторни пътища и/или късометражни въжени линии и временни складове, за които е предвидено да преминават и през чужди имоти, преди изграждането им собствениците на имота и лицата, ангажирани с изпълнението на горскостопанската програма, следва да спазват и изпълняват изискванията на Закона за горите и разписаните процедури в Наредба №

5/31.07.2015 г. за строителството в горските територии без промяна на предназначението. Изграждането на нови извозни пътища да е съобразено с наклона на терена, като с цел недопускане на силно ерозивни процеси, при проектирането им трасетата да се залагат успоредно на хоризонталите, а не перпендикулярно на тях.

Правото на ползване и преминаване на товарните и пътните превозни средства по горските и селскостопански пътища до съответната горска територия да се осъществява от собствениците на имота и лицата, ангажирани с изпълнение на горскостопанската програма, след получаване на писмено съгласуване със собствениците на засегнатите чужди имоти и при спазване на изискванията на Глава седма от Закона за горите и Раздел I на Глава трета от Наредба № 1/30.01.2012 г. за контрола и опазването на горските територии, в това число и на указанията и изискванията на компетентните държавни органи.

Да се опазват от повреди съоръженията и маркировките на туристическата инфраструктура на природния парк.

Изхождайки от приложените към План-извлечението документи – предложените насоки на стопанисване са съобразени с разпоредбите на Наредба № 18/07.10.2015 г. за инвентаризация и планиране в горските територии и са **допустими** за осъществяването им на територията на Природен парк „Българка“ при спазване на регламентираните законови изисквания, като от компетенциите на Регионална дирекция по горите – гр. Велико Търново е да утвърди предложените насоки на стопанисване и допустимия размер на ползване в имот с идентификатор 14218.240.31 в землището на гр. Габрово, общ. Габрово.

Настоящото Становище е валидно само в случай, че вписаните в таксационните описания данни и характеристики за попадащите в имота насаждения, отговарят на действителното им теренно състояние.

С уважение,

ИНЖ. ЛИЛЯНА РАЙКОВА
Директор на ДПП „Българка“





ОБЯСНИТЕЛНА ЗАПИСКА

ЗА ОПРЕДЕЛЯНЕ НА НАСОКАТА ЗА СТОПАНИСВАНЕ И ВИДА НА СЕЧТА В НАСАЖДЕНИЯТА - ДЪРЖАВНА ГОРСКА ТЕРИТОРИЯ В РАЙОНА НА ДЕЙНОСТ НА ТП ДГС ГАБРОВО ПРЕЗ 2025 г. В СЛУЧАИТЕ, КОГАТО НЯМА УТВЪРДЕН ГОРСКОСТОПАНСКИ ПЛАН

Горскостопанският план на ТП ДГС Габрово е в процес на изработване, което е възложено с Договор № 6/21.06.2024 г. за извършване на инвентаризация на горските територии и изработване горскостопански карти, план за ловностопански дейности и за дейностите по опазване от пожари, горскостопански план за горските територии – държавна собственост в района на дейност на ТП ДГС Габрово с изпълнител фирма „Призма инфо“ ЕООД гр. София.

Предложените насоки за стопанисване със съответните видове сечи в насажденията, описани в настоящото план – извлечение са съгласувани с фирма „Призма инфо“ ЕООД, на която е възложено изработването на горскостопанския план за периода 2025 – 2035 год. и подотделите в него са записани с новите букви.

Предложени са насоки на стопанисване – възобновяване и отглеждане със съответните сечи, както следва:

1. 33 „к” землище Габрово, общ.Габрово, площ 23,0ха; стопански клас смИШк; функционална категория;специална-ГВКС2, ГВКС; състав ;смърч7,бук3,явор,бреза,трепетлика,бял бор, възраст 50г.;пълнота:0,8.Предложена е насока на стопанисване отглеждане –пробирка с интензивност 15% и просветляване на извозен път.

2.309 „в1”- землище гр. Габрово, общ. Габрово, площ 3,9 ха; стопански клас: ЧБК; функционална категория: специална -ГВКС 2,зелена зона; състав:черен бор6, бял бор2, зимен дъб 1, обикновен габър1, бук, смърч, зелена дугласка,бреза; възраст 55г.; пълнота 0.9; подлес дрян10, пълнота 0,4, Н:4м.Предложена е насока на стопанисване отглеждане-пробирка с интензивност 20% .

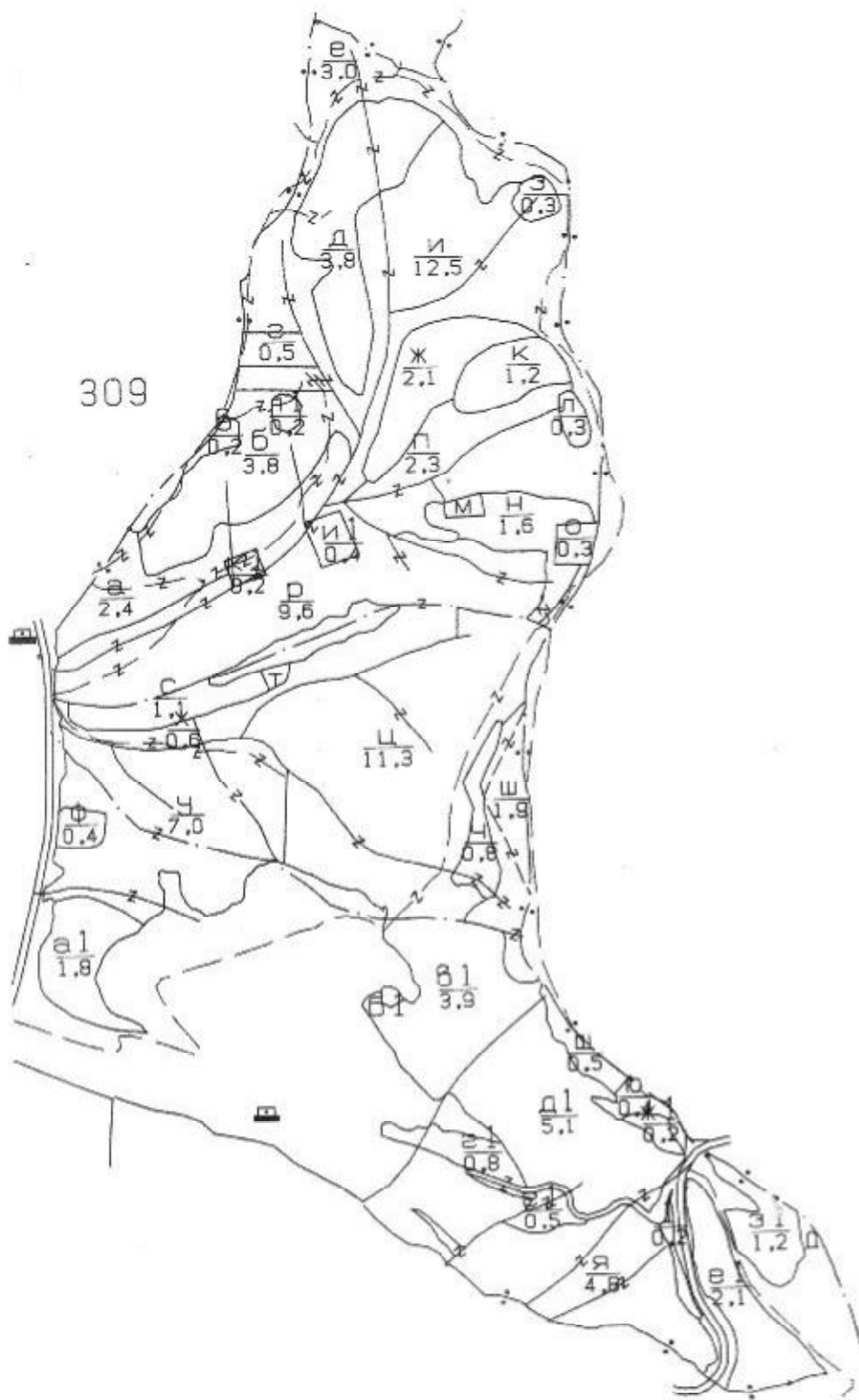


ИНЖ. НИКОЛАЙ РУСЕВ
Зам.директор на ТП „ДГС ГАБРОВО“

ТК/ДГС

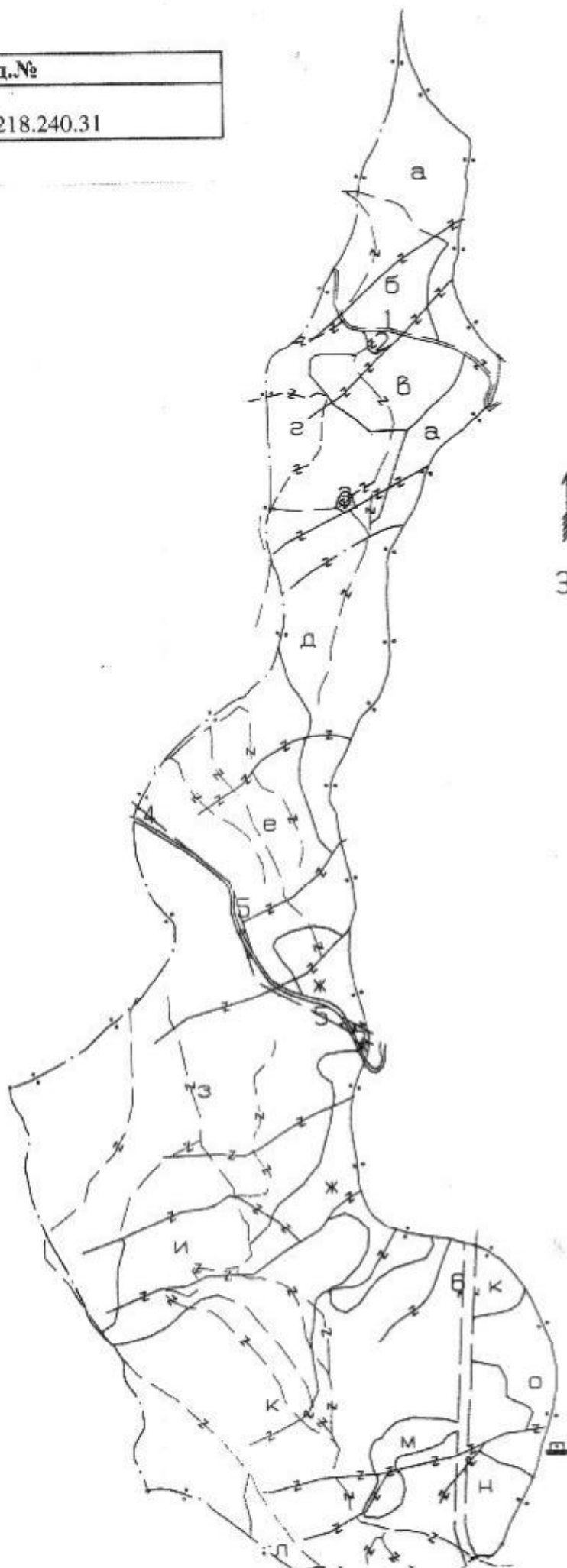
№	отдел	кад.№
1.	33 к	14218.240.31





№	отдел	кад.№
1.	309 в1	14218.312.78

№	отдел	кад.№
1.	33 к	14218.240.31



ПРОТОКОЛ

Днес, 26.02.2025г. комисия, действаща на основание §3, ал.4 от Наредба №8/05.08.2011г. за сечите в горите и Заповед № 288/01.11.2022г. на Директора на РДГ-Велико Търново в състав:

Председател: инж. Красимир Дончев Илиев – гл.експерт при РДГ-Велико Търново

Членове:

1.инж. Георги Минчев– гл.експерт при РДГ-Велико Търново

2.инж. Николай Русев – зам.директор на ТП „ДГС Габрово”– град Габрово

се събра, за да разгледа заявление с вх.№ РДГ05-13531/20.12.2024г. от инж. Георги Анастасов - Директор на ТП „ДГС Габрово”– град Габрово за провеждане на отгледни сечи в отдели 33- нов подотдел „к” (стар „р”, „с”, „т”, „ш”, „щ”, „ю”, „я”), отдел 309- пов подотдел „в1” (стар „ц”, „м1”, „б1”, „к1”, „и1”) землище Габрово и

к о н с т а т и р а :

Данни по ГСП – 2024 год. в процес на утвърждаване

№	Отдел / подотдел	Землище	Площ, ха	Функция	Състав по ГСП	Възраст	Пълнота	Бон.
1.	309"в1"	Габрово	3,9	Специална, зелена зона ГВКС	Ч66,662,злб1,гб р1,бк,см,згл,б рз,дрн	55 90 50 30	0,9	2,2,4,3
2.	33 „к“	Габрово	23	Специална, ПП „Българка”, Натура 2000	см7,бк3,яв,брз,т рп,бб	50	0,8	1,2

След разглеждане на заявлението и приложените документи към него комисията

ПРЕДЛАГА:

На основание чл. 526, ал.8 от Наредба № 8 от 05.08.2011г. за сечите в горите и във връзка с параграф 1, т.56 от допълнителните разпоредби на ЗГ за:

1. За отдел 33, подотдел „к“, площ 23ха, землище Габрово да се планира насока отглеждане/пробирка с интензивност 15%;

2. За отдел 309, подотдел „в1“, площ 3,9ха, землище Габрово да се планира насока отглеждане/пробирка с интензивност 20%;

Настоящият протокол се изготви в два еднообразни екземпляра по един за всяка от страните.

Комисия:

Председател:..... /инж. К.Илиев/

Членове:

1..... /инж. Г.Минчев/

2..... /инж. Н.Русев/