



Образец по чл. 52, ал. 2 и ал.3 от НСГ,
 по чл. 52а, ал. 3, т.1 от НСГ и
 по § 3, ал. 3, т. 1 от ПЗР на НСГ
 1462
 05.02.2025

ИЗПЪЛНИТЕЛНА АГЕНЦИЯ ПО ГОРИТЕ

Проверил: СМ
 ИАГ/РДГ В. Иванов
инж. Осен Иванов експерт
 (име, фамилия, длъжност)
 Дата: 31.01.2025 год.

Одобрявам: СМ
 ИАГ/РДГ В. Иванов
инж. Осен Иванов експерт
 (име, фамилия, длъжност)
 Дата: 05.02.2025 год.

ПЛАН-ИЗВЛЕЧЕНИЕ

по чл.52 ал.2 и ал.3, чл.52а ал. 3, т. 1 и § 3, ал. 3, т. 1 от Наредба 8 за сечите в горите


2025 год.

в гори, собственост на н а с л. на Пенчо Иванов Семов
 (държавата, община, юридическо лице, физическо лице)

Община/ДГС/ДЛС гр. Габрово

ПРЕДСТАВИЛ:
 собственик/ упълномощен представител
 инж. Илко Русев, гл. лесовъд
 (ведомство, име, фамилия, длъжност)
 Дата: 20.01.2025 год.

ИЗГОТВИЛ:
 инж. Илко Русев-
 (подпис, име, фамилия, длъжност, местоработи)
 № и дата на удостоверение за упражняване на лесовъдска практика: 7582/2012 г.



Указания за съставяне на план-извлечението:

1. План-извлечението се изготвя от физическо лице, вписано в публичния регистър на ИАГ по чл. 235 от ЗГ за дейността „изработване на горскостопански планове и програми и инвентаризацията на горските територии”.
2. План-извлечението се съставя отделно за всеки вид собственост по данните от лесоустройствените проекти, горскостопанските планове и програми при спазване НСГ.
3. Когато в състава на насаждението участват повече от един дървесен вид, разпределението на площта, запаса и размера на ползването по обем се посочват за всеки дървесен вид на отделен ред.
4. Колони № 3 и № 4 не се попълват за държавните гори.
5. Предложението за промяна на вида на сечта/насоката на стопанисване се подава в съответната регионална дирекция по горите, придружено с план-извлечението, обяснителна записка, а за случаите когато предлаганата сеч ще се провежда в част от насаждението и скица.
6. Протоколът на комисията по § 3, ал. 6 или чл.52а, ал.6 от НСГ и решението или становището на МОСВ по §3, ал. 7 или чл. 52а, ал.7 от НСГ се прилагат към план-извлечението и стават неразделна част от него, след което план-извлечението се одобрява по реда на § 3, ал.4 или чл. 52а, ал. 4от НСГ.
7. Когато горскостопанския план или програма е в процес на изработване, план-извлечението се съгласува с лицето, на което е възложено изработването на съответния план или програма.
8. Одобреното план-извлечение е неразделна част от съответния лесоустройствен проект, горскостопански план или програма.

ОБЯСНИТЕЛНА ЗАПИСКА

от

инж. Илко Петров Русев - лицензиран лесовъд
/УЧЛП 7582/2012 г. /

Относно: Установено насаждение с влошено здравословно състояние в следствие на абиотични фактори в имот с идентификатор 14218.141.33 /отдел 304 „н“/ по КККР на гр. Габрово, собственост на наследниците на Пенчо Иванов Семов.

За отдел 304 „н“ попадащ в поземлен имот с идентификатор 14218.141.33, собственост на насл. на Пенчо Иванов Семов, възстановен по ЗВСГЗГФ е изготвена ГСП и утвърдена със Заповед РД13-246/31.07.2023

Съгласно изготвеното и приложено към програмата таксационно описание за отдел 304, подотдел „н“ е предвидено извеждането на възобновителна сеч, групово-постепенна с интензивност 25%.

Във връзка с приключилата сеч в отдела е извършен оглед на терен и издаден протокол за освидетелстване №0792795/09.01.2025 г. като се установи следното:

- в отдел 304 "н" е изведена предвидената ГСП от 2023 г. възобновителната сеч - групово-постепенна с интензивност 25%., като след приключване на сечта в следствие на абиотични фактори –падналия мокър сняг в края на годината в имота има повреди от снеголом/вал с наличие на дървета с пречупени клони и корони, както и изкоренени дървета 53 бр. с приблизително 50 куб. м стояща маса., съгласно приложената сортиментна ведомост.


Предвид гореизложените констатации и с цел подобряване на здравословното състояние на насаждението предлагам в отдел 304 н" да се изведе принудителна сеч с интензивност 5% .

За имота има издаден сигнален лист №255221/20.01.2025 г.

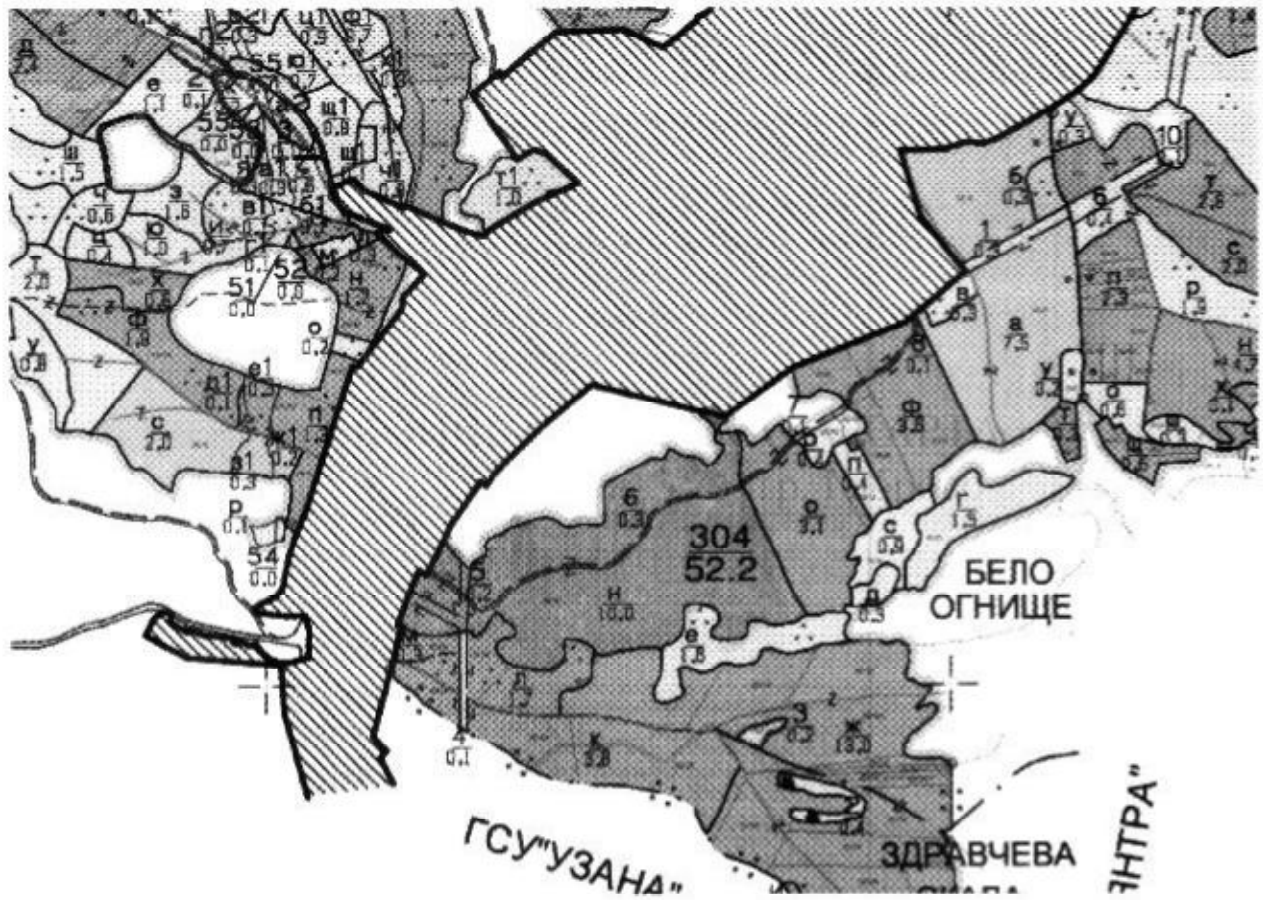
Приложение: Карта от ЛУП на ДГС-Габрово.

Изготвил:

/инж. И. Русев/



КОПИЕ ОТ ГОРСКАТА КАРТА
на ЛУП на ДГС- гр. Габрово



Свидетелство № 7302/10.08.2012 г.

ИЗПЪЛНИТЕЛНА АГЕНЦИЯ ПО ГОРИТЕ

СИГНАЛЕН ЛИСТ № 255221 / въведен на 20.01.2025г.
за открити вредители, болести и други повреди в горските територии


1. РДГ Велико Търново
2. ДГС Габрово
3. Област **Габрово**, Община **Габрово**, землище гр.Габрово
4. Собственост на горската територия: **Частна собственост**
5. Отдел "304" подотдел "п", имот "14218.141.33" с площ **100 дка**, година на ЛУП/ГСП/Програма **2023**
6. Вид на вредителя, заболяването или повредата: **Снеголом и Снеговал (шир)**
7. Класификация на повредата: **Абиотични повреди по широколистни видове**
8. Засегнат дървесен вид: **гбр,бк,зб,ли**
9. Засегната площ в дка според степента на увреждане: **10.000 дка**, от които
 - слабо (до 25%): **10 дка (5%)**
 - средно (26%-60%):
 - силно (над 61%):
10. Забележка:
11. Има ли подаден сигнал от външно лице, съгл. чл.11 от Наредба №9: **Не**
12. Необходимост от допълнително обследване от ЛЗС/РГД: **Не**

Дата на откриване: **19.01.2025**

Дата на сигнала: **20.01.2025**

Подад сигнала: **Илко Русев, лицензиран лесовъд**

(трите имена, длъжност и полtico)



ИЗПЪЛНИТЕЛНА АГЕНЦИЯ ПО ГОРИТЕ

РЕЗУЛТАТИ ОТ ЛЕСОПАТОЛОГЧНО ОБСЛЕДВАНЕ ЗА НАПАДЕНИЕ ОТ ВРЕДИТЕЛИ, БОЛЕСТИ
И ДРУГИ ПОВРЕДИ И НЕОБХОДИМИ ЛЕСОЗАЩИТНИ МЕРОПРИЯТИЯ

№ 86596 / въведено на 20.01.2025г. /

1. РДГ Велико Търново
2. ДГС Габрово
3. Област **Габрово**, Община **Габрово**, землище **гр.Габрово**
4. Собственост на горската територия: **Частна собственост**
5. Отдел "**304**" подотдел "**н**", имот "**14218.141.33**" с площ **100 дка**, година на ЛУП/ГСП/Програма: **2023**
6. Таксационно описание: вид на подотдела **издънково насаждение**; надморска височина **500м**; тип месторастене **М-I-3 CD-2**; изложение **Северо-запад**; състав **гбр,бк,зdb,лп**; участие **съответно 6,2,1,1**; възраст **90 години**; пълнота **0.6**; височина **17,21,19,23м**; диаметър **22,28,28,32см**; бонитет **2,1,1,3**; семенна база - **НЕ**; гори във фаза на старост - **НЕ**; в зони по Натура 2000 - **НЕ**; сертификация - **НЕ**
7. Метод на обследване: **Маршрутно**
8. Вид на вредителя, заболяването или повредата: **Снеголом и Снеговал (шир)**
9. Класификация на повредата: **Абиотични повреди по широколистни видове**
10. Засегнат дървесен вид: **гбр,бк,зdb,лп**
11. Засегнатата площ в дка според степента на увреждане: **10 дка**, от които
 - слабо (до 25%): **10 дка (5%)**
 - средно (26%-60%):
 - силно (над 61%):
12. Поредна година: **1**
13. Характер на нападението: **Неравномерно** при **Ново** разиространение
14. Провеждано ли е лесозащитно мероприятие: през миналата година **НЕ**; през настоящата година **НЕ**
15. Ако е провеждано мероприятие, какво е: **не са провеждани мероприятия**
16. Забележка:
17. Необходими мероприятия (дка): **няма** въздушно пръскане, **няма** наземна химична борба, **няма** механична борба, **няма** биологична, **няма** интегрирана борба, **10 дка** санитарни и принудителни сечи
18. За подотдела има ли вече издадени: план-извлечение **няма**; предписание **няма**; инвентаризационен опис **няма**;
19. Позволително за санитарна/принудителна сеч - №.....
20. ПРЗ с активно вещество **не е предвидено**; примерен ПРЗ **не е предвиден** с доза **0** гр/мл; Адювант **не е предвиден**, доза **0** гр/мл; Брой третириания **0**
21. Срок/период за провеждане на мероприятието: -

Дата на обследване: **20.01.2025**Име и длъжност: **Илко Русев, лицензиран лесовъд**
(трите имена, длъжност и подпис)

Дата на проверка:

Име и длъжност:
(трите имена, длъжност и подпис)

Дата на предписание/протокол:

Име и длъжност:
(трите имена, длъжност и подпис)



РЕПУБЛИКА БЪЛГАРИЯ
МИНИСТЕРСТВО НА ОКОЛНАТА СРЕДА И ВОДИТЕ
РЕГИОНАЛНА ИНСПЕКЦИЯ ПО ОКОЛНАТА СРЕДА И ВОДИТЕ - ВЕЛИКО ТЪРНОВО

Изх. №286/17/24.01.2025 г.

ДО
ИНЖ. ИЛКО ПЕТРОВ РУСЕВ
ГР. ГАБРОВО
УЛ. „БРЯНСКА“ №28 А

Относно: *План-извлечение на имот с идентификатор 14218.141.33 по КК и КР на гр. Габрово, общ. Габрово*

УВАЖАЕМИ ГОСПОДИН РУСЕВ,

Във връзка с Ваше уведомление с вх. №286/22.01.2025 г. на РИОСВ – Велико Търново за „План-извлечение на имот с идентификатор 14218.141.33 по КК и КР на гр. Габрово, общ. Габрово“, на основание чл. 6а, т. 2 от *Наредба за условията и реда за извършване на оценка за съвместимостта на планове, програми, проекти и инвестиционни предложения с предмета и целите на опазване на защитените зони (Наредбата за ОС, обн. ДВ, бр. 73 от 11.09.2007 г., изм. и доп. ДВ, бр. 106 от 15.12.2021 г.)*, Ви уведомявам следното:

План – извлечение на имот с идентификатор 14218.141.33 по КК и КР на гр. Габрово, общ. Габрово попада в обхвата на чл. 2, ал. 2 от Наредбата за ОС.

План-извлечение е изработено на основание чл. 52, ал. 2 и ал. 3, чл. 52 а, ал. 3, т. 1 и § 3, ал. 3, т. 1 от Наредба №8 от 05.08.2011 г. за сечите в горите в гори, собственост на наследници на Пенчо Иванов Семов.

План-извлечението обхваща поземлен имот с идентификатор 14218.141.33 по КК и КР на гр. Габрово, община Габрово, с площ от 135,154 дка, трайно предназначение на територията – „Горска“ и начин на трайно ползване – „Широколистна гора“, със следните таксационни характеристики:

подотдел 304 „н“ с площ 100,00 дка, стопански клас ГВП; група гори – издънкови за превръщане; видове гори – издънкови широколистни гори; функционална категория: специална - зелена зона; произход семенен естествен.

Предложена е насока за стопанисване – възобновяване, принудителна сеч, допустим размер на ползване – до 5% .

За имота има утвърдена ГСП със Заповед №РД13-246/31.07.2023 г. на директора на РДГ Велико Търново.

За имота има по подаден сигнален лист №255221/19.01.2025 г. , приложен е снимков материал и сортиментни ведомости.

План-извлечението **не попада** в границите на защитена територия по смисъла на Закона за защитените територии (ЗЗТ).

План-извлечението **не попада** в границите на защитени зони (ЗЗ) от мрежата Natura 2000. Най-близко разположената ЗЗ е BG0000610 „Река Янтра“ за опазване на местообитания по чл. 6, ал. 1, т. 1 и 2 от Закона за биологичното разнообразие, обявена със Заповед №РД-401/12.07.2016 г. на министъра на околната среда и водите (ДВ, бр.

62/2016 г.), изм. и доп. със Заповед №РД-1068/07.11.2022 г. на министъра на околната среда и водите (ДВ, бр. 90/2022 г.), която се намира на отстояние 0,09 км.

С така описаното план-извлечение не се очертава рамката за бъдещо развитие на инвестиционни предложения, които да бъдат отнесени към някоя от позициите на Приложение №1 към чл. 92, т. 1 и Приложение №2 към чл. 93, ал. 1 от Закона за опазване на околната среда (ЗООС). Изменението на програмата не попада в обхвата на чл. 85, ал. 1 и 2 от ЗООС, както и в хипотезите на чл. 2, ал. 1 и 2 от Наредбата за условията и реда за извършване на екологична оценка на планове и програми. Предвид това, за конкретното план-извлечение, няма основание за провеждане на регламентираната в Глава шеста от ЗООС процедура по екологична оценка (ЕО).

С оглед гореизложеното, отчитайки местоположението (извън границите на защитени зони от мрежата Natura 2000) и характера (принудителна сеч на горски насаждения, съгласно законодателството за горите) на заявеното план-извлечение, при реализацията му няма вероятност от отрицателно въздействие върху близко разположените 33 от мрежата Natura 2000, по отношение на:

- Пряко или косвено унищожаване, увреждане или фрагментиране на природни местообитания и местообитания на видове, предмет на опазване;
- Трансформация на местообитания на видове, безпокойство или прогонване на видове, предмет на опазване;
- Нарушаване целостта и целите на опазване на защитената зона;
- Нарушаване кохерентността между съседни защитени зони;
- Въздействие на предложените дейности, причинено поотделно или във взаимодействие с други ИП/ППП.

В тази връзка, на основание чл. 2, ал. 2 от Наредбата за ОС, Ви уведомявам, че за така заявеното план-извлечение, преценката на компетентния орган е, че не е необходимо провеждане на процедура по реда на Глава втора от Наредбата за ОС.

Настоящото писмо се отнася само за заявените параметри на план-извлечението и не отменя необходимостта от получаване на съгласувания или разрешителни, предвидени в други закони и подзаконовни нормативни актове.

При всички случаи на промяна в параметрите на план-извлечението или на някои от обстоятелствата, при които е издадено настоящото писмо, възложителят е длъжен да уведоми незабавно компетентния орган за промените.

ДИРЕКТОР
НА РИОСВ – ВЕЛИКО ТЪРНОВО:

ИНЖ. МАЯ РАДЕВА





ИЗПЪЛНИТЕЛНА АГЕНЦИЯ ПО ГОРИТЕ
РЕГИОНАЛНА ДИРЕНЦИЯ ПО ГОРИТЕ Велико Търново

ПРОТОКОЛ за освидетелстване на сечище № 0792795

Към разрешително за сеч № 0755094/14.01.2024 год.

Днес: **09.01.2025** год., на основание чл. 109 от Закона за горите се състави настоящият констативен протокол от:

в присъствието на:

1. След съвместно обхождане и проверка на сечището в Община: **Габрово**;

землище: **Габрово**; Отдел: **304**; Подотдел: **н**; Кад. № **14218.141.33**;

собственост на: **физ. лица**, и на всички документи

за сечта и добива на материалите констатира:

Площ по разрешително за сеч (ха): **7.500** | Сечта е проведена на площ (ха): **7.500**

№	Категория дървесина	Дървесен вид	Лежаща маса в куб. м.			
			По разрешително за сеч	Действително отсечено	Наличност в сечището	Налично на временен склад
1.	Едра	Бук	12.0			
		Зимен дъб	18	8.71		
		Липа	8	4.56		
2.	Средна	Бук	1.0			
3.	Дребна	---	---	---	---	---
4.	Дърва	Бук	29.6	42.60		
		Габър	88.2	88.20		
		Зимен дъб	50.9	66.29		
		Липа	23	29.39		
		Цер	29.2	29.20		
5.	Вършина	---	---	---	---	
Общо количество:			259.9	268.95		

Налични неотсечени маркирани стъбла : **Не**

Разликите между количествата и категориите дървесина, по разрешително за сеч и фактически добити в повече или в по-малко се дължат на следното: **В отдела има повреди от снеголом-пречупени и изкоренени дървета от бк, гбр и здб в размер на около 30 пл. куб. м.**

2. При сечта и извоза на дървесина са допуснати следните нарушения на Закона за горите:

3. Провеждането на сечта и почистването на сечището е извършено според определения начин в технологичния план и разрешителното за сеч: **Задоволително**

4. За допуснатите нарушения е съставен акт за установяване на административно нарушение № / на:

5. За подобряване състоянието на насаждението в срок до: следва да се проведът следните мероприятия:

Съставил:

.....

Присъствал:

.....













СОРТИМЕНТНА ВЕДОМОСТ

Образец по чл. 50, ал. 14
от Наредбата за сечите в горите
Приключил маркирането на дата 20.01.2025 г.
Вид на сечта: принудителна 10%

за изчисляване на обема и категориите на маркираната дървесина в пл. куб. м.

имот №: 141.33

подотдел н.

отдел 304.

землище: Габрово.

Община: Габрово.

собственост на насл. на Пенчо Иванов Семов

Дървесен вид: габър изд. естес.
Среден диаметър: 26 см
Средна височина: 17,0 м
Средна дължина на короната 25%
ВИСОЧИНЕН РАЗРЕД 16

Брой стъбла	Обем на стъбла				Едра строителна дървесина				Средна строителна				Дребна	Общо 9+13+14	Дърва годни	Общо с негодни	Отпад	Кора	Всичко			К Л О Н И			Стоящо с клони
	Годни	Негодни	Годни	Негодни	Ia клас	I клас	II клас	III клас	IV клас	V клас	VI клас	Общо							Общо	Общо	Общо	Общо	Общо	Дребна	
1	2	3	4	5	6	7	8	9	10	11	12	13	14	15	16	17	18	19	20	21	22	23	24	25	
12	0	1	0.00	0.08	-	-	-	-	-	-	0.08	-	-	-	-	0.08	-	-	0.08	-	0.08	0.01	0.09	0.17	
14	0	2	0.00	0.24	-	-	-	-	-	-	0.24	-	-	-	-	0.24	-	-	0.24	-	0.24	0.02	0.26	0.50	
18	0	3	0.00	0.63	-	-	-	-	-	-	0.63	-	-	-	-	0.63	-	-	0.63	-	0.63	0.06	0.69	1.32	
20	0	3	0.00	0.78	-	-	-	-	-	-	0.78	-	-	-	-	0.78	-	-	0.78	-	0.78	0.08	0.86	1.64	
22	0	4	0.00	1.28	-	-	-	-	-	-	1.28	-	-	-	-	1.28	-	-	1.28	-	1.28	0.13	1.41	2.69	
24	0	6	0.00	2.34	-	-	-	-	-	-	2.34	-	-	-	-	2.34	-	-	2.34	-	2.34	0.23	2.57	4.91	
26	0	6	0.00	2.76	-	-	-	-	-	-	2.76	-	-	-	-	2.76	-	-	2.76	-	2.76	0.28	3.04	5.80	
28	0	3	0.00	1.59	-	-	-	-	-	-	1.59	-	-	-	-	1.59	-	-	1.59	-	1.59	0.16	1.75	3.34	
30	0	3	0.00	1.83	-	-	-	-	-	-	1.83	-	-	-	-	1.83	-	-	1.83	-	1.83	0.18	2.01	3.84	
32	0	3	0.00	2.10	-	-	-	-	-	-	2.10	-	-	-	-	2.10	-	-	2.10	-	2.10	0.21	2.31	4.41	
34	0	4	0.00	3.16	-	-	-	-	-	-	3.16	-	-	-	-	3.16	-	-	3.16	-	3.16	0.32	3.48	6.64	
36	0	3	0.00	2.37	-	-	-	-	-	-	2.37	-	-	-	-	2.37	-	-	2.37	-	2.37	0.24	2.61	4.98	
46	0	1	0.00	0.79	-	-	-	-	-	-	0.79	-	-	-	-	0.79	-	-	0.79	-	0.79	0.08	0.87	1.66	
Общо за маркираната площ 10 ха:				19.95	-	-	-	-	-	-	-	-	-	-	-	19.56	0.39	-	19.95	-	19.95	2.00	21.95	41.90	
Общо за цялата площ 10 ха:				0	-	-	-	-	-	-	-	-	-	-	-	-	19.56	0.39	-	19.95	-	19.95	2.00	21.95	41.90

Централни степени дебелина - см	диаметър по Вайзе		диаметър I		диаметър II		Средни височини - метри за средн.		Височинен разред		Мярка пл куб. м	Стояща мяса	Едра	Средна	Дребна	Всичко строителна	Дърва	Вършина	Отпад
	диаметър по Вайзе	диаметър I	диаметър I	диаметър II	I	II	0	0	0	0									
26	0	0	0	0	0	0	17.0	0	0	16	42	0	0	0	0	0	40	2	0

Маркирал инж. Илко Русев

Сортиментирал инж. Илко Русев



СОРТИМЕНТНА ВЕДОМОСТ

за изчисляване на обема и категориите на маркираната дървесина в пл.куб.м.

Образец по чл. 50, ал. 14
от Наредбата за сечите в горите
Приключил маркирането на дата 20.01.2025 г.
Вид на сечта: принудителна 10%

Дървесен вид: Бук сем.кзкус.
Среден диаметър: 34 см
Средна височина: 21,0 м
Средна дължина на короната 25%
ВИСОЧИНЕН РАЗРЕД: 20

ИМОТ №: 141.33

подотдел н.

отдел 304.

землище Габрово.

собственост на насл. на Пенчо Иванов Семов

Брой стъбла	Обем на стъбла		Едра строителна дървесина				Средна строителна				Общо с негодни	Отпад	Кора	Вожко стъбла	К Л О Н И			Стоящо с клони						
	Годни	Негодни	I клас	II клас	III клас	IV клас	V клас	VI клас	Общо	Дребна					Дребна	Дребна	Древа		Древа	Вършина	Общо			
1	2	3	4	5	6	7	8	9	10	11	12	13	14	15	16	17	18	19	20	21	22	23	24	25
18	0	1	0.00	0.19	-	-	-	-	-	-	0.10	-	-	-	-	0.18	0.01	-	0.19	-	0.10	0.02	0.12	0.31
24	0	2	0.00	0.80	-	-	-	-	-	-	0.40	-	-	-	-	0.78	0.02	-	0.80	-	0.40	0.10	0.50	1.30
34	0	1	0.00	0.88	-	-	-	-	-	-	0.44	-	-	-	-	0.86	0.02	-	0.88	-	0.44	0.11	0.55	1.43

Общо за маркираната площ 10 ха:

0 4 0.00 1.87 - - - - - 1.82 0.05 - 1.87 - 0.94 - 0.23 1.17 3.04

Общо за цялата площ 10 ха:

0 4 0.00 1.87 - - - - - 1.82 0.05 - 1.87 - 0.94 - 0.23 1.17 3.04

Централни степени дебелина - см	Средни височини - метри		Височинен разред		Марка	Стояща маса	Едра	Средна	Дребна	Вожко строителна	Древа	Вършина	Отпад
	диаметър по Вайзе	диаметър I	диаметър II	диаметър									
34	0	0	0	0	пл.куб.м	3	0	0	0	0	0	3	0
	21.0	21.0	20	20	пл.куб.м	3	0	0	0	0	0	3	0

Маркирал инж. Илко Русев

удостоверение за лесов партика № 7582/2012г.

подпис

Сортиментирал инж. Илко Русев

удостоверение за лесов партика № 7582/2012г.

подпис

Дата:

Место: Габрово



СОРТИМЕНТНА ВЕДОМОСТ

Образец по чл. 50, ал. 14
от Наредбата за сечите в горите
Приключил маркирането на дата 20.01.2025 г.
Вид на сечта: принудителна 10%

за изчисляване на обема и категориите на маркираната дървесина в пл. куб. м.

ИМОТ №: 141.33

Община: Габрово, землище: Габрово, отдел 304, подотдел н.

собственост на насл. на Пенчо Иванов Семов

Дървесен вид: липа изд. естес.
Среден диаметър: 0 см
Средна височина: 23.0 м
Средна дължина на короната 25%
ВИСОЧИНЕН РАЗРЕД 24

Брой стъбла	Годни	Негодни	Обем на стъбла						Средна строителна						Общо с негодни	Отпад	Кора	Всичко			К Л О Н И			Стоящо с илони				
			Ia клас	I клас	II клас	III клас	IV клас	V клас	VI клас	общо	общо	общо	общо	общо				общо	Дребна	Дърва	Вършина	Общо	Общо		Общо	Дребна	Дърва	Вършина
32	1	0	1.09	0.00	0.24	0.74	0.98	-	-	-	0.05	13	14	15	16	0.10	0.98	0.01	1.09	18	19	20	21	22	23	24	25	
38	0	1	0.00	1.59	-	-	-	-	-	0.08	-	-	-	-	-	-	-	1.59	0.01	0.01	1.59	-	-	-	-	0.29	0.37	1.96
Общо за маркираната площ 10 ха:			1	1	0.24	0.74	0.98	-	-	-	-	-	-	-	0.96	0.10	0.96	0.02	2.68	0.02	0.02	2.68	-	-	-	0.49	0.62	3.30
Общо за цялата площ 10 ха:			1	1	0.24	0.74	0.98	-	-	-	-	-	-	-	0.98	0.10	0.98	0.02	2.68	0.02	0.02	2.68	-	-	-	0.49	0.62	3.30

Диаметър по Вайзе	Централни степени дебелине - см.		Средни височини - метри		Височинен разред	Марка	Стояща маса	Едра	Средна	Дребна	Всичко строителна	Дърва	Вършина	Отпад
	диаметър I	диаметър II	I	II										
0	0	0	0	0	24	пл. куб. м	3	1	0	0	0	1	2	0
23.0	за ср. диам		за ср. метри		24	пл. куб. м	3	1	0	0	0	1	2	0

Маркирал инж. Илко Русев, удостоверение за лесов. партитка № 7582/2012г. подпис

Сортиментирал инж. Илко Русев, удостоверение за лесов. партитка № 7582/2012г. подпис

ИЛКО РУСЕВ
инж. лесовъд от ИАГ
№ 7582/10.08.2012 г.

СОРТИМЕНТНА ВЕДОМОСТ

за изчисляване на обема и категориите на маркираната дървесина в пл. куб. м.

Община: Габрово

землище: Габрово,

отдел 304,

подотдел н,

имот №: 141.33

собственост на насл. на Пенчо Иванов Семов

Образец по чл. 50, ал. 14
от Наредбата за сечите в горите
Приключил маркирането на дата 20.01.2025 г.
Вид на сечта: принудителна 10%

Дървесен вид: зимен дъб изд. естес.

Среден диаметър: 28 см

Средна височина: 19.0 м

Средна дължина на короната 25%

ВИСОЧИЕН РАЗРЕД 17

Брой стъбла	Обем на стъбла		Едра строителна дървесина						Средна строителна				Дребна VI клас	Общ обем	Дъраа годни	Общо с негодни	Отпад	Кора	Всичко стъбла			К Л О Н И			Стоящо с клони	
	Негодни	Годни	Ia клас	I клас	II клас	III клас	IV клас	V клас	VI клас	общ	общ	общ							Дребна	Дъраа	Дъраа	Вършина	Общо	Вършина		Общо
1	2	3	4	5	6	7	8	9	10	11	12	13	14	15	16	17	18	19	20	21	22	23	24	25		
24	0	1	0.00	0.41	-	-	-	-	-	-	0.08	-	-	-	-	0.41	-	-	-	-	0.08	-	-	0.10	0.51	
26	0	2	0.00	0.99	-	-	-	-	-	-	0.20	-	-	-	-	0.99	-	-	-	-	0.20	-	-	0.26	1.25	
28	1	0	0.58	0.00	-	-	0.50	0.50	-	0.06	0.12	0.08	-	-	0.56	0.02	-	-	-	-	0.12	-	-	0.15	0.73	
30	1	0	0.89	0.00	-	-	0.61	0.61	-	-	0.14	-	-	-	0.61	0.08	-	-	-	-	0.14	-	-	0.18	0.87	
Общо за маркираната площ 10 ха:			3	1.27	-	-	1.11	1.11	-	0.06	-	0.06	-	-	1.17	0.10	1.50	-	-	2.67	-	0.54	-	0.15	0.69	3.36
Общо за цялата площ 10 ха:			3	1.27	-	-	1.11	1.11	-	0.06	-	0.06	-	-	1.17	0.10	1.50	-	-	2.67	-	0.54	-	0.15	0.69	3.36

Диаметър по Вайзе	Диаметър I	Диаметър II	Средни височини - метри за ср. диам.			Височинен разред	Мярка пл. куб. м.	Стояща маса	Едра	Средна	Дребна	Всичко строителна	Дъраа	Вършина	Общо	Стоящо с клони
			I	II	III											
28	0	0	19.0	0	0	17	0	3	1	1	0	1	2	0	0	

Маркирал инж. Илко Русев

удостоверение за лесов. партитка № 7582/2012г.

подпис

Сортиментирап инж. Илко Русев

удостоверение за лесов. партитка № 7582/2012г.

подпис

Дата:

Място: Габрово



ДОГОВОР

Днес, 20.01.2025г. в гр. Габрово се сключи настоящият договор между Пенчо Боянов Семов с адрес-гр.София ул.проф.Кирил Попов №5 наричан **ВЪЗЛОЖИТЕЛ** и Илко Петров Русев – лицензиран лесовъд /удост.№7582/10.08.2012г./, наричан по-долу в договора **ИЗПЪЛНИТЕЛ** за следното:

Чл.1. ПРЕДМЕТ НА ДОГОВОРА.

/ал.1/ **ВЪЗЛОЖИТЕЛЯТ** възлага, а **ИЗПЪЛНИТЕЛЯТ** приема да извърши проучвателни и проектни дейности за имот с идентификатор **14218.141.33/отдел 304 „н/** по КККР на гр. Габрово с площ 100 дка с цел изготвяне на **План-Извлечение за промяна вида на сечта** и извършване на лесовъдски мероприятия.

Чл.2. ЗАДЪЛЖЕНИЯ НА ВЪЗЛОЖИТЕЛЯ.

/ал.1/ **ВЪЗЛОЖИТЕЛЯТ** се задължава да осигури за работата на **ИЗПЪЛНИТЕЛЯ**: актуална скица на имота /валидна/ към датата на подписване на договора, документ за собственост /решение за възстановяване, нот. акт и др./ удостоверение за наследници или нотариално заверено пълномощно ако същият не собственик или наследник.

/ал.2/ **ВЪЗЛОЖИТЕЛЯТ** е длъжен да осигури трасиран обект с надлежно обозначени граници на терен.

Чл.3. ЗАДЪЛЖЕНИЯ НА ИЗПЪЛНИТЕЛЯ.

/ал.1/ **ИЗПЪЛНИТЕЛЯТ** се задължава да изготви **План-Извлечение за промяна вида на сечта** в 3 /три/ екземпляра.

/ал.2/ След изготвянето на **План-Извлечение за промяна вида на сечта** **ИЗПЪЛНИТЕЛЯТ** се задължава да го внесе от името на **ИЗПЪЛНИТЕЛЯ** в РИОСВ за становище и в РДГ гр. В.Търново за съгласуване и утвърждаване, като заплати необходимите държавни такси.

/ал.3/ След утвърждаването на **План-Извлечение за промяна вида на сечта** **ИЗПЪЛНИТЕЛЯТ** да извърши определяне и отбелязване на подлежащите за сеч дървета, да изготви необходимите за това съпровождащи документи и издаде позволително за сеч, а след приключване на обекта - протокол за освидетелстване на сечището.

/ал.4/ Работата по ал.1 **ИЗПЪЛНИТЕЛЯТ** следва да се изпълни съобразно изискванията на ЗГ, Наредба за сечите в Р.България и Наредба № 6 от 05.02.2004 г. за устройство на горите и земите от горския фонд и на ловно-стопанските райони в Р.България.

Чл. 4. СРОКОВЕ.

/ал.1/ За изготвяне, съгласуване и утвърждаване на **План-Извлечение за промяна вида на сечта** – до 45 работни дни

/ал.2/ За маркиране и изготвяне на съпровождащи документи – 30 работни дни.

/ал.3/ **ИЗПЪЛНИТЕЛЯТ** не носи отговорност за неспазени срокове по независещи от него обстоятелства и форсмажорни причини.

Чл.5. ПЛАЩАНЕ.

/ал.1/ **ВЪЗЛОЖИТЕЛЯТ** заплаща на **ИЗПЪЛНИТЕЛЯ** всички направени разходи по тарифата на **ИЗПЪЛНИТЕЛЯ**.

/ал.2/ Заплащането на **План-Извлечение за промяна вида на сечта** се извършва след утвърждаването и представянето на **ВЪЗЛОЖИТЕЛЯ**.

/ал.3/ Заплащането на извършените лесовъдски услуги по чл.3, ал 3 се извършва преди издаване на позволителното за сеч.

Чл.6. СПОРОВЕ И НЕУСТОЙКИ.

/ал.1/ Страните по настоящия договор ще решават възникналите спорове в дух на добра воля и по взаимно споразумение, а когато се окаже невъзможно – съгласно законодателството на Р. България.

/ал.2/ Всяка виновна страна по този договор заплаща неустойка в размер на 0.1% от сумата по чл.5, ал.1 за просрочен ден.

/ал.3/ Изменения и допълнения в настоящия договор могат да се правят само с допълнително писмено споразумение (анекс), подписано от двете страни.

Настоящият договор се състави в два еднообразни екземпляра, по един за **ВЪЗЛОЖИТЕЛЯ** и за **ИЗПЪЛНИТЕЛЯ**.

С подписа си удостоверявам верността на предоставените данни и давам съгласие да бъдат обработвани за целите на План-Извличението.

ВЪЗЛОЖИТЕЛ:

ИЗПЪЛНИТЕЛ:

ПРОТОКОЛ

На 31.01.2025 г. комисия, действаща на основание § 3 от ПЗР на НСГ и Заповед № 6 от 02.01.2018. на директора на РДГ - В. Търново в състав:

Председател: инж. Ясен Иванов – гл. експерт при РДГ В. Търново

И членове: 1. инж. Милица Аврамова - гл. експерт при ЛЗС гр. София

2. инж. Илко Русев – лиц. лесовъд

се събра да разгледа план извлечение за промяна вида на сечта с вх. № 1049/ 27.01.2025 г. от инж. Илко Русев - лиц. лесовъд, и протокол от ЛПО № РДГ05-1347/03.02.2025 г.

КОМИСИЯТА КОНСТАТИРА

Поземлен имот № 14218.141.33, попадащ в отдел 304,„и“, землище с. Габрово – на площ 0,9931 ха - ЧГТ има следните таксационни данни:

Състав – гбр 6, бк 2, срлп 1 стопански клас – ГВП, възраст – 90 г., 2 бонитет, пълнота - 0,7, функция- стопанска.

За констатираната повреда е регистриран сигнален лист и ЛПО №86596/2025г в информационната система system,iag,модул „Лесопатологично обследване“

КОМИСИЯТА ПРЕДЛАГА :

На основание чл. 76 от Наредба № 18/07.10.2015 г за инвентаризация и планиране в горските територии комисията предлага :

За имот № 14218.141.33, попадащ в отдел 304,„и“, землище с. Габрово – на площ 0,9931 ха - ЧГТ ха да се проведе принудителна сеч с интензивност 5 % .

Настоящият протокол се изготви в три екземпляра, един за лицето изготвило план-извлечението и един за РДГ В. Търново и ЛЗС гр. София.

Комисия:

1.
/инж. Я. Иванов/

2.
/инж. М. Аврамова /

3.
/инж. И. Русев/