



ИЗПЪЛНИТЕЛНА АГЕНЦИЯ ПО ГОРИТЕ

Проверил: *[Signature]*
РДГ Велико Гърново

инж. Дим Иванов - Сесмер
(име, фамилия, длъжност)

Дата: *24.01.2025* год.

Одобрявам: *[Signature]*
РДГ Велико Гърново
инж. С. Сиволов - Куренов
(име, фамилия, длъжност)

Дата: *30.01.2025* год.

ПЛАН - ИЗВЪЛЧЕНИЕ

в гори, собственост на държавата
ТП „ДГС БУЙНОВЦИ“

СЪГЛАСУВАМ:
[Signature]

Дата: год.
(съгласува се в случаите на чл. 52б, ал. 8 от НСГ)

ИЗГОТВИЛ:
инж. Владимир Хад директор

СИЦП ДП - ТП „ДГС Буйновци“
№ и дата на удостоверение за упражняване
на лесовъдска практика: **11802/31.08.2015** год.
Място на издаване: **с. Буйновци**

ПРЕДСТАВИЛ:
инж. Ивайло Първанов – директор
СИЦП ДП - ТП „ДГС Буйновци“

Дата: 13.01.2025 год.

Регионална дирекция по горите
гр. В. Гърново
Вх. № РДГ 05 - *1049*
31.01.2025
Образец по чл. 52б, ал. 3, т. 1 от НСГ и
по §3, ал. 3, т. 1 по ПЗР на НСГ

ПРЕДЛОЖЕНИЕ ЗА ПЛАН - ИЗВЛЕЧЕНИЕ

Област	Кмет №	Землище	Залеена площ (хектари)	По горскостопанския закон на ППД С. БУЙНОВИЦИ, Област Механика 05.2023г.										Залея по горскостопанския закон				Насипа на стопанисване / Вид на горскостопанския план, програма	Подробно описание на изданието на плана и подлеса	Площ	Стопанска мярка	Насипа на стопанисване / Вид на сечия	Процент на изданието	Забележка		
				Сечия	Прочеква	Плънота	Средна височина	Височина	Степ. клас, категория гора	Залея по горскостопанския закон		Площ	Стопанска мярка	Процент на изданието	Залея по горскостопанския закон	Площ	Стопанска мярка								Процент на изданието	Залея по горскостопанския закон
										Етаж	Сечия															
21	л	23710.537.30	с.Дрепта	8,22	изк	666	изк	55	8	19	3	20	212	2910	440	гбр 4, бк 4; заб 2; 80%	0,3	64	сан. за бк	100%	с.л.255120 /2025г. Залея е определен по ГСП					
				2,74	изк	гбр2	изк	55	8	15	5	14	30	410	60											
				1,37	изк	заб1	изк	55	8	17	3	18	15	210	25											
				1,37	изк	бк1	изк	55	8	17	2	18	26	360	60											
					подл	гбр6	изк	10	4	2	0	0	0	0	0							0				
					подл	бк4	изк	10	4	2	0	0	0	0	0							0				
				13,7									284	3886	388											
				2,92	изк	гбр4	изк	70	8	19	4	16	85	620	90											
				2,92	изк	бк4	изк	70	8	19	2	18	119	870	140											
				0,73	изк	см1	изк	70	8	21	2	22	44	320	45											
0,73	изк	яв1	изк	70	8	21	2	22	34	250	35															
	изк	Ива	изк	70	8	21	0	22																		
	изк	трп	изк	70	8	21	0	22																		
	изк	шст	изк	70	8	21	0	22																		
7,3									282	2060	319															
9,3	изк	гбр5	изк	70	9	18	4	16	111	2070	420															
5,58	изк	бк3	изк	70	9	19	2	20	101	1880	370															
1,86	изк	см1	изк	70	9	24	1	28	60	1120	230															
1,86	изк	яв1	изк	70	9	23	4	26	28	530	100															
	изк	шст	изк	70	9	23	0	26																		
	изк	трп	изк	70	9	23	0	26																		
	изк	Ива	изк	70	9	23	0	26																		
18,6									301	3800	1100															
0,72	изк	666	изк	45	7	16	3	18	150	180	15															
0,24	изк	гбр2	изк	45	7	12	3	10	29	35	0															
0,12	изк	заб1	изк	45	7	12	4	14	8	10	5															
0,12	изк	бк1	изк	45	7	16	1	16	21	25	0															
1,2									288	250	20															
9,85	изк	665	изк	70	6	22	3	30	158	3110	1050															
3,94	изк	заб2	изк	70	6	18	3	20	23	450	35															
3,94	изк	гбр2	изк	70	6	19	4	18	32	630	35															
1,97	изк	бк1	изк	70	6	20	2	24	23	460	35															
	изк	заб1	изк	70	6	20	0	24	0	0	0															
	изк	чб	изк	70	6	20	0	24	0	0	0															
	подл	гбр10	изк	30	4	6	0	6	0	0	0															
18,7									308	4060	1195															
60,5									1312	16480	3190															
Общо за подд. 21 г																										
Общо за подд. 71 в																										
Общо за подд. 99 ф																										
Общо за подд. 100 г																										
Общо за подд. 71 г																										
Общо за подд. 99 ф																										
Общо за подд. 100 г																										
Общо за подд. 71 г																										
Общо за подд. 99 ф																										
Общо за подд. 100 г																										



О Б Я С Н И Т Е Л Н А З А П И С К А

Относно: Установени насаждения с влошено здравословно състояние в следствие на биотични въздействия в района на дейност на ТП ДГС Буйновци с адрес с. Буйновци, общ. Елена, обл. Велико Търново

На територията на ДГС Буйновци са установени повреди по част от иглолистните култури причинено от биотични въздействия. Общата засегната площ е 26,4 ха, а увредения дървостой е с обем 852 пл. куб.м. Засегнатите насаждения са общо 5 на брой, като за тях са въведени сигнални листи в информационната система на ИАГ. както следва:

Сигнален лист	ДГС	Землище	Подотдел	дър.вид	площ, дка	Процент повреда	Вредител	Дата на регистриране
255120	Буйновци	Дрента	21:л	бб	3	100%	Съхнене на белия бор	7.1.2025
255048	Буйновци	Буйновци	71:б	см	73	50%	Съхнене на смърча	19.12.2024
255047	Буйновци	Буйновци	71:в	см	186	50%	Съхнене на смърча	19.12.2024
254877	Буйновци	Мийковци	100:г	бб	1	100%	Корояди	27.11.2024
254876	Буйновци	Буйновци	99:ф	бб	1	100%	Корояди	27.11.2024

С цел подобряване на здравословното състояние на насажденията и предотвратяване на опасността от каламитети е необходимо в тези насаждения да бъдат изведени санитарни сечи. В действащия горскостопански план на ДГС Буйновци няма предвидени санитарни и/или принудителни сечи. За осъществяване на мероприятиято, съгласно чл.34 от Наредба № 8 от 5 Август 2011 г. за сечите в горите за извършване на сечта е необходимо изготвяне на план-извлечение.

Подотдел 99"ф" попада под директивата за опазване на местообитанията, като се намират в защитена зона „Твърдишка планина“ BG 00000211, част от екологичната мрежа на Натура 2000. За това насаждение не е определен хабитат, тъй като представлява иглолистна култура извън естествения ареал на белия бор.

Подробни таксационни данни, както и картен материал на насажденията са дадени в приложение.

Изготвил:
/ инж. Димитър Зарев/

Директор:
/инж. Ивайло Първанов/



Регионална дирекция по горите
гр. В. Търново
Вх. № РДГО5-..... 692
Получено на 17.01.2025 г.

14.01.25
Славов
Иванов

ИЗХ.РД08089
Дата: 17.01.2025г.

ДО
ИНЖ. РАДОСЛАВ СЛАВОВ
ДИРЕКТОР НА
РЕГИОНАЛНА ДИРЕКЦИЯ ПО ГОРИТЕ ВЕЛИКО ТЪРНОВО
5000 гр. Велико Търново, бул. България №23, rugvtarnovo@nug.bg

УВАЖАЕМИ ГОСПОДИН СЛАВОВ,

Приложеното Ви изпраща **ПОЛОЖИТЕЛНО СТАНОВИЩЕ** на регионална инспекция по околната среда и водите – Велико Търново относно план-извлечение с Ваш вх.№554/14.01.2025г., изготвено на основание чл.34 от Наредба № 8 от 5 Август 2011 г. за сечите в горите.

Приложение:

1. Становище на РИОСВ Велико Търново с изх.№171-1/16.01.2025г.

ИНЖ. ИВАЙЛО ПЪРВАНОВ
Директор на ДГС БУЙНОВЦИ





РЕПУБЛИКА БЪЛГАРИЯ
МИНИСТЕРСТВО НА ОКОЛНАТА СРЕДА И ВОДИТЕ
РЕГИОНАЛНА ИНСПЕКЦИЯ ПО ОКОЛНАТА СРЕДА И ВОДИТЕ - ВЕЛИКО ТЪРНОВО

Изх. №171 (А/1/16.П.А...2025г.

ДО
ИНЖ. ИВАЙЛО ВЕЛИЧКОВ ПЪРВАНОВ
ДИРЕКТОР НА ТП ДГС „БУЙНОВЦИ“
С. БУЙНОВЦИ
ОБЩИНА ЕЛЕНА

Относно: План-извлечение за промяна вида и интензивността на сечта в гори, собственост на държавата, стопанисвани от ТП ДГС „Буйновци“

УВАЖАЕМИ ГОСПОДИН ПЪРВАНОВ,

Във връзка с Ваше уведомление с вх. №171/14.01.2025 г. на РИОСВ – Велико Търново за горещитираното план-извлечение, на основание чл. 6а, т. 2 от Наредба за условията и реда за извършване на оценка за съвместимостта на планове, програми, проекти и инвестиционни предложения с предмета и целите на опазване на защитените зони (Наредбата за ОС, обн., ДВ, бр. 73 от 11.09.2007 г., изм. и доп. ДВ, бр. 106 от 15.12.2021 г.), Ви уведомявам следното:

План-извлечение за промяна вида и интензивността на сечта в гори, собственост на държавата, стопанисвани от ТП ДГС „Буйновци“ попада в обхвата на чл. 2, ал. 2 от Наредбата за ОС.

План – извлечение (ПИ) е изработено на основание чл. 52, ал. 2 и ал. 3, чл. 52 а, ал. 3, т. 1 и § 3, ал. 3, т. 1 от Наредба №8 от 05.08.2011 г. за сечите в горите.

ПИ обхваща следните горски подотдели в землищата на с. Буйновци, с. Илаков рът, с. Мийковци, с. Дрента, община Елена:

- подотдел 21„л“, землище с. Дрента, площ 13,7 ха; стопански клас: ББК; състав: ббб,зб1,гбр2,бк1, произход изкуствен и естествен семенен, възраст: 55 г. Предложено е извеждане на санитарна сеч за бб 100% на площ от 0,3 ха.

- подотдел 71„б“, землище с. Буйновци, площ 7,3 ха; стопански клас: Г; състав: гбр4,бк4,см1,яв1, произход изкуствен и естествен, възраст: 70 г. Предложено е извеждане на санитарна сеч за см 50%, на площ от 7,3 ха.

- подотдел 71„в“, землище с. Буйновци, площ 18,6 ха; стопански клас: Г; състав: гбр5,бк3,см1,плас1, произход изкуствен и естествен, възраст: 70 г. Предложено е извеждане на санитарна сеч за см 50%, на площ от 18,6 ха.

- подотдел 99„ф“, землище с. Буйновци, площ 1,2 ха; стопански клас: ББК; състав: ббб,гбр2,зб1,бк1, произход изкуствен семенен и издънков, възраст: 45 г. Предложено е извеждане на санитарна сеч за бб 100%, на площ от 0,1 ха.

- подотдел 99„х“, землище с. Мийковци, площ 1,1 ха; стопански клас: ББК; състав: ббб,гбр2,зб1,бк, произход изкуствен семенен и издънков, възраст: 45 г. Предложено е извеждане на санитарна сеч за бб 100%, на площ от 0,1 ха.

- подотдел 100„г“, землище с. Мийковци, площ 19,7 ха; стопански клас: ББК; състав: ббб,гбр2,зб2,бк1,збл,чб, дърш, произход изкуствен семенен и естествен, възраст: 70 г. Предложено е извеждане на санитарна сеч за бб 100%, на площ от 0,1 ха.

- подотдел 158„г“, землище с. Буйновци, площ 6,9 ха; стопански клас: ББК; състав: ббб,гбр2,зб1,бл1, произход изкуствен семенен и издънков, възраст: 45 г. Предложено е извеждане на санитарна сеч за бб 100%, на площ от 0,1 ха.

- подотдел 175„л1“, землище с. Илаков рът, площ 0,7 ха; стопански клас: ББК; състав: бб10,ак, произход изкуствен семенен, възраст: 60 г. Предложено е извеждане на санитарна сеч за бб 60%, на площ от 0,7 ха.

За подотделите има издадени сигнални листове за констатираните повреди от ТП ДГС „Буйновци“

ПИ не попада в границите на защитена територия по смисъла на Закона за защитените територии (ЗЗТ).

Подотдели 99 „х“ и „ф“ попадат в границите на защитена зона (ЗЗ) от мрежата „Натура 2000“ по смисъла на Закона за биологичното разнообразие – BG0000211 „Твърдишка планина“ за опазване на природните местообитания и на дивата флора и фауна, обявена със Заповед № РД-326/31.03.2021 г. на министъра на околната среда и водите (оби. в ДВ бр. 52/2021 г.).

Във връзка с горното е направена проверка за допустимост по смисъла на чл. 12, ал. 2 и 5, във връзка с ал. 1 от Наредбата за ОС, при която се установи, че ПИ е допустимо спрямо режима на дейностите в ЗЗ BG0000211 „Твърдишка планина“, определен със заповедта за обявяването ѝ.

В подотдели 99 „х“ и „ф“ не е развито природно местообитание, предмет на опазване в ЗЗ.

Така описаното план-извлечение не очертава рамка за бъдещо развитие на инвестиционни предложения, които да бъдат отнесени към някоя от позициите на Приложение №1 към чл. 92, т. 1, както и Приложение №2 към чл. 93, ал. 1 от Закона за опазване на околната среда (ЗООС). Предвидените дейности не попадат в обхвата на чл. 85, ал. 1 и ал. 2 от ЗООС, както и в хипотезите на чл. 2, ал. 1 и ал. 2 от Наредбата за условията и реда за извършване на екологична оценка на планове и програми. В тази връзка, няма основание да се изисква провеждане на регламентираните в Глава шеста от ЗООС процедури по екологична оценка (ЕО).

С оглед гореизложеното, отчитайки местоположението (в границите на защитена зона от мрежата Натура 2000) и характера (санитарна сеч на горски насаждения, съгласно законодателството за горите, включващо и прилагане на изискванията за устойчиво стопанисване на горите в Натура 2000) на заявеното план-извлечение, при реализацията ѝ няма вероятност от отрицателно въздействие върху ЗЗ BG0000211 „Твърдишка планина“, по отношение на:

- Пряко или косвено унищожаване, увреждане или фрагментиране на природни местообитания и местообитания на видове, предмет на опазване;
- Трансформация на местообитания на видове, безпокойство или прогонване на видове, предмет на опазване;
- Нарушаване целостта и целите на опазване на защитената зона;
- Нарушаване кохерентността между съседни защитени зони;
- Въздействие на предложените дейности, причинено поотделно или във взаимодействие с други ИП/ППП.

В тази връзка на основание чл. 2, ал. 2 от Наредбата за ОС, Ви уведомявам, че за така заявеното план-извлечение, преценката на компетентния орган е, че не е необходимо провеждане на процедура по реда на Глава втора от Наредбата за ОС.

Настоящото писмо се отнася само за заявените параметри на план-извлечението и не отменя необходимостта от получаване на съгласувания или разрешителни, предвидени в други закони и подзаконовни нормативни актове.

При всички случаи на промяна в параметрите на план-извлечението или на някои от обстоятелствата, при които е издадено настоящото писмо, възложителят е длъжен да уведоми незабавно компетентния орган за промяните.

ДИРЕКТОР
НА РИОСВ-ВЕЛИКО ТЪРНОВО:

ИНЖ. МАЯ РАДЕВА



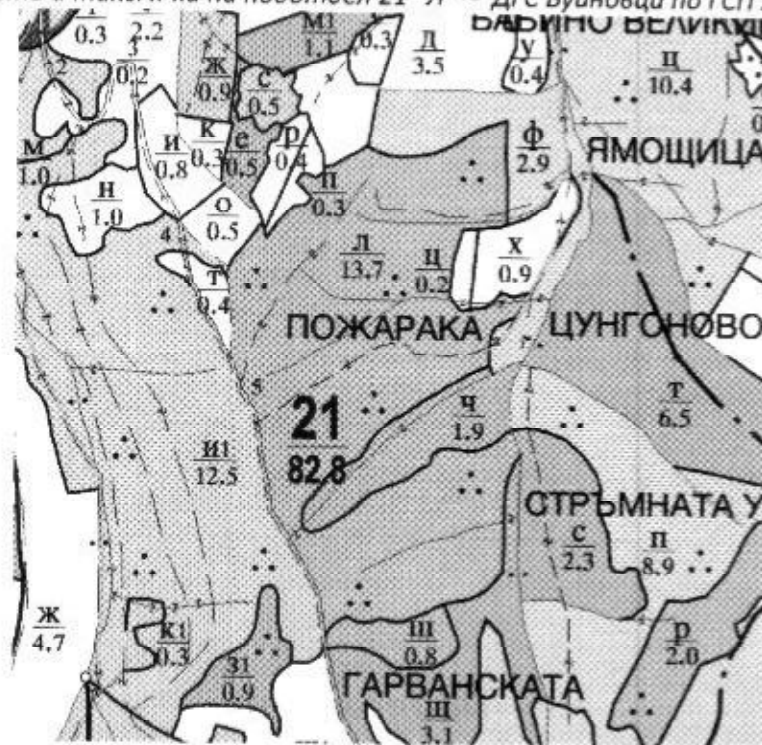


Приложения

таксационна характеристика и карта на подотделите от план извлечение



Карта и такс. х-ка на подотдел 21 "Л" - ДГС Буйновци по ГСП 2022г



ТП "ДГС Буйновци", 2022-2031 г., ГСУ Дрента,
 подотдел: **21:А**, склопена култура, **13.7 ха**

зем. с Дрента, ЕКАТТЕ 23710

Соб.: ТП "ДГС Буйновци"

вид тер.: Горскостопанска, собственост: Държавна частна, Имоти: 537.30, 538.13

от. клас:	Бялборови култури	подобласт:	Мизия - Сев. България	почва:	Клф. горска /ленасия/ /песчливо-глинеста
група зори:	ивелистия	подзона:	-		средно каменлива
вид зори:	Култ. от 66 извън ЕЗР	надм. вис.:	700 м		редка
функ. ар:	зори с ВКС	изложение:	запад		средно дълбока
	СОЗ поле 3	наклон:	26 градуса		среднобогата
		релеф:	склон горна част		свежа
		лесонапр.:	-		
бележки:		тип местор.:	М-И-1 С-2 (30)	кромс:	-
				основка:	песченик

Натура 2000: извън
 ВКС: 2 4.1

Селекционен състав	Площ (ха)	Пов. реди	Про- изх.	Възр. (год)	Пълнота /ном. макс	Вис. (м)	Бон.	Диам (см)	Запас, куб. м			Ползвава, куб. м								
									на 1 ха	без кл.	с кл.	без кл.	с кл.	мж.	едра	сред.	дреб.	древ. /втрш.		
6б	8	8.2		Кул	56	0.8	19.0	III	20	191	2620	2910	400	440	335	60	120	65	90	
6бр	2	2.8		Сем			15.0	V	14	26	350	410	50	60	50		15	5	30	
3б	1	1.4					17.0	III	18	12	170	210	20	25	20		5		15	
6к	1	1.3						II		23	310	360	50	60	50		10	5	35	
6бр	8			Сем	10	0.4	2.0													
6к	4																			
Схема:	2х1			Клас на сорт.:						Всичко:	252	3450	3990	520	585	455	60	150	75	170
Склопеност:	0.9			Правостъбл.:																
Строеж:	неравномерен			Пълнота	0.0 - 1.0															
Състояние:	добро																			
Храсти, треви:	-																			
Бележки:	СПМ -40куб.м																			

Насяка на стопанисване: За трансформация, Техническа
 Предложение вид сак: 15% за трансформация, пробирка, техн. за просв. на път,

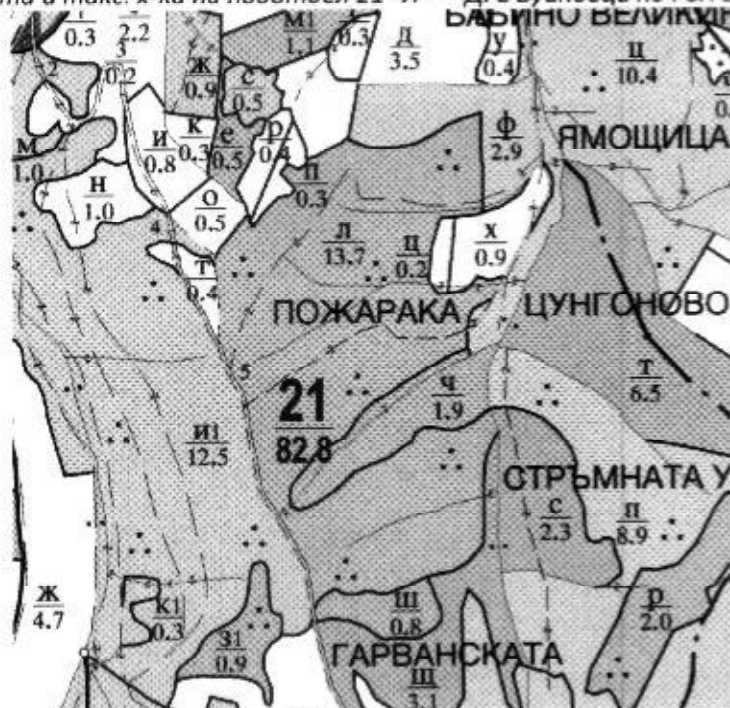


МИНИСТЕРСТВО НА ЗЕМЕДЕЛИЕТО
СЕВЕРНОЦЕНТРАЛНО ДЪРЖАВНО ПРЕДПРИЯТИЕ ДП ГАБРОВО
ТП ДЪРЖАВНО ГОРСКО СТОПАНСТВО БУЙНОВЦИ

5097 с. Буйновци общ. Елена обл. В. Търново

ЕИК 2016168050102 E-mail: buinovtsi@scdp.bg

Карта и такс. х-ка на подотдел 21 "Л" - ДГС Буйновци по ГСП 2022г



ТП "ДГС Буйновци", 2022-2031 г., ГСУ Дрента,
подотдел: **21:А**, склопена култура, **13.7 ха**

земл. с.Дрента, ЕКАТТЕ 23710

Соб.: ТП "ДГС Буйновци"

Вид тер.: Горскостопанска, собственост: Държавна частна, Имоти: 537.30, 538.13

от. клас: Бамборови култури
група гори: изложистни
Вид гори: Култ. от бб извън ЕЗР
функ.ар: гори с ВКС
СОЗ пояс 3

подобласт: Мизия - Сев. България
подпояс: -
надм.вис.: 700 м
изложение: запад
наклон: 28 градус
релеф: склон горна част
авоенпр.: -

почва: Каф. горска /ненасит./
пясъчно-глинеста
средно каменлива
разпа
средно дълбока
среднобогата
свежа
ерозия:
осн.калка: пясъчник

бележки:

тип местор.: М-II-1 С-2 (30)

Натура 2000: извън
ВКС: 2 4.1

Състав	Площ (ха)	Пов-реди	Про-изх.	Возр. (год)	Пълнота (ком.мес)	Вис. (м)	Бон.	Диам (см)	Запас, куб.м.				Ползване, куб.м.					
									на 1 ха	без кл.	с кл.	без кл.	с кл.	лек.	едра	сред.	деб.	дръв.
бб	6	8.2	Кук	55	0.8	18.0	III	20	191	2620	2910	400	440	335	60	120	65	90
ебр	2	2.8	Сем			15.0	V	14	26	350	410	50	60	50		15	5	30
адб	1	1.4				17.0	III	18	12	170	210	20	25	20		5		15
бк	1	1.3					II		23	310	360	50	60	50		10	5	35
ебр	6		Сем	10	0.4	2.0												
бк	4																	
Схема:	2x1		Клас на сорт.:		Возраст:		252		3450	3690	520	585	456	60	150	75	170	
Склопеност:	0.9		Правостъбил.:		-													
Строеж:	неравномерен		пълнота 0.0 - 1.0															
Състояние:	добро																	
Храсти, тревы:	-																	
Бележки:	СПМ -40куб.м																	

Насока на стопанисване: За трансформация, Тизоническа
Предложение вид сеч: 15% за трансформация, пробирка, тези. за пров. на път,

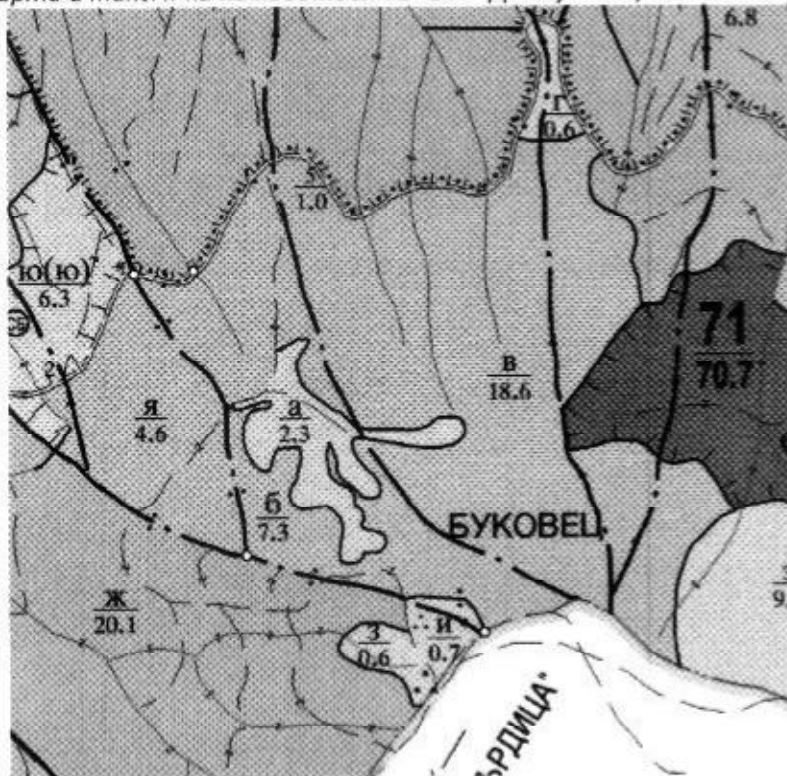


МИНИСТЕРСТВО НА ЗЕМЕДЕЛИЕТО
СЕВЕРНОЦЕНТРАЛНО ДЪРЖАВНО ПРЕДПРИЯТИЕ ДП ГАБРОВО
ТП ДЪРЖАВНО ГОРСКО СТОПАНСТВО БУЙНОВЦИ

5097 с. Буйновци общ. Елена обл. В. Търново

ЕИК 2016168050102 E-mail: buinovtsi@scdp.bg

Карта и такс. х-ка на подотдел 71 "Б" - ДГС Буйновци по ГСП 2022г



ТП "ДГС Буйновци", 2022-2031 г., ГСУ Мийковиц,
подотдел: **71:Б**, семенно насаждение, **7.3 ха**

земл. с.Буйновци, ЕКАТТЕ 06896

Соб.: ТП "ДГС Буйновци"

вид тер.: Горскостопанска, собственост: Държавна частна, Имоти: 270.1

от. клас: **Габров**
група зори: **ширококл. високостъбл.**
вид зориг: **Сем. зори от об. збр**
функ.гр: **зори с ВКС**
СОЗ пояс 3

подобласт: **Мизия - Сиб. България**
подпочв.: **-**
надм.вис.: **900 м**
изложение: **северо-запад**
наклон: **27 градуса**
релеф: **склон горна част**
мисонгр.: **-**

почва: **Клф. зорска Аннесит./**
песчливо-глинеста
средно кашмелива
редка
средно дълбока
средноблатна до блатна
свежа до влажна

ерозия: **-**
осл.скала: **пшести**

бележки:

тип местор.: **M-II-1 CD-2,3 (29)**

Натура 2000: извън
ВКС: **2 4.1 4.4**

Селекционен състав	Площ (ха)	Поб-реци	Про-изх.	Възр. (год)	Пълнота (клас)	Вис. (м)	Бон.	Дрима (см)	Запас, куб.м.			Ползвана, куб.м.						
									на 1 ха	без кл.	с кл.	без кл.	с кл.	лек.	едри	сред.	древ.	дърва/бтрл.
збр	4	2.9	Сем	70	0.8	19.0	IV	18	75	550	620	80	90	75		25	5	45
бк	4	2.9					II	18	105	770	870	120	140	115	15	30	5	65
см	1	0.8	Кул			21.0		22	39	200	320	40	45	35	10	10	5	10
яв	1	0.7	Сем						30	220	250	30	35	30	5	5		20
ива																		
трп																		
шс																		
Схема:	-		Клас на сорт.:		Всичко:	249	1820	2080	270	310	255	30	70	15	140			
Склоненост:	0.9		Правостъбл.:	-														
Строек:	неравномерен, произход сем/изг. Възраст 50 - 100, пълнота 0.8-0.9																	
Състояние:	добро																	
Храсти, тревн.:	-																	
Бележки:																		

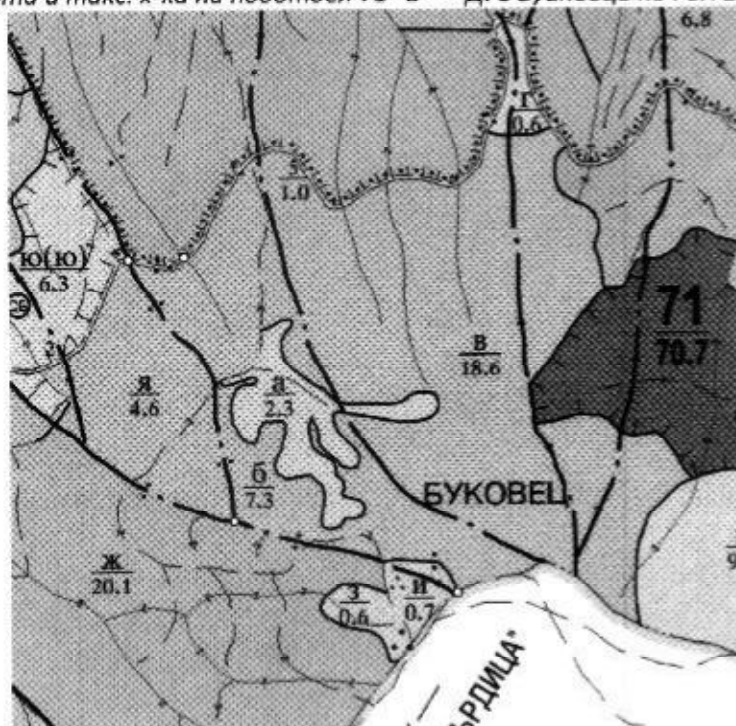
Насока на стопанисване: **Отглеждане, Техническа**
Предложение вид сак: **15% пробирка, техн. за проб. на път,**



МИНИСТЕРСТВО НА ЗЕМЕДЕЛИЕТО
СЕВЕРНОЦЕНТРАЛНО ДЪРЖАВНО ПРЕДПРИЯТИЕ ДП ГАБРОВО
ТП ДЪРЖАВНО ГОРСКО СТОПАНСТВО БУЙНОВЦИ

5097 с. Буйновци общ. Елена обл. В. Търново
ЕИК 2016168050102 E-mail: buiNovtsi@scdp.bg

Карта и такс. х-ка на подотдел 71 "В" - ДГС Буйновци по ГСП 2022г



ТП "ДГС Буйновци", 2022-2031 г., ГСУ Мийковци,
подотдел: **71:В**, семенно насаждение, **18.6 ха**

земл. с.Буйновци, ЕКАТТЕ 06896

Соб.: ТП "ДГС Буйновци"

Вид тер.: Горскостопанска, собственост: Държавна частна, Имоти: 270.1

от. клас: Габров
група зори: широкок. високостъбл.
вид зори: Сем. зори от об. збр
функ.гр: зори с ВКС
СОЗ пояс 3

подобласт: Мизия - Сев. България
подпочв.: -
надм.вис.: 900 м
изложение: север
наклон: 27 градуса
релеф: склон горна част
лесовпр.: -

почва: Кфр. горска /ленеит./
песъчищо-глинеста
средно каменлива
розка
средно дълбока
средноравната до бозата
овъжа до близана

ерозия: -
оск.скала: шисти

бележки:

тип местор.: М-II-1 CD-2,3 (29)

Натура 2000: извън
ВКС: 2 4.1 4.4

Селекцион състав	Площ (ха)	Пов- ради	Про- изх.	Възра- (год)	Пълнота окон- час	Вис. (м)	Бон.	Дълж. (см)	Зелес, куб.м.				Половане, куб.м.					
									на 1 ха	без кл.	с кл.	без кл.	с кл.	лож.	едра	сред.	дреб.	дърба/бърш.
збр	5	9.3	Сем	70	0.9	18.0	IV	16	96	1620	2070	370	420	355		120	15	220
бк	3	5.6				19.0	V	20	89	1660	1880	330	370	305	35	75	10	185
ом	1	1.9	Кул			24.0	I	28	53	980	1120	200	230	180	50	60	30	40
плас	1	1.8	Сем			23.0	IV	28	25	470	530	90	100	85	10	40	5	30
шс																		
дчри																		
трп																		
уба																		
Схем:	-		Клас на сорт.:		Всичко:	265	4930	5600	990	1120	925	95	295	60	475			
Склопеност:	1.0		Правостъбл.:	-														
Строеж:			неравномерен групов,	Възраст 40 - 90,	пълнота 0.6 - 1.0	Изборена сеч:	-											
Състояние:			добро															
Храсти,тревы:	-																	
Бележки:																		

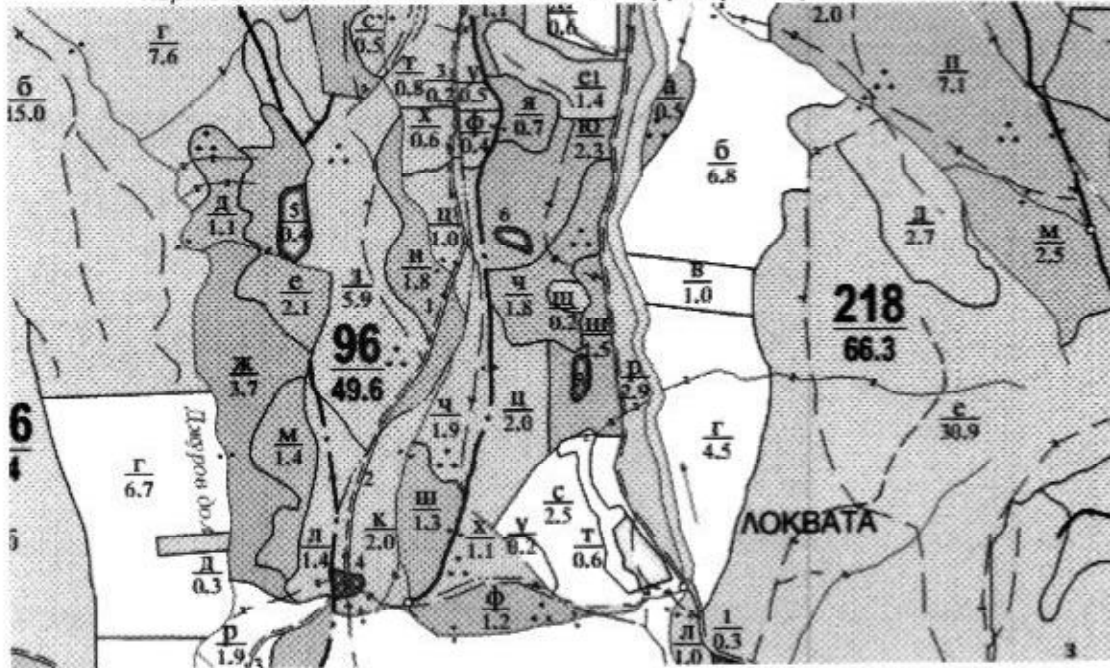
Насока на стопанисване: Отглеждане, Техническа
Предложеният вид сеч: 20% пробирка, теж. за просв. на път,



МИНИСТЕРСТВО НА ЗЕМЕДЕЛИЕТО
СЕВЕРНОЦЕНТРАЛНО ДЪРЖАВНО ПРЕДПРИЯТИЕ ДП ГАБРОВО
ТП ДЪРЖАВНО ГОРСКО СТОПАНСТВО БУЙНОВЦИ

5097 с. Буйновци общ. Елена обл. В. Търново
ЕИК 2016168050102 E-mail: buinovtsi@scdp.bg

Карта и такс. х-ка на подотдел 99 "Ф" - ДГС Буйновци по ГСП 2022г



ТП "ДГС Буйновци", 2022-2031 г., ГСУ Мийковиц,
подотдел: **99:Ф**, склопена култура, **1.2 ха**
вид тер.: Горскостопанска, собственост: Държавна частна, Имоти: 263.7

земл. с.Буйновци, ЕКАТТЕ 06896

Соб.: ТП "ДГС Буйновци"

от. клас:	Билборови култури	подобласт:	Мизия - Сев. България	почва:	Сива горска /обикн./
група гори:	изломистни	подпочв.:	-		песчливо-глинеста
вид гори:	Култ. от бб извън ЕЗР	надм.вис.:	660 м		средно каменлива
функ.ер:	защ.зона местообитания	изложение:	изток		розка
	гори с ВКС	наклон:	27 градуса		средно дълбока
		релеф:	склон горна част		средноводата
		масштар:	-		овежа
бележки:		тип местор.:	М-II-1 С-2 (27)	врсия:	-
				осн.скала:	пясъчник

Натура 2000: **BG0000211**
ВКС: **1.1 2**

Секвешен състав	Площ (ха)	Пов. реди	Про- изк.	Възр. (год)	Плънота оком. мас	Вис. (м)	Бон.	Диам. (см)	Запас, куб.м.			Ползване, куб.м.						
									на 1 ха	без кл.	с кл.	без кл.	с кл.	леж.	едва	сред.	дреб.	дърва/ворш.
бб	0.7	010а	Кул	45	0.7	16.0	III	18	135	160	180	15	15	10		5	5	
ибр	2	0.3	/	Изд		12.0		10	24	30	35							
здб	1	0.1					IV	14	8	10	10	5	5	5				5
бк	1	0.1				16.0	I	16	16	20	25							
Схема: неопр. Клас на сорт.: Всичко									163	220	250	20	20	15	5	10		

Склопеност: **0.8** Правостъбл.: -
Строек: **неравномерен групов, пълнота 0.8 - 0.9** Изведена сеч: **Прим, 2018**
Състояние: **добро**
Храсти, треви: -
Бележки:

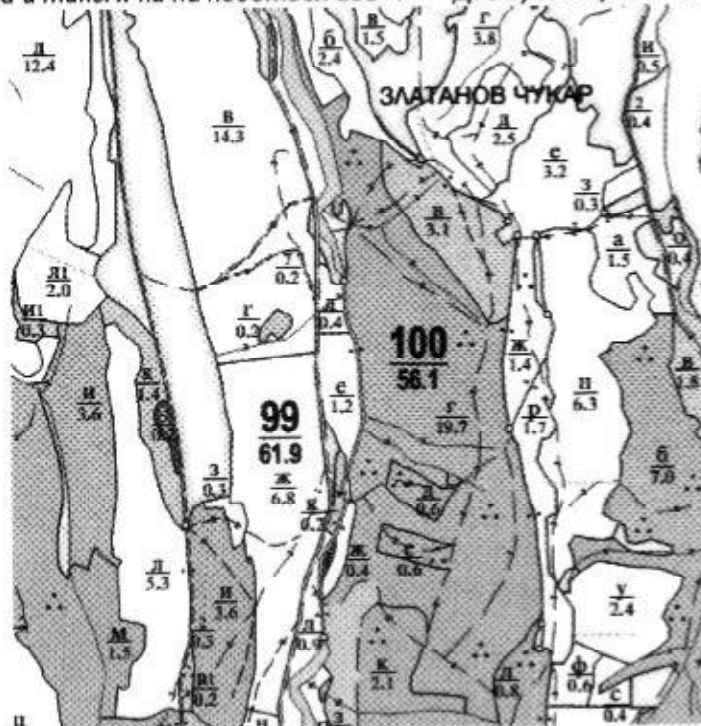
Насока на стопанисване: **За трансформация**
Предложение вид сеч: **10% за трансформация, пробирка, 6 гъстите групи,**



МИНИСТЕРСТВО НА ЗЕМЕДЕЛИЕТО
СЕВЕРНОЦЕНТРАЛНО ДЪРЖАВНО ПРЕДПРИЯТИЕ ДП ГАБРОВО
ТП ДЪРЖАВНО ГОРСКО СТОПАНСТВО БУЙНОВЦИ

5097 с. Буйновци общ. Елена обл. В. Търново
ЕИК 2016168050102 E-mail: bouynovtzi@scdp.bg

Карта и такс. х-ка на подотдел 100 "Г" - ДГС Буйновци по ГСП 2022г



ТП "ДГС Буйновци", 2022-2031 г., ГСУ Мийковци,
подотдел: **100:г**, склопена култура, **19.7 ха**

ЗОНА: с. Мийковци, ЕКАТТЕ 48057

Соб.: ТП "ДГС Буйновци"

Вид тер.: Горскостопанска, собственоост: Държавна частна, Имоти: 139.5, 139.53, 139.574, 139.101, 55.68, 55.108, 16.2

от. клас: Белборови култури
група горс: целокласни
Вид горс: Култ. от 66 извън ЕЗР
функ.кар: гори с ВКС

подобласт: Мизия - Сев. България
подпоч.: -
надм.вис.: 600 м
издаючение: северо-запад
наклон: 18 градуса
релеф: склон горна част
лесонар.: -

почва: Силва горска /обил./
песчливо-пясъчната
средно каменлива
рохка
средно дълбока
средноподатна
свежа

беляжки:

тип местор.: М-В-1 С-2 (27)

ерозия: -
осн.скала: пясъчник

Натура 2000: извън
ВКС: 2

Селекционен състав	Площ (ha)	Пов.ред	Про.сах.	Възра. (год)	Пълнота (м/м)	Вис. (m)	Бон.	Диам. (см)	Запас, куб.м.			Ползване, куб.м.									
									на 1 ха	без кл.	с кл.	без кл.	с кл.	лек.	едра	сред.	дреб.	дърби	върш.		
66	5	9.9	200с	Кул	70	0.8	0.80	22.0	VI	30	142	2800	3110	880	1050	800	525	105	20	150	
едб	2	3.9	/	Сем				18.0		20	18	370	490	30	36	30	5	5		20	
едр	2	3.9						19.0	IV	18	28	560	630	30	36	30		15		15	
6к	1	2.0						20.0	II	24	21	410	480	30	36	30	10	5		15	
едва				Кул																	
чб				Сем																	
едри																					
едр	10			Сем	30	0.4	6.0			6											
Схема:	неопр.		Клас на сорт.:		Всичко:						218	4140	4880	1040	1155	890	540	130	20	200	
Склопеност:	6.7		Гравитестбл.:	-																	
Строби:	неравномерн		пълнота	0.6 - 0.8																	
Състояние:	добро																				
Храсти, треви:	-																				
Беляжки:																					

Насока на стопанисване: За трансформация
Предложение вид сеч: 25% за трансформация, постепенно-котловина.

ПРОТОКОЛ

Днес 24.01.2024 г. комисия, действаща на основание чл.52, ал.2 и ал.3, §3, ал.4 от Наредба №8/05.08.2011г. за сечите в горите и Заповед №6/02.01.2018 г. на Директора на РДГ-Велико Търново в състав:

Председател : инж.Ясен Петров Иванов - гл. експерт при РДГ-Велико Търново

Членове :

1. инж. Милица Аврамова - гл. експерт при ЛЗС гр. София

2. инж. Ивайло Първанов – директор при ДГС “Буйновци“

се събра, за да разгледа по документи заявление с вх. № РДГ05 - 554/14.01.2024г. от ДГС“Елена“ за промяна посоката на стопанисване в имоти които са Държавна горска територия попадащи в подотдели 21,,л, 71 “б“, „л“, 175 „л1“, 100 „г“, 99 „ф“, „х“, 158 „г“, „ в землището на Буйновци, Мийковци, Илаков рът, община Елена:

КОНСТАТИРА :

При проверката в ББК се установиха идентични повреди по белия бор. Короните на дърветата са изредени, рехави, в резултат заразяването с гъбата *Lophodermium pinastri*, която причинява преждевременно опадане на иглиците и изреждане на короните на бора. Заболяването причинява физиологично отслабване на дърветата и намаляване на прирастта при продължително заразяване. За напълно увредените дървета от бял бор повредите са два типа - изразени основно в падаща кора на стъблата, без пълно изсъхване при короните и напълно изсъхнали корони, и унищожена дървесина, в резултат на нападение на насекомни вредители от сем. *Curculionidae* – шестзъб корояд *Ips sexdentatus*/ и горски градинар *Tomicus sp./* и сем. *Cerambycidae* – сечковци. Нападнатите дървета са с изразени множество ходове, душки, прегрязани леторасли и падаща кора, формирали короядни петна, като има и единични съхнещи дървета извън петната.

За насажденията с участие на смърч (отд 71 „б“ и „в“), които се явяват гранични, се наблюдават повреди по смърча от Типограф *Ips tyrographus*/. Повредите са изразени в падаща кора и съхнещи корони, групови и единични равномерни. Под кората на нападнатите дървета се наблюдават ходове, ларви и имаго на вредителя, наблюдават се единични напълно загинали дървета от снеголом. Смърчът в подотделите е предимно с групов строеж.

1. Отдел 21, подотдел „л“, землище с. Дрента, площ 13,7 ха, надм. в. – 700 м, функция – ВКС/СОЗ пояс III, състав по ГСП от 2022г. – ббб, гбр2, здб1, бк, възраст – 55, пълнота 0,8, бон. – 3,5,3,2, стоп. клас – ББК, култури извън ест. зона на разпространение. Предвидено по ГСП – Трансформация/отглеждане 15 %, сечта е проведена. Три короядни петна с приблизителна обща площ около 0,3 ха, R = 100 %. За констатираните повреди са регистрирани сигнален лист и ЛПО № 86477/2025 г. в информационната система system.iag, модул „Лесопатологично обследване“.

2. Отдел 71, подотдел „б“, землище с. Мийковци, площ 7,3 ха, надм. в. – 900 м, функция – ВКС/СОЗ пояс III, състав по ГСП от 2022г. – гбр4, бк4, см1, яв1, ива, трп, шс, възраст – 70, пълнота 0,8, бон. – 4,2; стоп. клас – Г. Предвидено по ГСП – Отглеждане 15 %, сечта е проведена. R – 50 %. За констатираните повреди са регистрирани сигнален лист и ЛПО № 86342/2025 г. в информационната система system.iag, модул „Лесопатологично обследване“.

3. Отдел 71, подотдел „в“, землище с. Мийковци, площ 18,6 ха, надм. в. – 900 м, функция – ВКС/СОЗ пояс III, състав по ГСП от 2022г. – гбр5, бк3, см1, пляс1, ива, трп, шс,

дчрш, възраст – 70, пълнота 0,9, бон. – 4,2,1,4; стоп. клас – Г. Предвидено по ГСП – Отглеждане 15 %, сечта е проведена. R- 50 %.

За констатираните повреди са регистрирани сигнален лист и ЛПО № 86341/2025 г. в информационната система system.iag, модул „Лесопатологично обследване“.

4. Отдел 99, подотдел „ф“, землище с. Буйновци, площ 1,2 ха, надм. в. – 650 м, функция – Natura 2000, 33 местообитания, състав по ГСП от 2022г. – ббб, гбр2, здб1, бк1, възраст – 45, пълнота 0,7, бон. – 3,3,4,1 стоп. клас – ББК, култури извън ест. зона на разпространение. Предвидено по ГСП – Трансформация/отглеждане 10 %, сечта не е проведена. Едно короядно петно с площ около 0,1 ха, нови повреди, R – 100 %. За констатираните повреди са регистрирани сигнален лист и ЛПО № 86075/2024 г. в информационната система system.iag, модул „Лесопатологично обследване“.

5. Отдел 100, подотдел „г“, землище с. Мийковци, площ 19,7 ха, надм. в. – 600 м, функция – ГВКС, състав по ГСП от 2022г. – бб5, здб2, гбр2, бк1, здл, чб, дчрш, възраст – 70, пълнота 0,6, бон. – 3,3,4,2 стоп. клас – ББК, култури извън ест. зона на разпространение. Предвидено по ГСП – Трансформация/пост.-котловинна сеч 25 %, сечта е проведена. Едно короядно петно с площ около 0,1 ха и единични загинали дървета извън петното. За констатираните повреди са регистрирани сигнален лист и ЛПО № 86078/2024 г. в информационната система system.iag, модул „Лесопатологично обследване“.

предписва:

1. За отдел 21, подотдел „л“ с площ 13,7 ха, землище с. Дрента, да се проведе санитарна сеч с интензивност 100 % за бб в трите короядни петна с обща площ около 0,3 ха;
2. За отдел 71, подотдел „б“ с площ 7,3 ха, землище с. Буйновци, да се проведе санитарна и принудителна сеч с интензивност до 50 % за см;
3. За отдел 71, подотдел „в“ с площ 18,6 ха, землище с. Буйновци, да се проведе санитарна и принудителна сеч с интензивност до 50 % за см;
4. За отдел 99, подотдел „ф“ с площ 1,1 ха, землище с. Буйновци, да се проведе санитарна сеч с интензивност до 100 % за бб в короядното петно с площ около 0,1 ха;
5. За отдел 100, подотдел „г“ с площ 19,7 ха, землище с. Мийковци, да се проведе санитарна сеч с интензивност до 100 % за бб в короядното петно с площ около 0,1 ха, като се усвоят и единичните загинали дървета извън петното;

План извлечението е одобрено съгласно протокол вх. № 1033/24.01.2025г. на ЛЗС гр. София.

Комисия :

Председател:...../инж. Я. Иванов/

"Членове:

1...../инж.М. Аврамова/

2...../инж. И. Първанов/