

Регионална дирекция по горите
гр. В. Търново
№ 11799
№ 05.11.2024

Образец по чл. 52, ал. 2 и ал. 3 от НСГ
по чл. 52а, ал. 3, т. 1 от НСГ и
по §3, ал. 3, т. 1 по ПЗР на НСГ

ИЗПЪЛНИТЕЛНА АГЕНЦИЯ ПО ГОРИТЕ

Проверил

ИАН/РД-Венета Чернова
и Георги Цинтар - и.с.с.м.с.р

(име, фамилия, длъжност)

Дата: 04.11.2024 год.



Олобръщам

ИАН/РД-Венета Чернова
и Георги Цинтар - и.с.с.м.с.р

(име, фамилия, длъжност)

Дата: 05.11.2024 год.

ПЛАН - ИЗВЛЕЧЕНИЕ

по чл. 52 ал. 2 и ал. 3, чл. 52а ал. 3, т. 1 и § 3, ал. 3, т. 1 от Наредба 8 за сечите в горите
през 2024 год.

в гори, собственост на държавата
ТП „ДГС БУЙНОВЦИ“

Съгласувал:
(име, фамилия, длъжност, фирма)
Дата: ГОД.
съгласува се за с/с (сечите в горите)

Изготвил:
инж. Владимир Хаджикръстев – зам.-директор

№ и дата на удостоверение за упражняване
на лесовъдска практика: **11802/31.08.2015** год.
Дата: 17 октомври 2024 г.

№ и дата на удостоверение за упражняване
на лесовъдска практика: **11802/31.08.2015** год.
Дата: 17 октомври 2024 г.

Представил:
инж. Румен Хараламов – директор

Образец по чл. 52, ал. 2 и ал. 3 от НСГ



ПЛАН ИЗВЛЕЧЕНИЕ - Опис на увредените насаждения

Имот №	Землище	Затеснен площ hektari	По горскостопански план, Заповед №446/11.05.2023г.										Затесно горскостопански план			Насока на стопанисване /Вид на селта по горскостопански план, програма/	Подробно описание на вида, състоянието на покрива и полсеса	Предложение за ползване				
			Етаж	Състав	Проникол	Възраст	Плътнота	Средна височина	Вонитет	Среден диаметър	Стопански клас, категория гора	V/ha, куб.м	V/общо, куб.м.	горскостопански план	горскостопански план			Площ ха	Стощна маса с клонови м ³	Насока на стопанисване /Вид на селта	Процент на ползване	Забележка
06896.242.51	с.Буйновци	1.6	лет	бб8	изк	45	8	9	10	11	12	13	14	15	16	17	18	19	20	21	22	23
		0.2	лет	гбр1	ест	45	8	14	4	14		Балборови култури	50	35	10	за трансформация, прореждане	гбр б, здб 2, бл 1, кгр 1, 50%	0.3	69	сан	100	
		0.2	лет	здб1	ест	45	8	16	2	16												
Бюро за подотдел 188 в1												92	660	100				1.2	69			
23710.536.10	с.Дрента	2.97	лет	см9	изк	50	9	17	1	18		Балборови култури	355	1170	230	за трансформация, пробирка	гбр 8, бк 1, здб 1, шст	3.3	198	сан	40	
		0.33	лет	гбр1	ест	40	9	14	4	14			15	50	10							
Бюро за подотдел 11 а												370	1220	240				3.3	198			
																		4.5	267			



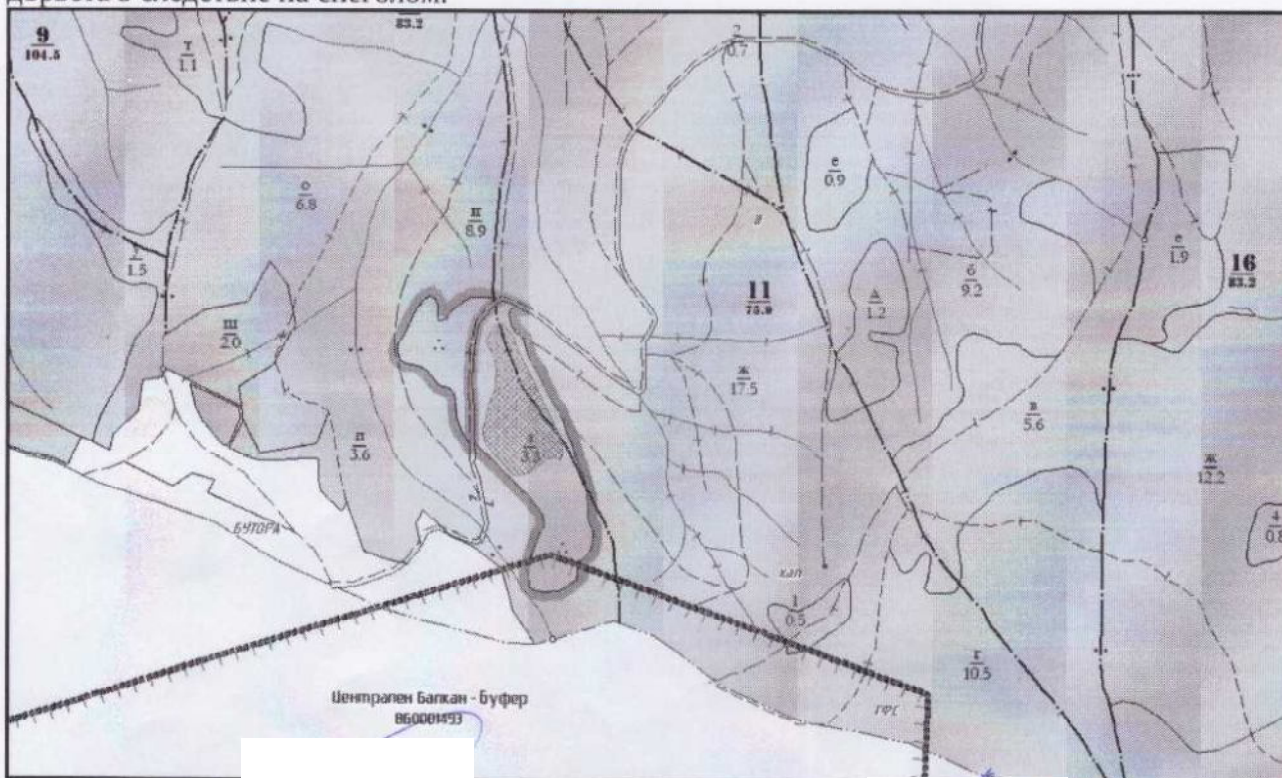
О Б Я С Н И Т Е Л Н А З А П И С К А

Относно: Установени насаждения с влошено здравословно състояние в следствие на биотични въздействия в района на дейност на ТП ДГС Буйновци с адрес с. Буйновци, общ. Елена, обл. Велико Търново

На територията на ДГС Буйновци са установени повреди по част от иглолистните култури причинено от биотични въздействия. Общата засегната площ е 45 дка, а увреждания дървостой е с обем 267 пл. куб.м определен чрез пълно клупиране. Засегнатите насаждения са общо 2 на брой, като за тях са въведени сигнални листи в информационната система на ИАГ. както следва:


Сигнален лист	ДГС	Землище	Подотдел	дър.вид	площ, дка	Процент повреда	Вредител ↓ ↑	Дата на
251503	Буйновци	Дрента	11:з	см	7	50%	Съхнене на смърча	9.9.2024
250739	Буйновци	Буйновци	158:в1	бб	3	100%	Корояди	16.8.2024

Част от подотдел 11“з“ (2 дка) попада в 33 „Централен Балкан Буфер“. В тази Част няма увреден дървостой и не предвиждаме да извършваме санитарна сеч. Увредения дървостой в подотдела е обозначен с щриховка. В останалата площ има единични пречупени широколистни дървета в следствие на снеголом.



Изготвил: _____
/ Владимир Хаджикръстев/

Директор: _____
/инж. Румен Хараламов/



ПРОТОКОЛ

Днес, 04.11.2024г. комисия, действаща на основание §3, ал.4 от Наредба №8/05.08.2011г. за сечите в горите и Заповед № 288/01.11.2022г. на Директора на РДГ-Велико Търново в състав:

Председател: инж. Георги Иванов Минчев – гл. експерт при РДГ-Велико Търново

Членове:

1. инж. Милица Аврамова – гл. експерт при ЛЗС - София
2. инж. Владимир Хаджикръстев – зам. директор на ТП ДГС „Буйновци“

се събра, за да разгледа заявление с вх.№ РДГ05-10846/18.10.2024г. от инж. Румен Николов Хараламов – Директор на ТП ДГС „Буйновци“ за провеждане на санитарна и принудителна сеч в отдел 11, подотдел „з“ и отдел 158, подотдел „в1“, землища Дрента и Буйновци, община Елена – ДГТ и

к о н с т а т и р а :

1. Отдел 11, подотдел „з“, землище с. Дрента, площ 3,3 ха, надм. в. – 900 м, функция – ВКС, Натура 2000, СОЗ, пояс III, състав по ГСП от 2022г. - см9, гбр1, бк, яв, шс, здб, дрчш, възраст – 50 г. за см, 40г. за шир, пълнота 0,9, бон. – 1,4. Предвидено по ГСП – Трансформация/ пробирка 20 %, сечта не е проведена. За констатираните повреди в подотдела са регистрирани сигнален лист и ЛПО № 80777/2024 г. При проверката маршрутно се установиха стари, неравномерни повреди по смърча от комплексни фактори – снеголом и съхнене, степен на увреждане около 50 %. Пострадалите дървета от снеголом са с пречупени върхове, като в резултат на увреждането част от тях са развили странични клони, компенсиращи липсващите централни леторасли, в следствие на което се наблюдават жизнени дървета без върхове. Повредите от съхнене са изразени в няколко оформени короядни петна, както и единични изсъхнали равномерно разпределени дървета по площта на подотдела. Пълнотата в насаждението >1.0. При северната граница на подотдела дървостоят е изцяло широколистен.

Част от подотдела попада в границите на защитена зона (ЗЗ) от мрежата „Натура 2000“ по смисъла на Закона за биологичното разнообразие – **BG0001493 „Централен Балкан – буфер“** за опазване на природните местообитания и на дивата флора и фауна.

2. Отдел 158, подотдел „в1“, землище с. Буйновци, площ 2,0 ха, надм. в. – 550 м, функция – ВКС, състав по ГСП от 2022г. – бб10, гбр, здб, бк, ак, гбр5, бк4, здб1, възраст – 55, 15 г., пълнота 0,6, бон. – 2,4,2. Предвидено по ГСП – трансформация/ пробирка 15%. През 2023 г. е проведена санитарна сеч на площ 0,2 ха – короядни петна. За констатираните повреди в подотдела са регистрирани сигнален лист и ЛПО № 79755/2024 г. в system.iag. модул „Лесопатологично обследване“. При проверката се установиха повреди по белият бор от насекоми вредители от сем. Curculionidae – шестзъб корояд /*Ips sexdentatus*/, върхов корояд /*Ips acuminatus*/, горски градинар /*Tomicus* sp./ . Повредите са изразени в почервяване и съхнене на короните, и опадване

на кората на дърветата, където се разпознават ходове на вредителите. Съхненето е групово с формирано короядно петно с приблизителна площ 0,3 ха.

С оглед на гореизложеното комисията

ПРЕДЛАГА:

На основание чл. 52б от Наредба № 8 от 05.08.2011г. за сечите в горите и във връзка с параграф 1, т.5б от допълнителните разпоредби на ЗГ и чл.10б от ЗГ за:

1. За отдел **11**, подотдел „3“ с площ **3,3** ха, землище **с. Дрента**, да се проведе санитарна и принудителна сеч с интензивност 40 % за см. Сечите да обхванат изсъхналите и необратимо увредените от снеголом дървета;
2. За отдел **158**, подотдел „в1“ с площ **2,0** ха, землище **с. Буйновци**, да се проведе санитарна сеч с интензивност 100 % за бб в короядното петно с площ 0,3 ха;

Настоящият протокол се изготви в три еднообразни екземпляра по един за всяка от страните.

За извършена теренна проверка на 18.09.2024г. е съставен протокол.

Комисия:

Председател: /инж. Г. Минчев/

Членове:

1..... /инж. М. Аврамова/

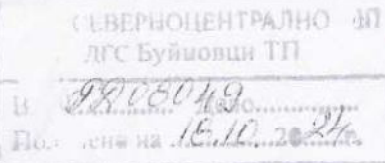
2..... /инж. Вл. Хаджикръстев/



РЕПУБЛИКА БЪЛГАРИЯ
МИНИСТЕРСТВО НА ОКОЛНАТА СРЕДА И ВОДИТЕ
РЕГИОНАЛНА ИНСПЕКЦИЯ ПО ОКОЛНАТА СРЕДА И ВОДИТЕ - ВЕЛИКО ТЪРНОВО

Изм. №2649 (1) / 18.10.2024 г.

ДО
ИНЖ. РУМЕН ХАРАЛАМОВ
ДИРЕКТОР НА ТП ДГС „БУЙНОВЦИ“
С. БУЙНОВЦИ
ОБЩИНА ЕЛЕНА



Относно: План-извлечение за промяна вида и интензивността на сечта в гори, собственост на държавата, стопанисвани от ТП ДГС „Буйновци“

УВАЖАЕМИ ГОСПОДИН ХАРАЛАМОВ,

Във връзка с Ваше уведомление с вх. №2649/09.10.2024 г. на РИОСВ – Велико Търново за горечитираното план-извлечение, на основание чл. 6а, т. 2 от Наредба за условията и реда за извършване на оценка за съвместимостта на планове, програми, проекти и инвестиционни предложения с предмета и целите на опазване на защитените зони (Наредбата за ОС, обн., ДВ, бр. 73 от 11.09.2007 г., изм. и доп. ДВ, бр. 106 от 15.12.2021 г.), Ви уведомявам следното:

План-извлечение за промяна вида и интензивността на сечта в гори, собственост на държавата, стопанисвани от ТП ДГС „Буйновци“ попада в обхвата на чл. 2, ал. 2 от Наредбата за ОС.

План – извлечение (ПИ) е изработено на основание чл. 52, ал. 2 и ал. 3, чл. 52 а, ал. 3, т. 1 и § 3, ал. 3, т. 1 от Наредба №8 от 05.08.2011 г. за сечите в горите.

ПИ обхваща следните поземлени имоти с идентификатор 06896.242.51 в землището на с. Буйновци, община Елена и поземлен имот с идентификатор 23710.536.10 в землището на с. Дрента, община Елена :

- **подотдел 11 „з“**, землище с. Дрента (ПИ с идентификатор 23710.536.10 - част), площ 3,3 ха; стопански клас: ББК; състав : см 9,зdB, гбр, бк, шс, яв, дчрш , произход изкуствен, възраст: 50 г. Предложено е извеждане на санитарна и принудителна сеч за см 40% съгласно приложената схема.

- **подотдел 158 „в1“**, землище с. Буйновци (ПИ с идентификатор 06896.241.51- част), площ 2,0 ха; стопански клас: ББК; състав : бб8,гбр1,зdB1 , произход изкуствен и естествен, възраст: 45 г. Предложено е извеждане на санитарна сеч за бб 100%, на площ от 0,3 ха.

За подотделите има издадени сигнални листове за констатираните повреди от ТП ДГС „Буйновци“ и протокол от ЛЗС-София .

ПИ не попада в границите на защитена територия по смисъла на Закона за защитените територии (ЗЗТ).

Част от подотдел 11 „з“ попада в границите на защитена зона (ЗЗ) от мрежата „Натура 2000“ по смисъла на Закона за биологичното разнообразие – BG0001493 „Централен Балкан - буфер“ за опазване на природните местообитания и на дивата флора и фауна, обявена със Заповед № РД-272/31.03.2021 г. на министъра на околната среда и водите (обн. в ДВ бр. 46/2021 г.), изменена и допълнена със Заповед № РД-644/19.07.2024 г. на министъра на околната среда и водите (обн. в ДВ бр. 69/2024 г.) .

Във връзка с горното е направена проверка за допустимост по смисъла на чл. 12, ал. 2 и 5, във връзка с ал. 1 от Наредбата за ОС, при която се установи, че ПИ е допустимо

спрямо режима на дейностите в ЗЗ BG0001493 „Централен Балкан – буфер”, определен със заповедта за обявяването ѝ.

В подотдел 11 „3“ не е развито природно местообитание, предмет на опазване в ЗЗ.

Така описаното план-извлечение не очертава рамка за бъдещо развитие на инвестиционни предложения, които да бъдат отнесени към някоя от позициите на Приложение №1 към чл. 92, т. 1, както и Приложение №2 към чл. 93, ал. 1 от Закона за опазване на околната среда (ЗООС). Предвидените дейности не попадат в обхвата на чл. 85, ал. 1 и ал. 2 от ЗООС, както и в хипотезите на чл. 2, ал. 1 и ал. 2 от Наредбата за условията и реда за извършване на екологична оценка на планове и програми. В тази връзка, няма основание да се изисква провеждане на регламентирани в Глава шеста от ЗООС процедури по екологична оценка (ЕО).

С оглед гореизложеното, отчитайки местоположението (в границите на защитена зона от мрежата Натура 2000) и характера (санитарна и принудителна сеч на горски насаждения, съгласно законодателството за горите, включващо и прилагане на изискванията за устойчиво стопанисване на горите в Натура 2000) на заявеното план-извлечение, при реализацията ѝ няма вероятност от отрицателно въздействие върху ЗЗ BG0001493 „Централен Балкан - буфер”, по отношение на:

- Пряко или косвено унищожаване, увреждане или фрагментиране на природни местообитания и местообитания на видове, предмет на опазване;
- Трансформация на местообитания на видове, безпокойство или прогонване на видове, предмет на опазване;
- Нарушаване целостта и целите на опазване на защитената зона;
- Нарушаване кохерентността между съседни защитени зони;
- Въздействие на предложените дейности, причинено поотделно или във взаимодействие с други ИП/ППП.

В тази връзка на основание чл. 2, ал. 2 от Наредбата за ОС, Ви уведомявам, че за така заявеното план-извлечение, преценката на компетентния орган е, че не е необходимо провеждане на процедура по реда на Глава втора от Наредбата за ОС.

Настоящото писмо се отнася само за заявените параметри на план-извлечението и не отменя необходимостта от получаване на съгласувания или разрешителни, предвидени в други закони и подзаконови нормативни актове.

При всички случаи на промяна в параметрите на план-извлечението или на някои от обстоятелствата, при които е издадено настоящото писмо, възложителят е длъжен да уведоми незабавно компетентния орган за промените

ДИРЕКТОР
НА РИОСВ-ВЕЛИКО ТЪРНОВО:

ИНЖ. МАЯ РАДЕВА

