



ИЗПЪЛНИТЕЛНА АГЕНЦИЯ ПО ГОРИТЕ

Регионална дирекция Горите
Образец по чл. 52б, ал. 3, т. 1 от НСГ и
гр. в. 1999
№ РДГО5-1099
От: 27.01.2025 г.

Проверил:
РДГ - Велика Татарова
инж. Георги Минчев - главен експерт
(име, фамилия, длъжност)
Дата: 27.01.2025 год.

Одобрявам:
РДГ - Велика Татарова
инж. С. Сивков - директор
(име, фамилия, длъжност)
Дата: 27.01.2025 год.



СЪГЛАСУВАМ:
инж. Г. Груев, "Пролес инженеринг" ООД, проектант
(име, фамилия, длъжност, фирма)
Дата: 17.01.2025 год.
(съгласува се в случаите на чл. 52б, ал. 8 от НСГ)

ПЛАН-ИЗВЛЕЧЕНИЕ

в гори, собственост наОбщина Велико Търново
(държавата, община, юридическо лице, физическо лице)

Община/ДГС/ДЛС/УОГСВелико Търново

ПРЕДСТАВИЛ:
собственик/ упълномощен представител
инж. Татяна Рачева - Директор ОП Горско стопанство -
град Велико Търново
(ведомство, име, фамилия, длъжност)

Дата: 16.01.2025 год.

ИЗГОТВИЛ:
инж. Татяна Рачева - Директор ОП Горско стопанство -
град Велико Търново

(подпис, име, фамилия, длъжност, месторабота)

№ и дата на удостоверението за упражняване на лесовъдска практика: 7534/2012 г

Място на издаване: град Велико Търново

Иск. Г. Мишев
16.01.2025

регионална дирекция по горите
3х 10/10/01
01... 652
16.01.2025

ДО ДИРЕКТОРА НА
РЕГИОНАЛНА ДИРЕКЦИЯ ПО ГОРИТЕ
ГР. ВЕЛИКО ТЪРНОВО

ЗАЯВЛЕНИЕ

От: ОП „Горско стопанство“ гр. ИХ 7. Раиба-Дирец,
Адрес: гр. В. Търново, ул. Росица 1
Телефон: 0884 996636

ГОСПОДИН ДИРЕКТОР,

Представям Ви горскостопанска програма (план-извлечение) за имот/и с номера:

1.01 в землището на
общ. В. Търново, за разглеждане и утвърждаване.

Приложения:

1. Горскостопанска програма (план-извлечение) - 2 екз.;
2. Становище на РИОСВ-Велико Търново;
3. Актуална скица;
4. Документ за собственост;
5. Удостоверение за наследници;
6. Извадка от горскостопанска карта;
7. Договор със собственика/упълномощеното лице;
8. Разписка за платена такса № 16.01 2025 г.

130 лв
50 лв + (16 x 5) = 130 лв

по Исканов
Мет

Декларирам, че: във връзка с Регламент (ЕС) 2016/679 на Европейския парламент и на Съвета от 27.04.2016 г. относно защитата на физическите лица във връзка с обработването на лични данни и относно свободното движение на такива данни и за отмяна на Директива 95/46/ЕО и Закона за защита на личните данни съм съгласен/а предоставените от мен лични данни на РДГ – Велико Търново да се съхраняват и обработват от Регионална дирекция по горите – Велико Търново във връзка с настоящото административно производство при спазване на Закона за защита на личните данни и Регламент (ЕС) 2016/679.

Запознат/а съм с:

- целта и средствата на обработка на личните данни;
- доброволния характер на предоставянето на данните и последиците от отказа за предоставянето им;
- правото на достъп, на коригиране и на изтриване на събраните данни;
- получателите или категориите получатели, на които могат да бъдат разкрити данните;

Дата: 16.01 2025 г.

Подпис: ИХ 7 Раиба



ПРОТОКОЛ

Днес, 27.01.2025г. комисия, действаща на основание §3, ал.4 от Наредба №8/05.08.2011г. за сечите в горите и Заповед № 289/01.11.2022г. на Директора на РДГ-Велико Търново в състав:

Председател: инж. Георги Иванов Минчев – гл. експерт при РДГ-Велико Търново

Членове:

1. инж. Вася Цонева – гл. експерт при РДГ-Велико Търново
2. инж. Татяна Рачева - Директор на ОП Горско стопанство – град Велико Търново

се събра, за да разгледа заявление с вх.№ РДГ05-667/16.01.2025г. от инж. Татяна Рачева - Директор на ОП Горско стопанство – град Велико Търново за провеждане на отгледни и възобновителни сечи в отдел 175 - нов подотдел „у“ (стар „у“), отдел 203 - нов подотдел „а“ (стар „а“), отдел 222 - нов подотдел „у“ (стар „у“), отдел 222 - нов подотдел „ч“ (стар „ч“), отдел 226 - нов подотдел „щ“ (стар „щ“), отдел 234 - нов подотдел „а“ (стар „а“), отдел 234 - нов подотдел „о“ (стар „о“), отдел 234 - нов подотдел „р“ (стар „р“), отдел 234 - нов подотдел „т“ (стар „т“), отдел 234 - нов подотдел „б1“ (стар „б1“), отдел 234 - нов подотдел „з1“ (стар „з1“), отдел 234 - нов подотдел „н1“ (стар „н1“), отдел 234 - нов подотдел „р1“ (стар „р1“), отдел 234 - нов подотдел „т1“ (стар „т1“), отдел 234 - нов подотдел „х1“ (стар „х1“), отдел 234 - нов подотдел „а2“ (стар „а2“), отдел 316 - нов подотдел „т1“ (стар „т1“), отдел 316 - нов подотдел „м2“ (стар „м2“), отдел 319 - нов подотдел „б“ (стар „б“) и отдел 590 - нов подотдел „п2“ (стар „п2“) землища Велчево, Къпиново, Миндя, Балван и Плаково, община Велико Търново – ОГТ и

констатира:

Данни по ГСП - 2024 год. в процес на утвърждаване

№	Отдел / подотдел	Землище	Площ, ха	Функция	Състав по ГСП	Възраст	Гълота	Бон.
1.	175 „у“	с. Велчево	2,2	Стопанска	цр8, бл2, кгбр9, ак1, цр10	50 40 5	0,8	2, 3
2.	203 „а“	с. Къпиново	9,9	Стопанска	цр7, бл2, здб1, кгбр8, мжд2	60 20	0,7	3
3.	222 „у“	с. Миндя	2,7	Стопанска	цр6, бл4, бр, пкл, срлп, мжд, кгбр8, др2	40 80	0,6	3
4.	222 „ч“	с. Миндя	8,7	Стопанска	цр4, бл4, срлп2, гбр, пкл, кгбр5, мжд3, др2	20	0,5	3
5.	226 „щ“	с. Миндя	4,1	Стопанска	цр6, бл4, здб, гбр, срлп, чри, кгбр4, мждб	70 30	0,5	3
6.	234 „а“	с. Миндя	1,1	Стопанска	цр10, бл, здб, кгбр8, мжд2	70 50	0,7	4
7.	234 „о“	с. Миндя	7,7	Стопанска	цр4, бл1, здб3, срлп1, мжд1, гбр, кгбр6, мжд4	70 50 5	0,7	3,

8.	234 „р“	с. Миндя	1,1	Стопанска	цр8, бл2, здб, пкл кгбр10, пкл	60 50	0,6	4
9.	234 „т“	с. Миндя	8,7	Стопанска	цр8, бл2, здб, пкл, срлп кгбр10, мжд, др	70 10	0,7	3
10.	234 „б1“	с. Миндя	8,7	Стопанска	цр8, бл2, пкл, гбр кгбр4, мждб, др, глог	60 30	0,7	3, 4
11.	234 „з1“	с. Миндя	1,4	Стопанска	цр5, срлп3, бл1, пкл1 кгбр4, мждб	60 20	0,5	3
12.	234 „н1“	с. Миндя	19,6	Стопанска	цр7, цр3, здб, срлп, гбр кгбр4, мждб	75 40	0,5	3
13.	234 „р1“	с. Миндя	4,6	Стопанска	цр6, бл2, пкл1, мжд1, срлп, ак кгбр10, пкл, др, глог	60 40	0,7	3, 4, 5
14.	234 „т1“	с. Миндя	2,3	Стопанска	цр7, бл2, срлп1 кгбр7, мжд3	70 30	0,5	3, 4
15.	234 „х1“	с. Миндя	9,0	Стопанска	цр8, бл2, пкл кгбр10, мжд	40	0,8	3
16.	234 „а2“	с. Миндя	5,9	Стопанска	бл9, цр1 кгбр10, мждб	60/70 30	0,8	4
17.	316 „т1“	с. Балван	0,6	Стопанска	ак10	30	0,6	4
18.	316 „м2“	с. Балван	0,8	Стопанска	цр8, срлп2	35	0,8	2, 3
19.	319 „б“	с. Миндя	1,7	Стопанска	кдб4, цр2, кгбр4, здб др8, кгбр2	60 10	0,7	5
20.	590 „п2“	с. Плаково	1,7	Стопанска	цр10, пкл, срлп, пбре, мжд кгбр10	60	0,7	3

След разглеждане на заявлението и приложените документи към него комисията

ПРЕДЛАГА:

На основание чл. 526, ал.8 от Наредба № 8 от 05.08.2011 г. за сечите в горите и във връзка с параграф 1, т.56 от допълнителните разпоредби на ЗГ за:

1. За отдел 175, подотдел „у“, площ 2,2ха, землище с.Велчево да се планира насока отглеждане/пробирка с интензивност 15%;
2. За отдел 203, подотдел „а“, площ 9,9ха, землище с.Къпиново да се планира насока възобновяване/постепенно-котловинна сеч с интензивност 25% с ИП;
3. За отдел 222, подотдел „у“, площ 2,7ха, землище с.Миндя да се планира насока възобновяване/постепенно-котловинна сеч с интензивност 15% с ИП;

4. За отдел 222, подотдел „ч“, площ 8,7ха, землище с.Миндя да се планира насока възобновяване/постепенно-котловинна сеч с интензивност 15% с ИП;
5. За отдел 226, подотдел „щ“, площ 4,1ха, землище с.Миндя да се планира насока възобновяване/постепенно-котловинна сеч с интензивност 20% с ИП;
6. За отдел 234, подотдел „а“, площ 1,1ха, землище с.Миндя да се планира насока възобновяване/постепенно-котловинна сеч с интензивност 25% с ИП;
7. За отдел 234, подотдел „о“, площ 7,7ха, землище с.Миндя да се планира насока възобновяване/постепенно-котловинна сеч с интензивност 30% с ИП;
8. За отдел 234, подотдел „р“, площ 1,1ха, землище с.Миндя да се планира насока възобновяване/постепенно-котловинна сеч с интензивност 25% с ИП;
9. За отдел 234, подотдел „т“, площ 8,7ха, землище с.Миндя да се планира насока възобновяване/постепенно-котловинна сеч с интензивност 30% с ИП;
10. За отдел 234, подотдел „б1“, площ 1,7ха, землище с.Миндя да се планира насока възобновяване/постепенно-котловинна сеч с интензивност 30% с ИП;
11. За отдел 234, подотдел „з1“, площ 1,4ха, землище с.Миндя да се планира насока възобновяване/постепенно-котловинна сеч с интензивност 15% с ИП;
12. За отдел 234, подотдел „н1“, площ 19,6ха, землище с.Миндя да се планира насока възобновяване/постепенно-котловинна сеч с интензивност 25% с ИП;
13. За отдел 234, подотдел „р1“, площ 4,6ха, землище с.Миндя да се планира насока възобновяване/постепенно-котловинна сеч с интензивност 30% с ИП;
14. За отдел 234, подотдел „т1“, площ 2,3ха, землище с.Миндя да се планира насока възобновяване/постепенно-котловинна сеч с интензивност 25% с ИП;
15. За отдел 234, подотдел „х1“, площ 9,0ха, землище с.Миндя да се планира насока отглеждане/прореждане с интензивност 15%;
16. За отдел 234, подотдел „а2“, площ 5,9ха, землище с.Миндя да се планира насока възобновяване/постепенно-котловинна сеч с интензивност 30% с ИП;
17. За отдел 316, подотдел „т1“, площ 0,6ха, землище с.Балван да се планира насока възобновяване/гола сеч с интензивност 100%;
18. За отдел 316, подотдел „м2“, площ 0,8ха, землище с.Балван да се планира насока отглеждане/прореждане с интензивност 15%;
19. За отдел 319, подотдел „б“, площ 1,7ха, землище с.Балван да се планира насока възобновяване/постепенно-котловинна сеч с интензивност 30% с ИП;
20. За отдел 590, подотдел „п2“, площ 1,7ха, землище с.Миндя да се планира насока възобновяване/постепенно-котловинна сеч с интензивност 25% с ИП;

Настоящият протокол се изготви в два еднообразни екземпляра по един за всяка от страните.

Комисия:

Председател:..... /инж. Г. Минчев/

Членове:

1..... /инж. В. Цонева/

..... /инж. Т. Рачева/

Плащане от/към бюджета

Референция: LO62017012517371120753088975

Статус: Приет

Такса: 0.00 BGN

Платете на - име на получателя:
РДГ - Г.Р. ВЕЛИКО ТЪРНОВО

IBAN на получателя (само левови сметки):
BG68UNCR75273141053601

BIC на получателя:
UNCRBGSFXXX

При банка (попълва се автоматично):
UNICREDIT BULBANK AD

ПЛАТЕЖНО НАРЕЖДАНЕ
за плащане от/към бюджета

Сума в лева:
130.00

Валута:
BGN

Слово:

1

Сума:
130.00

Основание за плащане / внасяне - вид данък, такса, осигуровка, мита, лихва...:
ТАКСА ПЛАН ИЗВЛЕЧЕНИЕ

Още пояснения:

Задължено лице - наименование до 30 символа:
ОП ГОРСКО СТОПАНСТВО

Задълженото лице е титуляр на сметката.!

Булстат на задълженото лице:
0001336340535

IBAN на задължено лице:

BIC на задълженото лице:

Код в Севра:

Код за централизация:

Наредител - име на наредителя:
ОП ГОРСКО СТОПАНСТВО

IBAN на наредителя (само левови сметки):
BG08SOMB91303153321900

BIC на наредителя:
SOMBBGSFXXX

Услуга за изпълнение:

Въвеж. номер:
17/01/2025

нареждай отново:

до дата(вкл.):

Насока на стопанисване/ Вид на сечта по горскостопански план, програма/	Подробно описание на вида, състоянието на подраста и подлеса	Предложение за ползване				
		Площ	Стояща маса с клонове	Насока на стопанисване/ вид на сечта	Процент на ползване	Забележка
16	17	18	19	20	21	22
Отгледна/ Прореждане 15%		0.8	10	Отгледна/ Прореждане	15	316 м ²
			5			
Възобновителна/гола 100%		0.6	40	Възобновителна/Гола	100	316 т ¹
Възобновителна/ постепенно- котловина 30%, изсичане на подлеса		1.1	17	Възобновителна/ Постепенно-котловина изсичане на подлеса	30	319 б - част
Отгледна/ Пробирка 15%		2.2	60	Отгледна/ Пробирка	15	175 у
Възобновителна/ постепенно- котловина 25%, изсичане на подлеса		3.9	375	Възобновителна/ постепенно- котловина, изсичане на подлеса	25	203 а

222	У	212.31	Миндя	2.7	Цр 6	75	0.6	21	30	3	ЦВП	93	290	45
		215.16			Бл 4	-		18	22			50	160	25
					Брк									
					Пкл									
					Срлп									
					Мжд									
					Кгбр 8	40	0.3	6						
					Дря 2			2						
					Цр 8	15	0.3	2						
					Бл 2									
222	Ч	215.17	Миндя	8.7	Бл 4	80	0.5	19	26	3	СмСрНП	45	450	90
		216.13			Цр 4			21	30			51	530	110
		216.14			Срлп 2				22			36	350	70
					Гбр									
					Пкл									
					Кгбр 5	20	0.5	4						
					Мжд 3									
					Дря 2			2						
					Цр 6	5	0.4	0.3						
					Бл 4									
226	Щ	216.16	Миндя	4.1	Цр 6	70	0.5	20	26	3	ЦВП	72	350	70
					Бл 4			18	18			42	190	40
					Здб									
					Гбр									
					Срлп									
					Чрш									
					Мжд 6	30	0.2	6	4					
					Кгбр 4			4						
					Цр 6	20	0.2	1						
					Бл 4									

234	А	102.20	Миндя	1.1	Цр 10	70	0.7	15	30	4	ЦВП	114	150	35
					Бл									
					Здб									
					Кгбр 8	50	0.7	6	6	4		16	20	5
					Дря 2			29	10	5		12	10	
234	О	111.11	Миндя	7.7	Цр 4	80	0.7	18	28	3	СмСрНП	58	520	160
					Здб 3			17	24	4		41	360	110
					Бл 1			16				12	100	30
					Срлп 1			17				19	170	50
					Мжд 1			14	20	5		11	90	30
					Гбр									
					Кгбр 6	5	0.4	1						
					Мжд 4									
					Цр 3	5	0.5	0.2						
					Здб 3									
					Срлп 4			0.3						
234	Р	114.155	Миндя	1.1	Цр 8	60	0.6	15	18	4	ЦВП	78	100	20
		114.159			Бл 2							20	20	5
		74.7			Здб									
					Пкл									
					Кгбр 10	50	0.4	6	4					
					Пкл									
					Мжа									
					Цр 10	5	0.5	0.2						
					Бл									

234	Т	110.13	Минля	8.7	Цр 8	70	0.7	18	20	3	ЦВП	116	1150	340
					Бл 2							29	290	90
					Здб									
					Пкл									
					Срлп									
					Кгбр 10									
					Мжд									
					Дря									
					Цр 10									
					Бл									
234	Б1	118.14	Минля	1.7	Цр 8	60	0.7	16	24	3	ЦВП	100	190	60
					Бл 2			15	20	4		23	50	10
					Пкл									
					Гбр									
					Мжд 6	30	0.4	5	6			8	20	5
					Кгбр 4			4				2		
					Дря									
					Гл									
					Цр 10	5	0.5	0.2						

234	31	126.23	Миндэ	1.4	Цр 5	60	0.5	16	22	3	СмСрНП	45	70	10
		126.270			Срлп 3			17				40	70	10
					Бл 1			15	16	4		8	10	
					Пкл 1			12	12	5		6	10	
					Мжд 6	20	0.5	5						
					Кгбр 4			4						
					Цр 6	5	0.4	0.2						
					Срлп 4			0.4						
234	Н1	19.6	Миндэ	19.6	Цр 7	75	0.5	19	26	3	ЦВП	78	1760	440
					Цр 3			18				31	700	170
					Здб									
					Срлп									
					Гбр									
					Кгбр 8	40	0.4	4	6					
					Мжд 2			5	10					
					Цр 8	5	0.5	0.3						
					Бл 2									
234	Р1	121.21	Миндэ	4.6	Цр 6	60	0.7	17	24	3	ЦВП1	81	420	120
					Бл 2			14	18	4		21	110	35
					Пкл 1							10	40	10
					Мжд 1			11	10	5		8	50	10
					Срлп									
					Ак									
					Кгбр 10	40	0.6	4						
					Пкл									
					Дря									
					Га									
					Цр 10	5	0.5	0.2						

234	T1	121.21	Миндя	2.3	Цр 7	70	0.5	17	22	3	ЦВП	68	180	45
					Бл 2			16	18	4		18	50	10
					Срлп 1			17	20			13	30	10
					Кгбр 7	30	0.4	4	4					
					Мжд 3									
					Цр 7	5	0.5	0.2						
					Бл 1									
					Срлп 3			0.4						
234	X1	110.13	Миндя	9.0	Цр 8	40	0.8	14	18	3	ЦВП	95	940	140
					Бл 2				16			24	240	40
					Псл									
					Кгбр 10	40	0.4	6	4					
					Мжд									
234	A2	115.37	Миндя	5.9	Бл 9	60	0.8	13	18	4	ДбСрНП	96	630	190
		115.38			Цр 1	70		16	30			14	90	30
					Кгбр 10	30	0.1	5	4					
					Бл 9	3	0.2	0.1						
					Цр 1									
590	П2	275.6	Плаково	1.7	Цр 10	60	0.7	18	26	3	ЦВП	146	290	70
					Псл									
					Срлп									
					Пбрс									
					Мжд									
					Кгбр 10	60	0.2	5	6			4	10	10
					Цр 9	5	0.2	0.2						
					Бл 1									

ОП „ГОРСКО СТОПАНСТВО“

гр. Велико Търново, ул. „Росица“ №1, тел. 062/635-984, факс 062/627-939, e-mail: opgorskovt@mail.bg

ОБЯСНИТЕЛНА ЗАПИСКА

за необходимостта от промяна вида и интензивността на сечта в насаждения – ОПТ собственост на Община Велико Търново

След извършена проверка на посочените по – долу насаждения, бе констатирано следното:

1. В подотдел 316 „м2“ с площ от 0.8 ха. По ГСП – 2023г. (в процес на приемане) е предвидена насока на стопанисване - отглеждане и ползване от 15 пл.м3 с клони. Насаждението е широколистно със стопански клас ЦВП. Средната пълнота е 0.8.
Предлага се отгледна сеч - прореждане с интензивност 15%.
2. В подотдел 316 „т1“ с площ от 0.6 ха. По ГСП – 2023г. (в процес на приемане) е предвидена насока на стопанисване - възобновяване и ползване от 40 пл.м3 с клони. Насаждението е широколистно със стопански клас А. Средната пълнота е 0.6.
Предлага се възобновителна сеч - гола с интензивност 100%.
3. В подотдел 319 „б“ с площ от 1.7 ха. По ГСП – 2023г. (в процес на приемане) е предвидена насока на стопанисване - възобновяване и ползване от 25 пл.м3 с клони. Насаждението е широколистно със стопански клас СмсрНП. Средната пълнота е 0.7.
Предлага се възобновителна сеч – постепенно котловина с интензивност 30%, изсичане на подлеса на площ от 1.1 ха.
4. В подотдел 175 „у“ с площ от 2.2 ха. По ГСП – 2023г. (в процес на приемане) е предвидена насока на стопанисване - отглеждане и ползване от 60 пл.м3 с клони. Насаждението е широколистно със стопански клас ЦВП. Средната пълнота е 0.8.
Предлага се отгледна сеч - прореждане с интензивност 15%.

5. В подотдел 203 „а“ с площ от 9.9 ха. По ГСП – 2023г. (в процес на приемане) е предвидена насока на стопанисване - възобновяване и ползване от 375 пл.м3 с клони. Насаждението е широколистно със стопански клас ЦВП. Средната пълнота е 0.7.
Предлага се възобновителна сеч – постепенно котловина с интензивност 25%, изсичане на подлеса.
6. В подотдел 222 „у“ с площ от 2.7 ха. По ГСП – 2023г. (в процес на приемане) е предвидена насока на стопанисване - възобновяване и ползване от 70 пл.м3 с клони. Насаждението е широколистно със стопански клас ЦВП. Средната пълнота е 0.6.
Предлага се възобновителна сеч – постепенно котловина с интензивност 15%, изсичане на подлеса и отглеждане на подраства.
7. В подотдел 222 „ч“ с площ от 8.7 ха. По ГСП – 2023г. (в процес на приемане) е предвидена насока на стопанисване - възобновяване и ползване от 270 пл.м3 с клони. Насаждението е широколистно със стопански клас СмСрНП. Средната пълнота е 0.5.
Предлага се възобновителна сеч – постепенно котловина с интензивност 15%, изсичане на подлеса и отглеждане на подраства.
8. В подотдел 226 „щ“ с площ от 4.1 ха. По ГСП – 2023г. (в процес на приемане) е предвидена насока на стопанисване - възобновяване и ползване от 110 пл.м3 с клони. Насаждението е широколистно със стопански клас ЦВП. Средната пълнота е 0.5.
Предлага се възобновителна сеч – постепенно котловина с интензивност 20%, изсичане на подлеса и отглеждане на подраства.
9. В подотдел 234 „а“ с площ от 1.1 ха. По ГСП – 2023г. (в процес на приемане) е предвидена насока на стопанисване - възобновяване и ползване от 40 пл.м3 с клони. Насаждението е широколистно със стопански клас ЦВП. Средната пълнота е 0.7.
Предлага се възобновителна сеч – постепенно котловина с интензивност 25%, изсичане на подлеса и отглеждане на подраства.
10. В подотдел 234 „о“ с площ от 7.7 ха. По ГСП – 2023г. (в процес на приемане) е предвидена насока на стопанисване - възобновяване и ползване от 380 пл.м3 с клони. Насаждението е широколистно със стопански клас СмСрНП. Средната пълнота е 0.7.
Предлага се възобновителна сеч – постепенно котловина с интензивност 30%, изсичане на подлеса и отглеждане на подраства.

11. В подотдел 234 „р“ с площ от 1.1 ха. По ГСП – 2023г. (в процес на приемане) е предвидена насока на стопанисване - възобновяване и ползване от 25 пл.м3 с клони. Насаждението е широколистно със стопански клас ЦВП. Средната пълнота е 0.6.
Предлага се възобновителна сеч – постепенно котловина с интензивност 25%, изсичане на подлеса и отглеждане на подраства.
12. В подотдел 234 „г“ с площ от 8.7 ха. По ГСП – 2023г. (в процес на приемане) е предвидена насока на стопанисване - възобновяване и ползване от 430 пл.м3 с клони. Насаждението е широколистно със стопански клас ЦВП. Средната пълнота е 0.7.
Предлага се възобновителна сеч – постепенно котловина с интензивност 30%, изсичане на подлеса и отглеждане на подраства.
13. В подотдел 234 „б1“ с площ от 1.7 ха. По ГСП – 2023г. (в процес на приемане) е предвидена насока на стопанисване - възобновяване и ползване от 75 пл.м3 с клони. Насаждението е широколистно със стопански клас ЦВП. Средната пълнота е 0.7.
Предлага се възобновителна сеч – постепенно котловина с интензивност 30%, изсичане на подлеса и отглеждане на подраства.
14. В подотдел 234 „з1“ с площ от 1.4 ха. По ГСП – 2023г. (в процес на приемане) е предвидена насока на стопанисване - възобновяване и ползване от 20 пл.м3 с клони. Насаждението е широколистно със стопански клас СмСрНП. Средната пълнота е 0.5.
Предлага се възобновителна сеч – постепенно котловина с интензивност 15%, изсичане на подлеса и отглеждане на подраства.
15. В подотдел 234 „н1“ с площ от 19.6 ха. По ГСП – 2023г. (в процес на приемане) е предвидена насока на стопанисване - възобновяване и ползване от 610 пл.м3 с клони. Насаждението е широколистно със стопански клас ЦВП. Средната пълнота е 0.5.
Предлага се възобновителна сеч – постепенно котловина с интензивност 25%, изсичане на подлеса и отглеждане на подраства.

16. В подотдел 234 „р1” с площ от 4.6 ха. По ГСП – 2023г. (в процес на приемане) е предвидена насока на стопанисване - възобновяване и ползване от 175 пл.м3 с клони. Насаждението е широколистно със стопански клас ЦВП. Средната пълнота е 0.7.
Предлага се възобновителна сеч – постепенно котловина с интензивност 30%, изсичане на подлеса и отглеждане на подраства.
17. В подотдел 234 „т1” с площ от 2.3 ха. По ГСП – 2023г. (в процес на приемане) е предвидена насока на стопанисване - възобновяване и ползване от 65 пл.м3 с клони. Насаждението е широколистно със стопански клас ЦВП. Средната пълнота е 0.5.
Предлага се възобновителна сеч – постепенно котловина с интензивност 25%, изсичане на подлеса и отглеждане на подраства.
18. В подотдел 234 „х1” с площ от 9.0 ха. По ГСП – 2023г. (в процес на приемане) е предвидена насока на стопанисване - отглеждане и ползване от 180 пл.м3 с клони. Насаждението е широколистно със стопански клас ЦВП. Средната пълнота е 0.8.
Предлага се отгледна сеч – прореждане с интензивност 15%.
19. В подотдел 234 „а2” с площ от 5.9 ха. По ГСП – 2023г. (в процес на приемане) е предвидена насока на стопанисване - възобновяване и ползване от 220 пл.м3 с клони. Насаждението е широколистно със стопански клас ДбСрНП. Средната пълнота е 0.8.
Предлага се възобновителна сеч – постепенно котловина с интензивност 30%, изсичане на подлеса и отглеждане на подраства.
20. В подотдел 590 „п2” с площ от 1.7 ха. По ГСП – 2023г. (в процес на приемане) е предвидена насока на стопанисване - възобновяване и ползване от 80 пл.м3 с клони. Насаждението е широколистно със стопански клас ЦВП. Средната пълнота е 0.7.
Предлага се възобновителна сеч – постепенно котловина с интензивност 25%, изсичане на подлеса и отглеждане на подраства.

Изготвил:

/М. Попов/

Директор:

/инж. Т. Рачева/



участък: II - В.Търново	Общ.: В. Търново	Земл.: Миндя	Соб.: зтос
-------------------------	------------------	--------------	------------

Кадастрални № на имоти: 126.23, 126.270

Подотдел: 234:з1 Площ: 1.4 ха
 Стопански клас: Смесен СрН П
 Група гори: Изд.за превръщане
 Вид подотдел: издънково насаждение
 Функцион.група: Стопански функции
 Гори с висока консервационна стойност:

Стар подотдел: 234:з1
 Изложение: Север
 Релеф: склон долна част
 Ерозия:

Надморска височина: 200 м.
 Наклон: 10 гр.
 Лесонепригодност: 0 %

Описание на насаждението	Описание на месторастението
Състояние: средно Строиж: нер./04-07 по състав: по възраст: вид гори: Изд. смес. дъб 91МО Склопеност: 0,6	Подобласт: Мизия- Сев. България Месторастене: М-И-Д1 (13) Основна скала: пясъчници Почвен тип: Сива горска тъмна Хабитати: Клас пож.опасност: 2

Сегашен състав									Залес			Ползване		
дърв.вид	уча	повр.	произх.	възр.	пълн.	вис.	бон.	Д1.3	на 1 ха	б.клони	с клони	б.клони	с клони	
цер	5		изд.	60	0.5	16.0	3	22	45	60	70	10	10	
ср. липа	3					17.0			40	60	70	10	10	
благун	1					15.0	4	16	8	10	10	-	-	
п.клен	1					12.0	5	12	6	10	10	-	-	
мъждрян	6		изд.	20	0.5	5.0	-	-	-	-	-	-	-	
к. габър	4					4.0	-	-	-	-	-	-	-	
цер	6		с.ест.	5	0.4	0.2	-	-	-	-	-	-	-	
ср. липа	4					0.4	-	-	-	-	-	-	-	
									Всичко:	99	140	160	20	20

Препоръчителна сеч: ПОСТЕПЕННО-КОТЛОВИНА 20% изсичане подлеса, отглеждане подраства

Насока на стопанисв.: Възобновителна

Провеждана сеч:

Забележка:

Подходящ състав			Залесявано редуцирана площ - ха		Описание на почвата	
дърв.вид	уча.	бон.	ха	насока:	богатство:	богата
цер	6	3	-	почвоп.1:	влажност:	суха
ср. липа	4		-	почвоп.2:	дълбочина:	дълбока 61-120 см.
благун	-		-	схема:	плътност:	уплътнена
п.клен	-		-	смесване:	каменливост:	слабо - ср.каменлива
				стоп.цел:	механичен състав:	песъчливо глинеста

Бележки на стопанството									Описание други данни	
вид сеч	година	стояща	лежаща	едра	сред.	дреб.	дърва	върш.	Защ Терит.:	
По ГСП		20	18	3	4	-	11	-	Басейн:	
									паша:	Забранена
вид залес.	година	д.вид	почвоп.	метод	смес.	фидан.	сем.	площ		

участък: II - В.Търново	Общ.: В. Търново	Земл.: Миндя	Соб.: гтос
-------------------------	------------------	--------------	------------

Кадастрални № на имоти: 115.37, 115.38

Подотдел: 234:а2 Площ: 5.9 ха
 Стопански клас: Дъбов СрН П
 Група гори: Изд.за превръщане
 Вид подотдел: издънково насаждение
 Функцион.група: Стопански функции
 Гори с висока консервационна стойност:

Стар подотдел: 234:а2
 Изложение: Югозапад
 Релеф: склон горна част
 Ерозия:

Надморска височина: 300 м.
 Наклон: 18 гр.
 Лесонепригодност: 0 %

Описание на насаждението	Описание на месторастенето
Състояние: средно Строеж: равномерен по състав: по възраст: вид гори: Изд. смес. дъб 91МО Склопеност: 0,8	Подобласт: Мизия- Сев. България Месторастене: М-I-C1 (15) Основна скала: пясъчници Почвен тип: Сива горска обикнов. Хабитати: Клас пож.опасност: 2

Сегашен състав									Залас			Ползване		
дърв.вид	уча	повр.	произх.	възр.	пълн.	вис.	бон.	Д1.3	на 1 ха	б.клони	с клони	б.клони	с клони	
благун	9		изд.	60	0.8	13.0	4	18	96	570	630	170	190	
цер	1			70		16.0		30	14	80	90	25	30	
к. габър	10		изд.	30	0.1	5.0	-	4	-	-	-	-	-	
благун	9		с.ест.	3	0.2	0.1	-	-	-	-	-	-	-	
цер	1						-	-	-	-	-	-	-	
									Всичко:	110	650	720	195	220

Препоръчителна сеч: **ПОСТЕПЕННО-КОТЛОВИНА 30%**, изсичане подлеса, отглеждане подраства

Насока на стопанисв.: **Възобновителна**

Провеждана сеч:

Забележка:

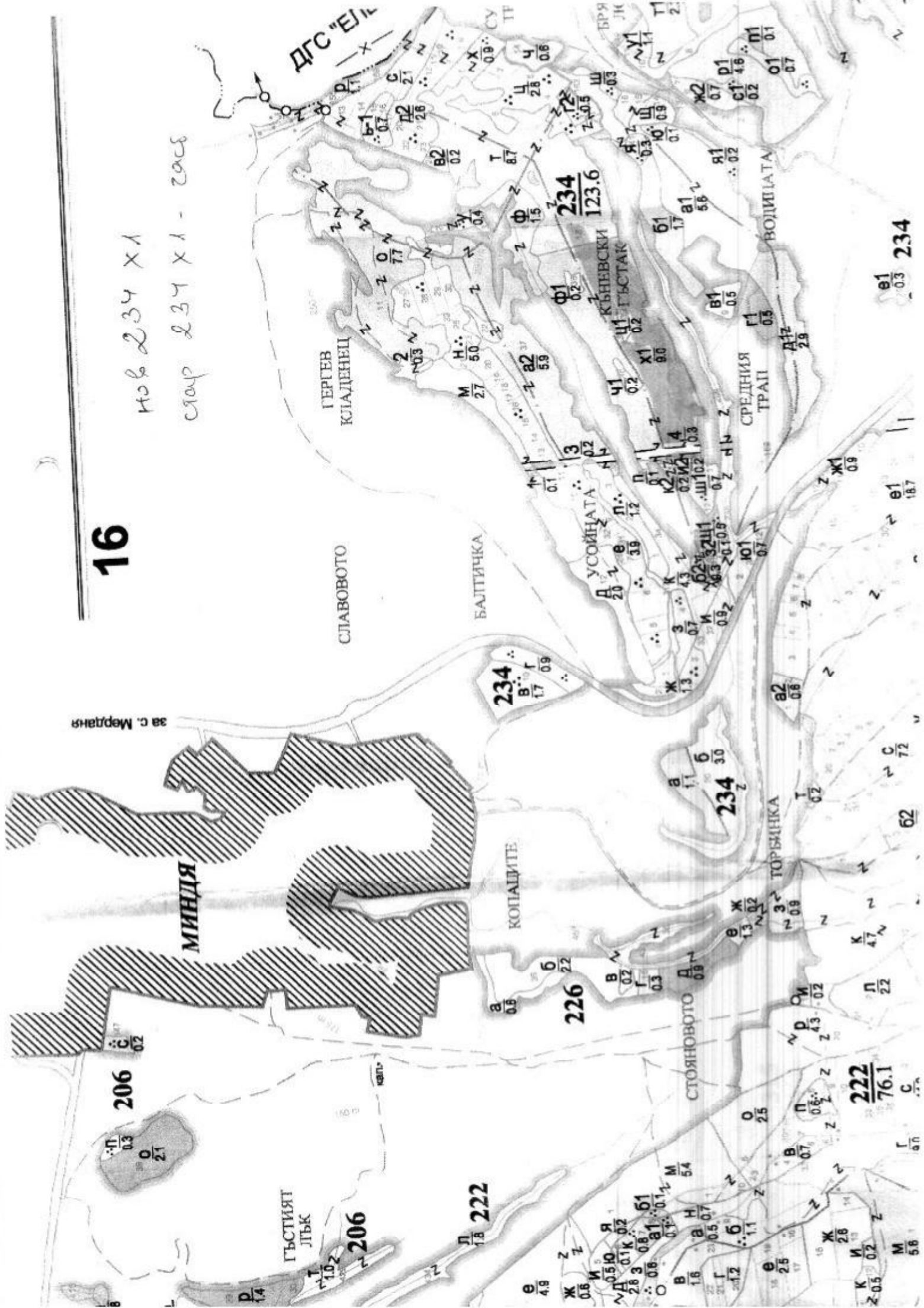
Подходящ състав			Залесявано редуцирана площ - ха			Описание на почвата		
дърв.вид	уча	бон.	ха	насока:		богатство:	средно богата	
благун	9	3	-	почвоп.1:		влажност:	суха	
цер	1		-	почвоп.2:		дълбочина:	ср.дълбока 31-60 см.	
мъждряк	-		-	схема:		плътност:	уплътнена	
				смесване:		каменливост:	средно каменлива	
				стоп.цел:		механичен състав:	песъчливо глинеста	

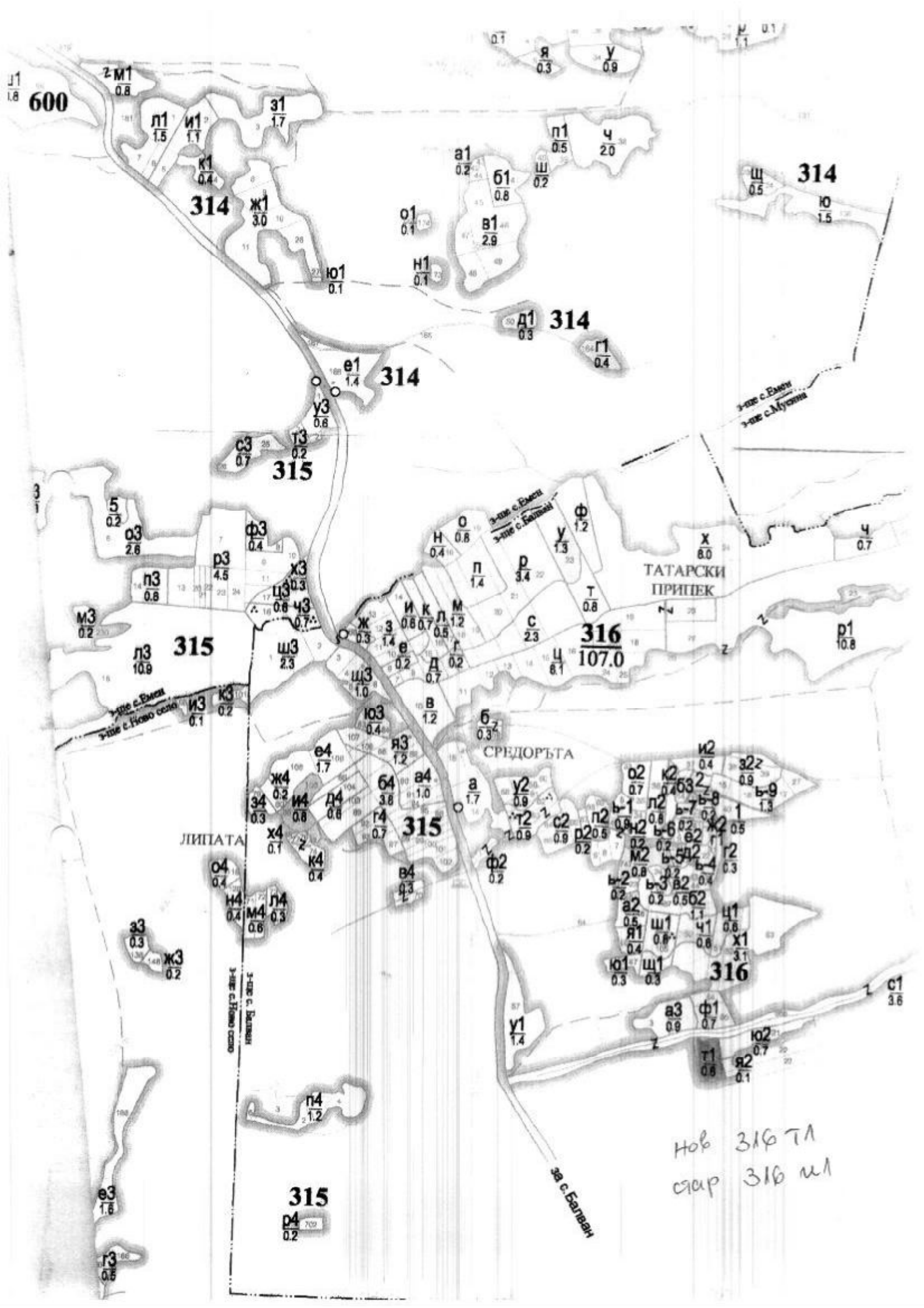
Бележки на стопанството									Описание други данни	
вид сеч	година	стояща	лежаща	едра	сред.	дреб.	дърва	върш.	Защ.Терит.:	
По ГСП		220	196	19	51	9	116	2	:	
									Басейн:	
									паша:	Забранена
вид залес.	година	д.вид	почвоп.	метод	смес.	фидан.	сем.	площ		

16

Ноб 234 X1

стап 234 X1 - за сс





600

314

314

314

314

315

315

316
107.0

315

316

315

Нов 316 тл
стар 316 мл



РЕПУБЛИКА БЪЛГАРИЯ
МИНИСТЕРСТВО НА ОКОЛНАТА СРЕДА И ВОДИТЕ
РЕГИОНАЛНА ИНСПЕКЦИЯ ПО ОКОЛНАТА СРЕДА И ВОДИТЕ - ВЕЛИКО ТЪРНОВО

Изх. №3116. ^{(7) 17.11}.....2023 г.

ДО
Г-Н ДАНИЕЛ ПАНОВ
КМЕТА НА ОБЩИНА ВЕЛИКО ТЪРНОВО
ОБЩИНА ВЕЛИКО ТЪРНОВО
ГР. ВЕЛИКО ТЪРНОВО
ПЛОЩАД „МАЙКА БЪЛГАРИЯ“ №2

32-09-12/31 01-2024

Относно: Горскостопански план и План за дейности по опазване и защита на горските територии от пожари на територията на общински гори на Община Велико Търново

УВАЖАЕМИ ГОСПОДИН ПАНОВ,

Приложено, предоставям Ви екземпляр от Решение №ВТ-42-ОС/2023 г. на директора на РИОСВ – Велико Търново, за преценяване на вероятната степен на отрицателно въздействие върху защитени зони, с което са съгласувани *Горскостопански план и План за дейности по опазване и защита на горските територии от пожари на територията на общински гори на Община Велико Търново*

Уведомявам Ви, че съгласно чл. 31, ал. 14 от Закона за биологичното разнообразие, разписаните в решението условия, изисквания и мерки са задължителни за възложителя на инвестиционното предложение и за съответните компетентни органи по неговото одобряване съгласно други закони. За неизпълнението им са предвидени административни наказания по смисъла на чл. 128б от същия закон.

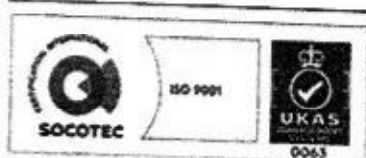
Приложение: съгласно текста.

ДИРЕКТОР
 НА РИОСВ – ВЕЛИКО ТЪРНОВО:

ИНЖ. МАЯ РАДЕВА

Инж. Т. Радева

ВЯР
 ОРИГИ





РЕШЕНИЕ №ВТ-42-ОС/2023 г.

за преценяване на вероятната степен на значително отрицателно въздействие върху защитените зони

На основание чл. 31, ал. 7 от Закона за биологичното разнообразие (ЗБР), чл. 18, ал. 1 от Наредба за условията и реда за извършване на оценка за съвместимостта на планове, програми, проекти и инвестиционни предложения с предмета и целите на опазване на защитените зони (Наредбата за ОС, обн. ДВ, бр. 73 от 11.09.2007г., с вс. изм. и доп), във връзка с чл. 6а, т. 2 от същата, внесено уведомление вх. №3116/31.08.2023 г., допълнителна информация към него вх. №3116(4)/05.10.2023 г. и вх. №3116(6)/24.10.2023 г. на РИОСВ – Велико Търново

РЕШИХ:

Съгласувам Горскостопански план и План за дейности по опазване и защита на горските територии от пожари на територията на общински гори на Община Велико Търново, които няма вероятност да окажат значително отрицателно въздействие върху местообитания и видове, предмет на опазване в защитени зони ВГ0000213 „Търновски височини“, ВГ0000216 „Емен“, ВГ0000281 „Река Белица“, ВГ0000282 „Дряновска река“, ВГ0000609 „Река Росица“, ВГ0000610 „Река Янтра“ за опазване на природните местообитания и на дивата флора и фауна.

Местоположение: Горски територии и гори в земеделски земи в землища на населените места от община Велико Търново, обл. Велико Търново, в териториалния обхват на ТП ДГС „Болярка“.

Възложител: Община Велико Търново, гр. Велико Търново, площад „Майка България“ №2, д-р инж. Даниел Панов – кмет

Обща информация за предложените планове: Предмет на горскостопанския план (ГСП) и плана за защита от пожари (ПЗП) са горите, собственост на Община Велико Търново, които се намират в териториалния обхват на дейност на ТП ДГС „Болярка“.

ГСП е изготвена по инвентаризацията на ТП ДГС „Болярка“ за периода 2023 – 2032 г. Предмет на плана са горски територии с обща площ 2384, 2 ха и гори върху земеделски земи с обща площ 3311,9 ха, собственост на Община Велико Търново.

С дейностите в ГСП и ПЗП не се очертава рамката за бъдещо развитие на инвестиционни предложения, които да бъдат отнесени към някоя от позициите на Приложение №1 към чл. 92, т. 1 и Приложение №2 към чл. 93, ал. 1 от Закона за опазване на околната среда (ЗООС). ГСП и ПЗП не попадат в обхвата на чл. 85, ал. 1 и 2 от ЗООС, както и в хипотезата на чл. 2, ал. 1 и 2 от Наредбата за условията и реда за извършване на екологична оценка на планове и програми. Предвид това, за конкретните планове, няма основание за провеждане на регламентираната в Глава шеста от ЗООС процедура по екологична оценка (ЕО).

ГСП и ПЗП попадат в обхвата на чл. 2, ал. 2 от Наредбата за ОС. С писмо с изх. №3116(5)/23.10.2023 г. на РИОСВ – Велико Търново, възложителят е уведомен, че предвид местоположението и характера на предвидените дейности и планове,

В С
ОРИГИНАЛ!

компетентният орган е преценил, че е необходимо провеждане на процедура по реда на Глава втора от *Наредбата за ОС*.

I. Съгласно внесената документация, с ГСП и ПЗП се устройват гори и се планират дейности, които:

1. Попадат в границите на шест защитени зони (33) от мрежата „Натура 2000“ по смисъла на Закона за биологичното разнообразие.

BG0000213 „Търновски височини“ за опазване на природните местообитания и на дивата флора и фауна, обявена със Заповед № РД-325/31.03.2021г. на Министъра на околната среда и водите (обн. в ДВ бр. 52/2021г.), засягаща горски територии и гори върху земеделски земи на община Велико Търново, с обща площ 337.5 ха.

В това число:

Горски територии, отдели и подотдели, както следва: 243: 5; 249:д, е; 332: з, н; 338: ж, м1; 522: д, е, н; 530: в, г; 531: е; 533: д; 536: ж; 547: е, л, 7 – с обща площ: 46.9 ха.

Гори върху земеделски земи, отдели и подотдели, както следва: 243:а1; 248:щ; 251:и,к; 252:о1, т1, е2; 253:у; 332:г, ж, и,ю, а1, б1, в1; 333:г1; 334:е; 515:б, в, д, е, ж, з, с, т, у, ф, б1, в1, и1; 517:и; 520:г, д, е, п; 528:а, б, в,г, е; 529:в, ж, и,к; 530:д, е; 531:д; 534:з; 540:в, щ; 541:а, в,г, д, е, ж, л, м, р, с, т, е1; 542:н – с обща площ: 290.6 ха.

В отдели и подотдели: 248:щ; 249:е; 251:к; 515:у; 541:р; 542:н, с обща площ 2.6 ха, са определени следните горски природни местообитания: 91M0 – *Балкано – Панонски церово – горунови гори*, върху площ от 2,3 ха и 91Z0 – *Мизийски гори от сребролистна липа*, върху площ 0,3 ха.

BG0000216 „Емен“ за опазване на природните местообитания и на дивата флора и фауна, обявена със Заповед №РД-687/25.08.2020 г. на министъра на околната среда и водите (обн. ДВ бр. 79/2020 г), засягаща горски територии и гори върху земеделски земи на община Велико Търново, с обща площ 66.0 ха.

Горски територии, отдели и подотдели, както следва: 314:б, ж, н, 2, 4, 6, 10, 11, 12, 13, 14 - с обща площ: 60.0 ха.

Гори върху земеделски земи, отдели и подотдели, както следва: 550:г, д, е, ж – с обща площ: 6.0 ха.

В отдели и подотдели: 314: ж, н, с обща площ: 15.0 ха, е определено природно местообитание 91M0 – *Балкано – Панонски церово – горунови гори*.


BG0000281 „Река Белица“ за опазване на природните местообитания и на дивата флора и фауна, включена в Списъка на защитени зони, приет с Решение на Министерски съвет (РМС) №122/02.03.2007 г. (обн. ДВ бр. 21/2007 г.), изменен с РМС №588/06.08.2021 г. (обн. ДВ, бр. 67/2021 г.), засягаща горски територии и гори върху земеделски земи на община Велико Търново, с обща площ 61.3 ха.

Горски територии, отдели и подотдели, както следва: 2:б1, 2, 3; 121:и, м – с обща площ: 6.4 ха.

Гори върху земеделски земи, отдели и подотдели, както следва: 2:о1; 6:и1; 12:у; 13:е2; 68:е1; 70:д, е; 85:и1, л1; 88:о; 89:е, и1; 95:л1; 100:н1, п1, с1; 101:к; 102:а1, б1; 125:д; 126:н, т; 127:и; 146:к3; 236:а1, б1, в5, е5, е6, ж6, иб, с6; 238:г3; 258:х; 264:б, е, л, м, п; 588:з, и, ц – с обща площ: 54.9 ха.

В отдели и подотдели: 2:б1, о1; 6:и1; 12:у; 13:е2; 68:е1; 70:е; 85:и1, л1; 89:е, и1; 100:н1, п1, с1; 101:к; 102:а1, б1; 121:и, м; 126:т; 236:а1, е6, с6; 238:г3; 258:х; 264:е, л, м; 588:и, ц, с обща площ: 47.7 ха, са определени природни местообитания: 9170 – *Дъбово – габъррови гори от типа Galio – Carpinetum*; *91E0 – *Алувиални гори с Alnus glutinosa и Fraxinus excelsior*; 91G0 – *Панонски гори с Quercus petraea и Carpinus betulus*; 91M0 – *Балкано – Панонски церово – горунови гори*; 91W0 – *Мизийски букови гори*.


BG0000282 „Дряновска река“ за опазване на природните местообитания и на дивата флора и фауна, включена в Списъка на защитени зони, приет с Решение на Министерски съвет (РМС) №122/02.03.2007 г. (обн. ДВ бр. 21/2007 г.), изменен



5002 гр. Велико Търново, бул. „Никола Габровски“ № 68, п.к.11

Тел: (+359 62) 620 358, Факс: (+359 62) 623 784

e-mail: riosvt-vt@riosvt.org, www.riosvt.org



№588/06.08.2021 г. (обн. ДВ, бр. 67/2021 г.), засягаща горски територии и гори върху земеделски земи на община Велико Търново, с обща площ 10.7 ха.

Горски територии: Няма.

Гори върху земеделски земи, отдели и подотдели, както следва: 261 з1, 262 у, х, 267 а, в - с обща площ 10.7 ха.

В отдели и подотдели : 261:з1; 262:у, х; 267:а, в, с обща площ:10.7 ха, е определено природно местообитание: *91Е0 – *Алувиални гори с Alnus glutinosa u Fraxinus excelsior.*

BG0000609 „Река Росица“ за опазване на природните местообитания и на дивата флора и фауна, обявена със Заповед № РД-331/31.03.2021 г. на Министъра на околната среда и водите (обн. в ДВ бр. 54/2021г.), засягаща горски територии и гори върху земеделски земи на община Велико Търново, с обща площ 66.1 ха.

Горски територии: Няма.

Гори върху земеделски земи, отдели и подотдели, както следва: 353 д1, ж1, л1, м1, 592 г, д, к, л, 594 н, о - с обща площ 66.1 ха.

В отдели и подотдели: 353:ж1, л1; 592:к; 594:н, о, с обща площ: 28.0 ха, е определено природно местообитание: *91Е0 – *Алувиални гори с Alnus glutinosa u Fraxinus excelsior.*

BG0000610 „Река Янтра“ за опазване на природните местообитания и на дивата флора и фауна, обявена със Заповед №РД-401/12.07.2016 г. на министъра на околната среда и водите (обн. ДВ бр. 62/2016 г.), изменена и допълнена със Заповед №РД 1068/07.11.2022 г. на Министъра на околната среда и водите, засягаща горски територии и гори върху земеделски земи на община Велико Търново, с обща площ 135.5 ха.

Горски територии, отдели и подотдели, както следва: 298:е, ж, з; 515:г1; 547:с, т, ф, ц, ч, ш, щ,г1, д1, е1, ф1, 8 - с обща площ: 54.0 ха.

Гори върху земеделски земи, отдели и подотдели, както следва: 256:к, о; 257:и3, щ3; 283:г, е, ж, и,к, м, б1; 287:ж, з, о, п; 292:а2, ш2; 296:д, т, у, е1; 297:е1, о3; 298:г, м, у, ж2; 300:к, р, я; 536:с; 540:а; 541:ж1, з1; 542:б, в,к, я, а1; 547:ю, я, б1, в1, у1 - с обща площ: 81.5 ха.

В отдели и подотдели: 283:г, е, ж, и,к, м, б1; 287:ж, з, о, п; 292:ш2; 296:у; 297:е1, о3; 300:р; 540:а; 541:ж1, з1; 542:б,к, я, а1; 547:т, ц, я, с обща площ: 48.4 ха, са развити природни местообитания: *9180 - *Смесени гори от съюза Tilio – Acerion върху синеи и стръмни склонове;* *91Е0 – *Алувиални гори с Alnus glutinosa u Fraxinus excelsior;* 91Н0 – *Панонски гори с Quercus pubescens;* 91М0 – *Балкано – Панонски церово – горунови гори;* 91Z0 – *Мизийски гори от сребролистна липа.*

2. Попадат в границите на четири защитени територии по смисъла на Закона за защитените територии (ЗЗТ):

Защитена местност (ЗМ) „Главите“, обявена като буферна зона на поддържан резерват „Савчов чаир“ със Заповед №311/10.04.1986 г. на КОПС при МС (ДВ, бр. 34/1986 г.), прекатегоризирана в защитена местност със Заповед №РД-510/12.07.2007 г. на министъра на околната среда и водите (ДВ, бр. 72/2007 г.).


Засягаща горски територии, отдели и подотдели, както следва: 41 и, к, 42 г – с обща площ 2,9 ха.

Защитена местност (ЗМ) „Река Веселина“, обявена със Заповед №РД-359/04.05.2012 г. на Министъра на околната среда и водите. Засягаща горски територии: 591 п3, ю4, а5, д5, л5, м5, о5, п5, р5, х5, ш5, бб, об, пб – с обща площ 41,6 ха.


Защитена местност (ЗМ) „Средно поречие на река Негованка“, обявена със Заповед №РД-208/05.03.2020 г. на Министъра на околната среда и водите. Засягаща:

Гори върху земеделски земи, отдели и подотдели, както следва 310 д, и, ф2; 313 а3, б3 – с обща площ 3,8 ха.

Горски територии: 313 п2 - с площ 0.7 ха.



5002 гр. Велико Търново, бул. „Никола Габровски“ № 68, п. 11
Тел: (+359 62) 620 358, Факс: (+359 62) 623 784
e-mail: riosvt-vt@riosvt.org, www.riosvt.org



Природна забележителност „Каньон на р. Негованка“ (Еменски каньон) – обявена със Заповед №880/25.11.1980 г. на КОПС, природната забележителност засяга гора върху земеделска земя, отдел и подотдел: 550 д - с площ 0.1 ха.

ГСП и ПЗП предвижда следните мероприятия по видове и площи в защитените зони:

I. ЛЕСОКУЛТУРНИ МЕРОПРИЯТИЯ

1. BG0000213 „Търновски височини“ – предвидени са сечи на обща площ 102 ха.

1.1. Отгледни (пробирка) – 15% – на обща площ 0,3 ха в стопански клас – черборови култури (338 м1 – 0,2 ха; 252 „т1“ – 0,1 ха)

1.2. Санитарни сечи – на обща площ 46,4 ха в стопански клас - черборови култури - 36,5 ха, а в стопански клас широколистни високоствъблени – 9,9 ха. (522 „н“ - 0,5 ха; 515 „б“ – 9 ха; 515 „з“ – 1,2 ха, 515 „ф“ – 0,3 ха; 520 „е“ – 5,5 ха, 528 „е“ – 3,6 ха; 529 „к“ - 1,1 ха; 531 „д“ – 0,3 ха, 534 „з“ – 0,9 ха, 541 „ж“ – 3,3 ха, 541 „л“ – 15,7 ха, 541 „м“ – 3,3 ха, 541 „с“ – 1,7 ха).

1.2. Възобновителни – на обща площ 55,3 ха.

А) Гола на площ 55,3 ха в стопански клас извън природни местообитания: акациев и нискоствъблен (249 „д“ – 2,6 ха; 522 „д“ – 3,3 ха; 253 „у“ – 1,1 ха; 515 „в“ – 13,5 ха; 515 „д“ – 1,2 ха; 515 „б1“ – 2 ха; 515 „в1“ – 2 ха; 515 „и1“ – 2,6 ха; 540 „щ“ – 0,4 ха; 541 „а“ - 26,1 ха, 541 „е1“ – 0,5 ха).

2. BG0000216 „Емен“ – предвидени са сечи на обща площ 14,4 ха.

2.1. Отгледни – на обща площ 0,1 ха в стопански клас – черборови култури (550 „т“ – 0,1 ха).

2.2. Възобновителни – на обща площ 14,3 ха.

А) Постепенно – котловинна сеч

91M0 - Балкано-панонски церово-горунови гори, на площ 14,3 ха, в стопански клас: церов за превръщане (314 „ж“ – 14,3 ха).

3. BG0000281 „Река Белица“ – предвидени са сечи на обща площ 10,5 ха.

3.1. Отгледни (пробирка) – 15% – на обща площ 1 ха в стопански клас – габров високо бонитетен за превръщане (подотдел: 85 „и1“ – 1 ха)

3.2. Възобновителни – на обща площ 9,5 ха.

А) Постепенно – котловинна сеч – 25 %

91M0 - Балкано-панонски церово-горунови гори – на площ 1,2 ха. (6 „и1“ - 1,2 ха)

Б) Гола сеч на площ 8,3 ха в стопански клас: акациев (6,6 ха – подотдели: 7 „д“ – 0,4 ха; 127 „и“ - 1,6 ха; 236 „б1“ – 0,9 ха; 236 „в5“ – 1,4 ха; 236 „е5“ – 0,8 ха; 236 „жб“ - 0,3 ха, 236 „иб“ – 0,3 ха, 264 „б“ - 0,9 ха); нискоствъблен (264 „п“ - 1,7 ха).

4. BG0000282 „Дряновска река“ – без предвидени мероприятия в защитената зона.

5. BG0000609 „Река Росица“ – предвидени са сечи на обща площ 16,1 ха.

5.1. Гола сеч, на площ от 16,1 ха, в стопански клас: акациев. (353 „м1“ – 3,9 ха, 592 „д“ – 3 ха, 592 „л“ – 9,2 ха)

6. BG0000610 „Река Янтра“ –

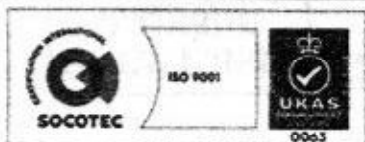
6.1. Отгледни (прореждане) – на площ от 0,7 ха (547 „ф“ – 0,7 ха). Стопански клас: черборови култури.

6.2. Санитарни – на площ от 10,6 ха (547 „ш“ – 2 ха, 257 „и3“ – 8,6 ха). Стопански клас: черборови култури.

6.3. Възобновителни сечи - на обща площ от 14,9 ха.

А) Постепенно – котловинна сеч

ВЪРНО С
ОРИГИНАЛ



5002 гр. Велико Търново, бул. „Никола Габровски“ № 68, в.к.11

Тел: (+359 62) 620 358, Факс: (+359 62) 623 784

e-mail: riosvt-vt@riosvt.org, www.riosvt.org




водите. Становището на Басейнова дирекция „Дунавски район“ прилагам за сведение и съобразяване.

Съгласуването на ГСП и ПЗП се основава на следните

МОТИВИ:

1. Горскостопанските дейности, заложи в ГСП и ПЗП, са в съответствие с утвърдената от изпълнителния директор на Изпълнителна агенция по горите „Система от режими и мерки за стопанисване на горските типове местообитания от Приложение №1 от Закона за биологичното разнообразие“.
2. Предвид местоположението на предвижданията, вида и обема на горскостопанските дейности, не се очаква унищожаване, увреждане, фрагментация и/или трансформация в значителна степен и влошаване на природозащитното състояние на природните местообитания и свързаните с тях видове, тъй като:
 - 2.1. Предвидените сечи засягат природни местообитания: 91M0 - Балкано-панонски церово-горунови гори и *9180 - Смесени гори от съюза *Tilio – Acerion*, но ще се реализират върху ограничени площи в сравнение с представеността на съответното местообитание в зоната;
 - 2.2. В границите на защитените зони, освен посочените в т. 2.1., са представени и горски природни местообитания: 91E0* *Алувиални гори с Alnus glutinosa и Fraxinus excelsior (Alno-Pandion, Alnion incanae, Salicion albae)*, 91G0* *Панонски гори с Quercus petraea и Carpinus betulus*, 91H0* *Панонски гори с Quercus pubescens*, 91Z0 *Мизийски гори от сребролистна луна*, 91F0 *Крайречни смесени гори от Quercus robur, Ulmus laevis и Fraxinus excelsior или Fraxinus angustifolia покрай големи реки*, 91I0* *Евро – сибирски степни гори с Quercus spp.*, 91W0 *Мизийски букови гори*, където не са предвидени горскостопански мероприятия или други дейности, които биха довели до тяхното унищожаване и/или увреждане, поради което не се очаква отрицателно въздействие върху тях;
 - 2.3. ГСП и ПЗП не предвиждат изпълнение на горскостопански дейности в останалите природни местообитания, предмет на опазване в защитените зони, които биха довели до тяхното унищожаване и/или увреждане, поради което не се очаква отрицателно въздействие върху тях.
3. Поетапното реализиране на горскостопанските дейности, заложи в ГСП и ПЗП, в рамките на 10 години не се очаква да доведе до трайно влошаване на качествата на местообитанията за размножаване, хранене, укритие на видовете, предмет на опазване в защитените зони, както и до продължително и значително безпокойство, вкл. кумулативно въздействие по отношение на предмета и целите на опазване в тях, предвид това, че предвижданията на плановете не са свързани с промяна на предназначението на териториите и същите в бъдеще ще продължат да предоставят подходящи местообитания.
4. Характерът и продължителността на предвидените дейности няма да нарушат целостта и кохерентността на защитени зони, както и да доведат до фрагментация на местообитания на видове и прекъсване на биокоридорни връзки в и извън границите на засегнатите защитени зони.
5. Не се очаква реализацията на ГСП и ПЗП да доведе до кумулативно въздействие със значителен отрицателен ефект върху природните местообитания, видове и техните местообитания, опазвани в защитените зони, спрямо одобрените до момента плановете, програми и проекти.
6. При извеждането на горскостопанските мероприятия не се очаква генериране на шум, емисии и отпадъци във вид и количества, които да окажат значително отрицателно въздействие върху типове природни местообитания, популации и местообитания на видове, предмет на опазване в защитените зони.

С цел предотвратяване, намаляване и възможно най-пълно от



5002 гр. Велико Търново, бул. "Никола Габровски" № 68, п.к.11
Тел: (+359 62) 620 358, Факс: (+359 62) 623 784
e-mail: riosvt-vt@riosvt.org, www.riosvt.org

ОРИГИНАЛ!



91M0 – Балкано – Панонски џерово – горунови гори, на площ от 0,3 ха, (296 „у“ – 0,3 ха) в стопански клас: широколистен високоствъблен.

Б) Гола сеч - на площ от 14,6 ха

*9180 - Смесени гори от съюза Tilio – Acerion върху сипеи и стръмни склонове - стопански клас: ШВ – 3,6 ха (547 „я“ – 3,6 ха) – предвидената гола сеч е 10% за акация.

Стопански клас: Акациеви – на площ от 9,1 ха;

Стопански клас: Нискоствъблен – 1,9 ха (298 „з“ – 1,3 ха, 298 „м“ – 0,6 ха)

7. Защитена местност „Главите“:

7.1. Отглеждане (прореждане) - на площ от 0,7 ха (41 „к“ – 0,7 ха).

7.2. Възобновяване – на площ от 0,7 ха.

Групово – постепенна сеч - стопански клас: Буков среднобонитетен на площ от 0,7 ха. (41 „и“ – 0,7 ха).

8. Защитена местност (ЗМ) „Река Веселина“:

Няма планирани горскостопански и технически мероприятия в защитената територия.

9. Защитена местност (ЗМ) „Средно поречие на река Негованка“:

Няма планирани горскостопански и технически мероприятия в защитената територия.

10. Природна забележителност „Каньон на р. Негованка“ (Еменски каньон):

Няма планирани горскостопански и технически мероприятия в защитената територия.

II. Планирано „ново залесяване“ - не се предвижда в границите на защитените територии и зони.

III. Планирано залесяване или подпомагане на възобновяването с видове, различни от характерните за съответния хабитат – не се предвижда в границите на защитените територии и зони.

IV. Други планирани мероприятия, водещи до намаляване на площта на хабитата – не се предвижда в границите на защитените територии и зони.

V. Планирани, нови противопожарни мероприятия и строителство на пътища и сгради – не се предвиждат.

През десетилетието в горските територии, собственост на Община Велико Търново не са планирани строеж на нови сгради и ремонт на съществуващи, изграждане на нови автомобилни горски пътища, изграждане на противоерозионни съоръжения.

Във връзка с горното е направена проверка за допустимост по смисъла на чл. 12 във връзка с ал. 1 от Наредбата за ОС, при която се установи, че предвидените с ГСП и ПЗП дейности са:

- допустими спрямо режимите в защитени зони: BG0000213 „Търновски височини“, BG0000216 „Емен“, BG0000609 „Река Росица“, BG0000610 „Река Янтра“, въведени със заповедите за обявяването им.

- не противоречат на режимите на ЗМ „Главите“, ЗМ „Река Веселина“, ЗМ „Средно поречие на река Негованка“, ПЗ „Каньон на р. Негованка“ (Еменски каньон), определени в ЗЗТ и заповедите за обявяването им.

- Съгласно становище на Басейнова дирекция „Дунавски район“ с изх. № ПУ-01-753-(1)/20.09.2023г., реализирането на „ГСП и ПДОГП в общинските гори на територията на Община Велико Търново“, няма да окаже негативно въздействие върху водите и водните екосистеми и е допустимо спрямо ПУРБ и ПУРН в Дунавски район, при условие, че се спазват мерките посочени в т. 1 и законовите изисквания в т. 2 на становището на Басейнова дирекция „Дунавски район“, както и забраните, ограниченията и ограниченията при доказана необходимост посочени в приложение №2 към чл. 10, ал. 1 от Наредба №3 и Заповед №РД-1148/11.09.2023 г. на Министъра на околната среда и



5002 гр. Велико Търново, бул. „Никола Габровски“ № 68, п.к.11

Тел: (+359 62) 620 358, Факс: (+359 62) 623 784

e-mail: riosvt-vt@riosvt.org, www.riosvt.org



предполагаемите отрицателни въздействия върху защитените зони и техния предмет на опазване, в ГСП на Община Велико Търново да се отразят и спазват следните

УСЛОВИЯ:

1. Общи за всички защитени зони:

- 1.1. Да се запазят всички горскоплодни дървета във всички подотдели с планирани сечи, в които са налични.
- 1.2. Да се запазят единични дървета от желани съпътстващи и ценни дървесни видове: липи, явори, кленове, ясени и други, във всички подотдели с планирани сечи.
- 1.3. В подотделите с предвидена сеч в природни местообитания да не се провежда гола и краткосрочно – постепенна сеч, процентът на ползване да не надвишава 25% от запаса на насаждението в съответния подотдел.
- 1.4. Изсичането на подлеса да се ограничи до 50%, равномерно по площта на насаждението, в природно местообитание 91M0.
- 1.5. В подотделите с насока на стопанисване за възобновяване, да се определят, обозначат с траен знак преди започване на сечите и запазят най-малко по 10 броя биотопни дървета на 1 хектар (стари дървета; дървета със значително покритие от мъхове, лишей и гъби; високи/надлесни дървета; дървета с индикации за използване от животински организми; дървета, осигуряващи хранителна база; групи дървета със значима стойност от ландшафтен и/или биологичен характер), включително **всички дървета с хралупи и/или гнезда**, при извършване на лесовъдските намеси в насажденията с природни местообитания, с цел опазване на местообитания на видовете безгръбначни, птици и бозайници.
- 1.6. Да се оставя мъртва и гниеща дървесина – при естествен отпад, механични повреди и отпад след сечи.
- 1.7. Около водните течения в защитени зони, да се формират буферни зони с ширина не по-малко от 15 метра, от двете страни на водното течение, в които да не се извеждат сечи, освен премахване на паднали и пречупени дървета, да не се планират и изграждат извозни пътища и складове за дървесина, включително временни. Ивиците да се маркират на терена преди започване на първата сеч/лесовъдска намеса.
- 1.8. С цел осигуряване на време за адаптация на видове и намаляване на степента на промени в местообитанията им, при провеждането на голите сечи в границите на защитени зони, да се запазват екземплярите от всички други, характерни за месторастенето, широколистни видове в насажденията от келяв габър, мъждрян и акация.
- 1.9. Изграждане на паркинги на местата, предвидени за почивка и палене на огън, в защитени зони, може да бъде осъществено само след провеждане на необходимите съгласувателни процедури по екологичното законодателство от компетентния орган по околна среда.


2. В защитена зона BG0000610 „Река Янтра“:

2.1. Планираната гола сеч в подотдел 547 „я“ в природно местообитания 9180* - Смесени гори от съюза *Tilio – Acerion* върху сипеи и стръмни склонове - стопански клас: ШВ – 3,6 ха да отпадне.

3. Защитена местност „Главите“

- 3.1. Предвидената групово – постепенна сеч в подотдел: 41 „и“ (граничещ с ПР „Савчов чаир“) да се замени с изборна сеч, като процентът на ползване да не надвишава 20% от запаса на насаждението в подотдела.
- 3.2. Да не се сечат дървета с положена маркировка, обозначаваща граница на защитена територия (бяла и червена хоризонтални успоредни линии).
- 3.3. Да се оставя мъртва и гниеща дървесина – при естествен отпад, механични повреди и отпад след сечи.

ВЯРНО С
ОРИГИНАЛ



При всички случаи на промяна в данните, посочени в уведомлението по чл. 10 от Наредбата за ОС, или на някои от обстоятелствата, при които е издадено решението, възложителят, съответно новият възложител, е длъжен да уведоми компетентния орган за промените в 14-дневен срок от настъпването им.


Съгласно разпоредбите на чл. 31, ал. 24 от ЗБР, решението губи правно действие, ако в срок от 5 години от датата от издаването му не са започнали действия по осъществяване на планове.

При констатиране на неизпълнение на условията, посочени в настоящото решение, виновните лица носят административнонаказателна отговорност по чл. 128б от Закона за биологичното разнообразие.

Решението може да бъде обжалвано в 14-дневен срок от съобщаването му пред Министъра на околната среда и водите и/или пред съответния административен съд по реда на Административнопроцесуалния кодекс.

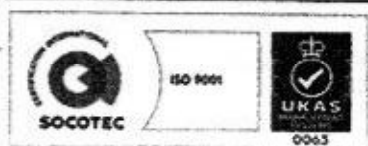
Приложение: Становище с изх. №ПУ-01-753-(1)/20.09.2023 г. на директора на Басейнова дирекция „Дунавски район“.

ДИРЕКТОР
НА РИОСВ – ВЕЛИКО ТЪРНОВО:


ИНЖ. МАЯ РАДЕВА

Дата:
17.11.2023 г.

ВЪРНО С
ОРИГИНАЛА!





РЕПУБЛИКА БЪЛГАРИЯ

Министерство на околната среда и водите

Басейнова дирекция „Дунавски район“

Изм. №ПУ-01-753 - (А)
Гр. Плевен ... 09.09.2023 г.

ДО
ИНЖ. МАЯ РАДЕВА
ДИРЕКТОР НА РИОСВ – ВЕЛИКО ТЪРНОВО
УЛ. “НИКОЛА ГАБРОВСКИ” №68
5002 ГР. ВЕЛИКО ТЪРНОВО

На Ваш №3116(1)/12.09.2023 г.

Относно: Горскостопански план (ГСП) и План за дейности по опазване на горските територии от пожари (ПДОГП) в общинските гори на територията на Община Велико Търново.

УВАЖАЕМА Г-ЖО РАДЕВА,

В Басейнова дирекция „Дунавски район“ (БДЦР) е постъпило Ваше писмо с изх. №3116(1)/12.09.2023 г. и наш входящ №ПУ-01-753/12.09.2023 г., с искане за становище по чл. 12, ал. 5 от *НАРЕДБА* за условията и реда за извършване на оценки за съвместимостта на планове и програми, проекти и инвестиционни предложения с предмета и целите на опазване на защитените зони, за горепосочените планове. На основание чл. 155, ал. 1, т. 23 от Закона за водите (ЗВ), изразявам следното становище:

Предоставена информация:

ГСП и ПДОГП за горите собственост на Община Велико Търново са изготвени след извършена инвентаризация на горите и горските територии в обхвата на дейност на ГП „Д/С Болярка“. В гори попадани в защитени зони (ЗЗ) и защитени територии (ЗТ) са планирани следните горекостопански мероприятия:

– Отгледни сечи: прореждане на площ 1,4 ха; пробирка на площ 1,4 ха; санитарни сечи на площ 57,0 ха;

– Възобновителни сечи: голи сечи на площ 110,5 ха; постепенно-котловинни сечи на площ 15,8 ха; групово-постепенни сечи на площ 0,7 ха.

1. Заключение за допустимостта на програмата от гледна точка на мерките за постигане добро състояние на водите, определени в плановете за управление на речните басейни.

В момента се изпълняват дейности по актуализация на План за управление на речните басейни (ПУРБ) за трети цикъл на управление и План за управление на риска от наводнения (ПУРН) за втори цикъл на управление, които ще са с период на действие



ISO 9001



5800 гр. Плевен, ул. „Чатаджа“ №60

тел.: +359 64 88 51 00

e-mail: dunavbd@bddr.bg, web: www.bd-dunav.bg



2022 - 2027 г. Информацията и документите ще бъдат периодично публикувани и публично достъпни на интернет страницата на БДП: www.bd-dunav.org, секция „Управление на водите“.

Съгласно § 6 от Преходните и Заключителни разпоредби към Закон за изменение и допълнение на Закона за водите (Обн. ДВ. бр.20 от 11 Март 2022 г.), ПУРН за периоди 2016 - 2021 г. и ПУРБ за периода от 2016 - 2021 г. се прилагат до приемането на актуализирани планове по реда на чл. 146а ал. 3 (Нова - ДВ. бр. 20 от 2022 г., в сила от 01.01.2022 г.) и чл. 159 ал.3 (Нова - ДВ. бр. 20 от 2022 г., в сила от 01.01.2022 г.) от Закона за водите.

В тази връзка настоящето становище за допустимост се издава спрямо следните планове за управление в дунавски район на басейново управление (ДРБУ):

- ПУРБ 2016 - 2021 г., приет с Решение № 1110 29.12.2016 г. на Министерски съвет;

- ПУРН 2016 - 2021, приет с Решение № 1104 29.12.2016 г. на Министерски съвет;

- Наличната информация по актуализация на ПУРБ, в т.ч. актуални оценки на състоянието на водните тела за целите на следващия планов период;

- Наличната информация по актуализация на ПУРН, включително утвърдените РЗПРН и приети карти на заплаха и риска от наводнения.

Проектът на ПУРН 2022 - 2027 г. в Дунавски район, е публикуван на страницата на БДП: www.bd-dunav.org.

1.1. По отношение на ПУРБ 2016 – 2021 г. в Дунавски район.

1.1.1. Съгласно действащия към момента ПУРБ 2016-2021 г., общинските горски територии, обект на ГСП и ПДОГТП, попадат в следните повърхностни и подземни водни тела, както и зони за защита на водите:

1.1.1.1. Повърхностни водни тела

Код на ВТ	Воден обект	Географски обхват	Естествено СМВТ/НВТ*	Химично състояние	Екологично състояние потенциал
BG1YN300R026	ЕЛИЙСКА	р. Елийска от извор до вливане в р. Янтра при Полски Тръмбеш	Естествено	Неизвестно	Умерено (поради отклонение от СКОС по показатели: ел.пр., O ₂ , BПК5, N-съединения, P-съединения, МЗБ и МФ)
BG1YN307R1027	ЯНТРА	р. Янтра от вливане на р. Росица при Крушето до вливане на р. Елийска при Полски Тръмбеш	СМВТ	Добро	Неизвестен
BG1YN400R010	НЕГОВАНКА	р. Негованка от извор до вливане в р. Росица при Ресен Гърново вкл. приток - р. Еньовица	Естествено	Неизвестно	Умерено (поради отклонение от СКОС по показатели: N-NO ₃ , N-total и Рибн)




ISO 9001



5800 гр. Плевен, ул. „Чаталджа“ №60

тел.: +359 64 88 51 00

e-mail: dunavbd@bDDR.bg, web: www.bd-dunav.bg



Handwritten signature

Код на ВТ	Воден обект	Географски обхват	Естествено/СМВТ/ИВТ*	Химично състояние	Екологично състояние/потенциал
BG1YN400R011	БОХАТ	р. Бохат от извор до вливане в р. Росица	Естествено	Добро	Умерено (поради отклонение от СКОС по показатели: N-NO3, N-total, P-total, МЗБ и ФБ)
BG1YN400R1012	РОСИЦА	р.р. Росица от язовир Александър Стамболийски до вливане на р. Негованка при Ресен	Естествено	Неизвестно	Неизвестно
BG1YN400R1112	РОСИЦА	р. Росица от вливане на р. Негованка при Ресен до вливане в р. Янтра	Естествено	Добро	Добро
BG1YN600R1020	ВЕСЕЛИНА	р. Веселина след язовир Йовковци до вливане в р. Златаришка, вкл. приток р. Казълдере	Естествено	Неизвестно	Добро
BG1YN600R1021	ЗЛАТАРИШКА	р. Златаришка от извор до Дърлевици, вкл. приток р. Марянска	Естествено	Неизвестно	Неизвестно
BG1YN700R1017	ЯНТРА	р. Янтра от вливане на р. Белица при Велико Търново до вливане на р. Лефеджа при Горски долен Тръмбеш	Естествено	Добро	Умерено (поради отклонение от СКОС по показатели: N-total, P-total, N-NO2, P-PO4, МЗБ, МФ и ФБ)
BG1YN800R1016	ДРЯНОВСКА	р. Дряновска от Тръвна до вливане в р. Белица при Дебелец	Естествено	Добро	Умерено (поради отклонение от СКОС по показатели: N-total, P-total, P-PO4, МЗБ, МФ и ФБ)
BG1YN800R1033	БЕЛИЦА	р. Белица от вливане на р. Райковска при Военца вола до вливане в р. Янтра при при Велико Търново вкл. приток - р. Еньовица	Естествено	Добро	Умерено (поради отклонение от СКОС по показатели: N-NH4, P-total, P-PO4, МЗБ, МФ и ФБ)



ISO 9001



5800 гр. Плевен, ул. „Чаталджа“ №60
 тел.: +359 64 88 51 00
 e-mail: danavbd@bdds.bg web: www.bd-dunav.bg



VK

Код на ВТ	Воден обект	Географски обхват	Естествено СМВТ/ИВТ*	Химично състояние	Екологично състояние потенциал
BG1YN800R1133	БЕЛИЦА	р. Белица от извор до вливане на р. Райковска при Вонеща вода вкл. приток - р. Райковска	Естествено	Добро	Добро
BG1YN900R1015	ЯНТРА	р. Янтра от вливане на р. Козлята при Габрово до вливане на р. Белица при Велико Търново	Естествено	Добро	Лошо (поради отклонение от СКОС* по показатели: N-съединения, P-съединения, МЗБ, МФ, ФБ и Рибн)

Забележка: * СМВТ – силномодифицирано ВТ; ИВТ – изкуствено ВТ. За СМВТ и ИВТ се определя екологичен потенциал.

В ПУРБ 2 за водни тела с код BG1YN300R026, BG1YN400R010, BG1YN400R011, BG1YN700R1017, BG1YN800R1016, BG1YN800R1033 и BG1YN900R1015 е обосновано изключение от постигане на добро екологично състояние по отношение на показателите е отклонения от стандартите за качество на околната среда (СКОС) на основание чл. 156в от ЗВ.

Поставените цели са:

- за водно тяло с код BG1YN300R026: „Постигане на СКОС за ел. проводимост, O₂, БПК₅, N-съединения, P-съединения, МЗБ и МФ за добро екологично състояние до 2021 г. Предотвратяване влошаване на екологичното състояние по останалите елементи за качество. Предотвратяване на замърсяването и постигане на добро химично състояние“;
- за водни тела с код BG1YN307R1027, BG1YN400R1012 и BG1YN600R1021: „Достигане на добро състояние по всички показатели“;
- за водно тяло с код BG1YN400R010: „Постигане на СКОС за N-NO₃, N-total и Рибн за добро екологично състояние до 2021 г. Предотвратяване влошаване на екологичното състояние по останалите елементи за качество. Предотвратяване на замърсяването и постигане на добро химично състояние“;
- за водно тяло с код BG1YN400R011: „Постигане на СКОС за N-NO₃, N-total, P-total, МЗБ и ФБ за добро екологично състояние до 2021 г. Предотвратяване влошаване на екологичното състояние по останалите елементи за качество. Предотвратяване на замърсяването и запазване на добро химично състояние“;
- за водни тела с код BG1YN400R1112 и BG1YN800R1133: „Запазване на добро екологично и химично състояние“;
- за водно тяло с код BG1YN600R1020: „Запазване на добро екологично и постигане на добро химично състояние“;
- за водно тяло с код BG1YN700R1017: „Постигане на СКОС за N-total, P-total, N-NO₂, P-PO₄, МЗБ, МФ и ФБ за добро екологично състояние до 2021 г. Предотвратяване влошаване на екологичното състояние по останалите елементи за качество. Предотвратяване на замърсяването и запазване на добро химично състояние“;



ISO 9001



0043

5800 гр. Плевен, ул. „Чаталджа“ №60
тел.: +359 64 88 51 00

e-mail: dunavbd@bdr.bg, web: www.bd-dunav.bg

ВЯРНО &
ОРИГИНАЛ

за водни тела с код BG1YN800R1016 и BG1YN800R1033: „Постигане на СКОС за N-total, P-total, P-PO4, МЗБ, МФ и ФБ за добро екологично състояние до 2021 г. Предотвратяване влошаване на екологичното състояние по останалите елементи за качество. Предотвратяване на замърсяването и запазване на добро химично състояние“;

за водно тяло с код BG1YN900R1015: „Постигане на СКОС за N-съединения, P-съединения, МЗБ, МФ, ФБ и Риби за умерено екологично състояние до 2021 г. Предотвратяване влошаване на екологичното състояние по останалите елементи за качество. Предотвратяване на замърсяването и запазване на добро химично състояние“.

Съгласно информацията за състоянието на водните тела за ПУРБ 3, към момента на издаване на настоящето становище:

– водни тела с код BG1YN300R026 и BG1YN307R1027 са в умерено екологично състояние и неизвестно химично състояние;

– водни тела с код BG1YN400R010, BG1YN400R011 и BG1YN800R1033 са в умерено екологично състояние и не достигат добро химично състояние;

– водни тела с код BG1YN400R1012, BG1YN600R1020, BG1YN600R1021, BG1YN700R1017 и BG1YN800R1016 са в умерено екологично състояние и добро химично състояние;

– водни тела с код BG1YN400R1112 и BG1YN800R1133 са в добро екологично състояние и не достигат добро химично състояние;

– водно тяло с код BG1YN900R1015 е с лошо екологично състояние и не достигат добро химично състояние.

В ГСП и ПДОГПТ няма дейности свързани с водоземане и/или ползване на повърхностен воден обект, следователно не се очаква да окаже негативно въздействие върху елементите на качество и влошаване на химичното състояние или екологичният потенциал на водното тяло, при спазване на мерките посочени в т. 1.1.2 на настоящото становище.

1.1.1.2. Подземни водни тела

Код на ПВТ	Име на ПВТ	Химично състояние	Количествено състояние
BG1G0000QAL020	Порови води в Кватернера - р. Янтра	Добро	Добро
BG1G0000QPL026	Порови води в Кватернера - между реките Осъм и Янтра	Лошо (поради отклонение по показател: NO3)	Добро
BG1G00000K1040	Карстови води в Ловеч-Търновския масив	Лошо (поради отклонение по показател: NO3)	Добро
BG1G0000TJK045	Карстови води в Централния Балкан	Лошо (поради отклонение по показатели: NO3 и NH4)	Добро

В ПУРБ 2 за водни тела с код BG1G0000QPL026, BG1G00000K1040 и BG1G0000TJK045 са обосновани изключения от постигане на добро химично състояние по отношение на показателите с отклонения на основание чл. 156в от ЗВ до 2027 г.

Поставените цели за водно тяло с код:

– BG1G0000QAL020 са: „Запазване на добро количествено и химично състояние“, а за зоната на неговата защита: „Запазване на добро химично състояние на зоната“;



ISO 9001



5800 гр. Плевен, ул. „Чаталджа“ №60

тел.: +359 64 88 51 00

e-mail: dunavbd@bddr.bg, web: www.bd-dunav.bg



- BG1G0000QPL026 и BG1G00000K1040 са: „Запазване на добро количествено състояние. Предотвратяване на влошаването на химичното състояние по показател NO3. Запазване на добро химично състояние по останалите показатели“, а на зоните за тяхната защита: „Предотвратяване на влошаването на химичното състояние на зоната по показател NO3. Запазване на добро химично състояние по останалите показатели“;

- BG1G0000TJK045 са: „Запазване на добро количествено състояние. Предотвратяване на влошаването на химичното състояние по показатели NO3 и NH4. Запазване на добро химично състояние по останалите показатели“, а за зоната на неговата защита: „Предотвратяване на влошаването на химичното състояние на зоната по показатели NO3 и NH4. Запазване на добро химично състояние по останалите показатели“.

Съгласно информацията за състоянието на водните тела за ПУРБ 3, към момента на издаване на настоящето становище, подземните водни тела са в химично състояние - добро; количествено състояние – добро.

Не се очаква реализирането на ГСП и ПДОГПН да доведе до негативно въздействие върху елементите на качество, влошаване на химичното или количествено състояние на подземното водно тяло и непостигане на поставените цели.

1.1.1.3. Зони за защита на водите, съгласно чл. 119а, ал. 1 от Закона за водите

Зони за защита на водите	Вид на зоната	ИП попада (код) / не попада в зона за защита
чл. 119а, ал. 1, т. 1 от ЗВ	Зона за защита на питейните води от повърхностни водни тела	Не попада
	Зона за защита на питейните води от подземни водни тела	Попада: Всички подземни водни тела са определени като зони за защита на питейните води.
Чл. 119а, ал. 1, т. 2 от ЗВ	Зона за отдик и водни спортове	Не попада
чл. 119а, ал. 1, т. 3 от ЗВ	Чувствителна зона	Попада: BGCSAR114
	Нитратно уязвима зона	Попада: Северна Зона
чл. 119а, ал. 1, т. 4 от ЗВ	Зона за стопански ценни видове риби	Не попада
чл. 119а, ал. 1, т. 5 от ЗВ	Защитен територии	Попада: ГЛАВИТЕ
	Зона за местообитания	Попада: Търновски височини - BG0000213; Емен - BG0000216; Река Белица - BG0000281; Дряновска река - BG0000282; Река Росица - BG0000609; Река Янтра - BG0000610
	Зона за птици	Не попада

Съгласно информацията за регистъра на зоните за защита на водите за ПУРБ 3 към момента на издаване на настоящето становище няма промяна в определените зони за защита на водите.



ISO 9001



5800 гр. Плевен, ул. „Чатаджка“ №60
тел.: +359 64 88 51 00

e-mail: dunavbd@bdr.bg, web: www.bd-dunav.bg



1.1.1.4 Санитарно-охранителни зони (СОЗ), съгласно чл. 119, ал. 4, т. 2 от ЗВ

Подобредели 29 „д“ и 29 „ж“, попадат в границите на поясе II^{та} и III^{та} на СОЗ около каптиран естествен извор (КЕИ) „Вонеща вода“ от находище на минерална вода „Вонеща вода“, съгласно Заповед №РД-1148/11.09.2003 г. на Министерърт на околната среда и водите. СОЗ е учредена в съответствие с изискванията на Наредба №3/16.10.2000 г. за условията и реда за проучване, проектиране, утвърждаване и експлоатация на санитарно-охранителните зони около водоизточниците и съоръженията за питейно-битово водоснабдяване около водоизточниците на минерални води, използвани за лечебни, профилактични, питейни и хигиенни нужди (Наредба №3);.

Част от общинските горски територии попадат в буферни зони с радиус 1000 м около водоземни съоръжения за питейно-битово водоснабдяване от подземни води чрез каптирани извори и кладенци без определена СОЗ.

1.1.2. Мерки, заложи в ПУРБ, които трябва да се вземат предвид при реализиране на този вид горскостопански дейности.

А. Забрани и ограничения, свързани с дейностите, предвидени в плановете.

Код на мярката	Наименование на мярката	Действия за изпълнение на мярката	Код на действие
DW_1	Забрани и ограничения за изпълнение на дейности в зоните за защита на питейните води и в определените СОЗ и буферните зони около водоземните съоръжения системи	Спазване на забрани и ограничения в СОЗ съгласно заповедта за определяне на зоната и списъка по приложение №1 към Националния каталог от мерки (ПУРБ)	DW_1_4
HY_1	Възстановяване и защита на речните брегове и речното корито от ерозия	Забрана за сечи на естествена крайбрежна растителност	HY_1_8
HY_6	Намаляване на ерозията на водосбора	Забрана за извеждане на голи сечи в райони отстоящи на по-малко от 500 м от водни обекти	HY_6_9
HY_6	Намаляване на ерозията на водосбора	Забрана за извеждането на сечи, независимо от целта им, които обезлесяват повече от 2 декара и се намират на по-малко от 500 метра от водни обекти	HY_6_11

Местоположението на част от горските територии в СОЗ и буферни зони около водоземни съоръжения за питейно-битово водоснабдяване, изисква при реализиране на горскостопанският план, да се спазва мярка с код DW_1 и действие DW_1_4 „Спазване на забрани и ограничения в СОЗ съгласно заповедта за определяне на зоната и списъка по приложение №1 към Националния каталог от мерки“ (http://www5.moes.government.bg/?wpfb_dl=17375).

Съгласно Приложение №1 към Националния каталог от мерки за ПУРБ в буферните зона около съоръжения за водоземане от подземни води без определена СОЗ, се забраняват:

– Дейности, които водят до непряко отвеждане на опасни вещества във водното тяло от земната повърхност или между земната повърхност и водното ниво;

– Дейности, които водят до непряко отвеждане на вредни вещества във водното тяло между земната повърхност и водното ниво.

Дейности, които не са забранени, но могат да бъдат разрешени, ако със специални изследвания (процедура по ОВОС) се докаже, че няма да въздействат върху състоянието



ISO 9001



0003

5800 гр. Плевен, ул. „Чаталджа“ №60

тел.: +359 64 88 51 00

e-mail: dunavbd@bdr.bg, web: www.bd-dunav.bg



на водите в зоната за защита и/или в резултат от тях няма да се наложи допълнително пречистване за осигуряване на необходимото качество на питейната вода.

– Дейности, които водят до непряко отвеждане на вредни вещества от земната повърхност във водното тяло.

Горскостопанските дейности трябва да се съобразяват и със защителни мерки:

– НУ_1 с действие НУ_1_8 „Забрана за сечи на естествена крайбрежна растителност“;

– НУ_6 с действие НУ_6_9 „Забрана за извеждане на голи сечи в райони отстоящи на по-малко от 500 м от водни обекти“.

Съгласно писма №05-08-2360/01.12.2022 г. и №05-08-2360/07.12.2022 г. на Министерството на околната среда и водите, дефиниция на термина „обезлесяване“ е дадена от Организацията за прехрана и земеделие на ООН - ФАО в Глобалната оценка на горските ресурси 2020. Там се посочва, че понятието не се отнася до територии, където дърветата са били отстранени в резултат на дърводобив или сечи, и където се очаква гората да се възстанови по естествен начин или с помощта на горскостопански дейности. Следователно ГСП не попада в обхвата на мярка НУ_6 с действие НУ_6_11 „Забрана за извеждането на сечи, независимо от целта им, които обезлесяват повече от 3 дъски и се намират на по-малко от 500 метра от водни обекти“.

Допустимостта на конкретния вид и интензивност на сечта, в зависимост от санитарното състояние на насаждението, възраст, боинтет, склопеност и т.н. са от компетентностите на РДГ - Велико Търново, като специализирани компетентни органи по Закона за горите и подзаконовата му уредба.

Б. Мерки за запазване и подобряване на повърхностни и подземни води, които следва да се имат предвид при реализация на горскостопански дейност

Код на мярката	Наименование на мярката	Действия за изпълнение на мярката	Код на действие
GO_3	Подобряване на управлението на водите в зоните за защита на водите	Съобразяване с режими, препоръки и мерки имани отношение към води, въведени с утвърден план за управление на ЗЗЗ	GO_3_6
OS_1	Смекчаване на натиска от климатичните промени	Изпълнение на проекти свързани с увеличаване лесността и възстановяване на горския потенциал; Увеличаване на горските територии; Възстановяване, опазване и укрепване на екосистемите, свързани със селското и горското стопанство.	OS_1_13

В. Други мерки, които следва да се имат предвид при реализация на плана

При реализация на план-извлечението да се вземат предвид и приложимите мерки от Екологичната оценка (ЕО) в ПУРБ в ДРБУ, които трябва да се прилагат при осъществяване на горскостопански дейности.

Заключение: Реализирането на „ГСП и ПДОГП в общинските гори на територията на Община Велико Търново“, с допустимо спрямо целите и мерките за постигане добро състояние на водите, определени в ПУРБ в Дунавски район, при спазване на мерките посочени в т. 1.1.2. от настоящото становище

1.2. По отношение на ПУРН 2016 – 2021 г. в Дунавски район.

1.2.1. Райони със значителен потенциален риск от наводнения (РЗИРН).



ISO 9001



0063

5800 гр. Плевен, ул. „Чаталджа“ №60

тел.: +359 64 88 51 00

e-mail: dunavbd@bddd.bg, web: www.bd-dunav.bg



На територията на Община Велико Търново **понада** две РЗПРН с висок риск от наводнения. Това са РЗПРН „р. Росица при с.Ресен“ с код BG1_APSFR_YN_021 и РЗПРН „р.Янтра между градовете Велико Търново и Горна Орховица“ с код BG1_APSFR_YN_023.

Съгласно посоченото в Заповед №РД-804/10.08.2021 г., ГСП и ПДОГТП **понадат** в актуализирани РЗПРН с код BG1_APSFR_YN_021 и BG1_APSFR_YN_023.

1.2.2. Мерки, зложени в ПУРН в Дунавски район, които трябва да се вземат предвид при реализиране на този вид дейности.

На ниво ДРБУ в ПУРН е планирана следната мярка за намаляване на риска от наводнения, относима към планиране на горекостопанските дейности:

Код по национален каталог	Наименование на мярката	Описание на мярката (по каталога). <i>(допълнителна информация)</i>	Отговорна институция
PRE69-PRO54-REAC141	Осигуряване на скатове за задържане	Мероприятия за увеличаване на грапаината чрез залесяване, изграждане на тераси и загравания от биологичен и изкуствен материал. <i>(Мярката цели да редуцира оттока на вода чрез залесяване с подходящи дървесни видове)</i>	Собственика или съоръжението-съоръженията; държавни предприятия по чл.163 от ЗГ

Съгласно становище по ЕО на ПУРН 2016 – 2021 г., при прилагане на мярката за осигуряване на скатове за задържане /PRE69-PRO54-REAC141/ е необходимо да се предвиждат залесителните дейности само с местни видове, включително такива, формирани крайречни местообитания.

Заклучение: Реализирането на „ГСП и ПДОГТП в общинските гори на територията на Община Велико Търново“, е **допустимо** спрямо ПоМ за намаляване на риска от наводнения заложена в ПУРН в Дунавски район, при спазване на мерките посочени в т. 1.2.2. от настоящото становище.

2. Забрани и ограничения, предвидени в Закона за водите и подзаконовите нормативни актове по неговото прилагане, по отношение на този вид програмни и/или въздействия, в резултат от реализирането им.

За оказване на водоизточниците за минерални води, използвани за лечебни, профилактични, питейни и хигиенни нужди е необходимо да се спазват забраните, ограниченията и ограниченията при доказана необходимост посочени в Приложение №2 към чл. 10, ал. 1 от Наредба №3 и в Заповед №РД-1148/11.09.2003 г. на Министерът на околната среда и водите.

В пояе II^м на СОЗ се забраняват, а в пояе III^м на СОЗ се ограничават: „Дейности, нарушаващи целостта на водонепропускливия пласт над подземния воден обект“.

Горските площи в пояе II^м и III^м се прекатегоризират в гори със специално предназначение, водят се на отчет, а се стопанисват и използват по специални лесоустройствени проекти (чл. 53, ал. 2 от Наредба №3).

При реализацията на дейностите планирани в ГСП и ПДОГТП да се спазват изискванията на чл. 134, т. 5 и чл. 143 от ЗВ.

Потенциалните въздействия от реализиране на плановете са описани и взети предвид при направените заключения за допустимост в т. 1 от настоящото становище.



ISO 9001



5800 гр. Плевен, ул. „Чаталджа“ №60

тел.: +359 64 88 51 00

e-mail: dunavbd@bdr.bg web: www.bd-dunav.bg



3. Информация за съществуващи или разрешени въздействия върху водното тяло в района, които трябва да бъдат взети предвид при последваща процедура по глава шест от ЗООС.

В района на ГСП и ПДОГТП съществуват следните разрешени въздействия:

- 3 бр. водоземания от подземно водно тяло „Порови води в Квартнера - р Яитра“ с код BG1G0000QAL020;
- 1 бр. водоземане от подземно водно тяло „Порови води в Квартнера - между реките Осъм и Яитра“ с код BG1G0000QPI.026;
- 16 бр. водоземания от подземно водно тяло „Карстови води в Централния Балкан“ с код BG1G0000TJK045.

Актуална информация за съществуващи или разрешени въздействия е налична в Регистри на издадените разрешителни, публикувани на интернет страницата на БДДР - <http://www.bd-dunav.org/content/registri/razreshitelni-i-resheniia>.

4. Информация за свободните водни ресурси в частта от подземно водно тяло, от което се предвижда водоземане (чрез съществуващи или чрез нови съоръжения), опасността от замърсяване на подземните води в процеса на изграждане на нови тръбни (сондажни) кладенци и изисквания за предотвратяване на замърсяването.

ГСП и ПДОГТП не предвиждат водоземане от подземни води.

5. Мотивирана оценка на значителното въздействие върху водите и водните екосистеми.

Реализирането на „ГСП и ПДОГТП в общинските гори на територията на Община Велико Търново“, няма да окаже негативно въздействие върху водите и водните екосистеми и е допустимо спрямо ПУРБ и ПУРЧ в Дунавски район, при условие, че се спазват мерките посочени в т. 1 и законовите изисквания в т. 2 на настоящото становище, както и забраните, ограниченията и ограниченията при доказана необходимост посочени в Приложение №2 към чл. 10, ал. 1 от Наредба №3 и Заповед №РД-1148/11.09.2003 г. на Министерът на околната среда и водите.

С уважение,

ИНЖ. РУМЕЛИЯ ПЕТРОВА

Директор на Басейнова дирекция



ISO 9001



0063

5800 гр. Плевен, ул. „Чаталджа“ №60

тел.: +359 64 88 51 00

e-mail: dunavbd@bDDR.bg web: www.bd-dunav.bg