



Регионална дирекция по горите
гр. В. Търново
№ 372 от 22.04.2026 г.

Приложение №4 към Заповед №372 от 22.04.2026 г. на Изпълнителния директор на ИАГ
Образец по чл. 52б, ал. 3, т.1 от НСГ и
по § 3, ал. 3, т. 1 от ПЗР на НСГ

ИЗПЪЛНИТЕЛНА АГЕНЦИЯ ПО ГОРИТЕ

Проверил:
РДГ - Велика Търново
инж. Георги Клементов - за. експерт
(име, фамилия, длъжност)
Дата: 07.07.2026 год.

Одобрявам:
РДГ - Велика Търново
инж. Кристо Кръстев
(име, фамилия, длъжност)
Дата: 07.07.2026 год.
Директор

СЪГЛАСУВАМ:.....
(име, фамилия, длъжност, фирма)
Дата:.....год.
(съгласува се в случаите на чл. 52б, ал. 8 от НСГ)

ПЛАН - ИЗВЛЕЧЕНИЕ

в гори, собственост на ДЪРЖАВАТА
(държавата, община, юридическо лице, физическо лице)

ТП „Държавно горско стопанство – Болярка“ – гр. Велико Търново

ПРЕДСТАВИЛ:
собственик/ упълномощен представител
ТП „Държавно горско стопанство – Болярка“ – гр. Велико
Търново – инж. Ивайло Първанов - Директор
(ведомство, име, фамилия, длъжност)
Дата: 06.07.26 год.

Известно ми е, че за посочени или попълнени неверни данни в настоящия документ нося
наказателна отговорност по реда на Глава девета от Наказателния кодекс,

ИЗГОТВИЛ:
инж. Симона Коева – лесничей, ТП „Държавно горско стопанство – Болярка“, гр. Велико Търново
(подпис, име, фамилия, длъжност, месторабота)

№ и дата на удостоверение за упражняване на лесовъдска практика: 14902/06.10.2022 г.

Място на издаване: гр. В. Търново

ПРОТОКОЛ

Днес, 07.07.2026г. комисия, действаща на основание §3, ал.4 от Наредба №8/05.08.2011г. за сечите в горите и Заповед № 77/06.03.2025г. на Директора на РДГ-Велико Търново в състав:

Председател: инж. Георги Иванов Минчев – гл. експерт при РДГ-Велико Търново

Членове:

- 1.инж. Христо Христов – гл. експерт при РДГ- Велико Търново
- 2.инж. Ивайло Първанов – Директор на ТП ДГС „Болярка“

се събра, за да разгледа писмо с вх. № РДГ05-7252/03.06.2026г. от инж. Ивайло Първанов – Директор на ТП ДГС „Болярка“ за провеждане на санитарни и принудителни сечи в отдел 120 - подотдел „н“, отдел 125 - подотдел „к“, отдел 138 - подотдел „о“, отдел 138 – подотдел „п“, отдел 140, подотдел „ф“, отдел 264 – подотдел „д“ и отдел 590 – подотдел „р1“, землища с. Вългевци, с. Габровци, гр. Дебелец и с. Плаково, община Велико Търново – ДГТ и

к о н с т а т и р а :

Данни по ГСП – 2023 год.

№	Отдел / подотдел	Землище	Площ, ха	Функция	Състав по ГСП	Възраст	Пълнота	Бон.
1.	120 „н“	с. Вългевци	5.1	Стопанска	чб7, бб2, цр1, гбр, пкл, ак	60	0,6	1,2,3
2.	125 „к“	с. Вългевци	1.8	Защитна	бб5, чб2, цр1, бл1, ак1	60	0,7	4
3.	138 „о“	с. Габровци	3.5	Стопанска	бб10	50	0,6	2
4.	138 „п“	с. Габровци	2.2	Стопанска	бб10 , кгбр	45	0,6	3,4
5.	140 „ф“	с. Габровци	18.9	Стопанска	чб8, цр1, гбр1, здб, бл, чрш, трп	55	0,7	2
6.	264 „д“	гр. Дебелец	1.3	Защитна	чб10, ччрн, ак, бб, пбрс	45	0,8	4
7.	590 „р1“	с. Плаково	0.4	Защитна	бб10 , пбрс, ор, пкл, ак, дж	45	0,8	3

В съответствие с изискванията на чл. 52б от Наредба № 8 от 05.08.2011г. за сечите в горите, план-извлечението е съгласувано с РИОСВ - Велико Търново – Изх-2112-1/02.06.2026г.

След разглеждане на писмото и приложените документи към него комисията

ПРЕДЛАГА:

На основание чл. 52б от Наредба № 8 от 05.08.2011г. за сечите в горите и във връзка с параграф 1, т.56 от допълнителните разпоредби на ЗГ за:

1. За отдел 120, подотдел „н“, площ 5,100ха, землище с. Вългевци, община Велико Търново да се проведе санитарна сеч с интензивност 30% (за бб и чб) и предвидената по ГСП техническа сеч (просветляване на път, просветляване на просека);

2. За отдел 125, подотдел „к“, площ 1,800ха, землище с. Вългевци, община Велико Търново да се проведе санитарна сеч с интензивност 100% (за бб и чб) и предвидената по ГСП техническа сеч (просветляване на просека);

3. За отдел 138, подотдел „о“, площ 3,500ха, землище с. Габровци, община Велико Търново да се проведе санитарна сеч с интензивност 50% за бб;

4. За отдел 138, подотдел „п“, площ 2,200ха, землище с. Габровци, община Велико Търново да се проведе санитарна сеч с интензивност 100% за бб;

5. За отдел 140, подотдел „ф“, площ 18,900ха, землище с. Габровци, община Велико Търново да се проведе:

- принудителна и санитарна сеч с интензивност 20% за бб и чб;
- принудителна и санитарна сеч с интензивност до 5% за широколистните;

6. За отдел 264, подотдел „д“, площ 1,300ха, землище гр. Дебелец, община Велико Търново да се проведе санитарна сеч с интензивност 100% (за чб и отстраняване на подлеса, като се оставят единичните по-здрави дървета по границата с асфалтовия път) и предвидената по ГСП техническа сеч (просветляване на просека);

7. За отдел 590, подотдел „р1“, площ 0,400ха, землище с. Плаково, община Велико Търново да се проведе санитарна сеч с интензивност 100% за бб, като се запази граничния ред дървета, който е в по-добро здравословно състояние;

Настоящият протокол се изготви в два еднообразни екземпляра по един за всяка от страните.

Комисия:

Председател:..... /инж. Г. Минчев/

Членове:

1..... /инж. Хр. Христов/

2..... /инж. И. Първанов/

МИНИСТЕРСТВО НА ЗЕМЕДЕЛИЕТО И ХРАНИТЕ
„СЕВЕРНОЦЕНТРАЛНО ДЪРЖАВНО ПРЕДПРИЯТИЕ” ДП ГР. ГАБРОВО
ТП ДЪРЖАВНО ГОРСКО СТОПАНСТВО „БОЛЯРКА”

гр. Велико Търново, ул. „България” № 23, ЕИК 2016168050117. тел.: 062-639940, fax: 062-610712, bolqrka@scdp.bg

ОБЯСНИТЕЛНА ЗАПИСКА

за необходимостта от промяна вида и интензивността на сечта в насаждения за КЛФ-2026
г., на територията на
ТП ДГС „Болярка” – гр. В. Търново


След извършено обследване на посочените по – долу насаждения, бе констатирано следното:

1. В подотдел 120 „н“ на площ от 5.1 ха по ГСП-2023 г. е предвидена насока техническа – просветляване на път, просветляване на просека. Средната пълнота на насаждението е 0,6. Предлагаме да се изведе санитарна сеч за чб и бб на площ от 5.1 ха с интензивност – 30 %, както и предвидената по ГСП техническа сеч.
2. В подотдел 125 „к“ на площ от 1.8 ха по ГСП-2023 г. е предвидена насока техническа – просветляване на просека. Средната пълнота на насаждението е 0,7. Предлагаме да се изведе санитарна сеч с интензивност 100 % за чб и бб както и предвидената по ГСП техническа сеч.
3. В подотдел 138 „о“ на площ от 3.5 ха по ГСП-2023 г. е предвидена насока за трансформация – 30% постепенно-котловинна сеч с изсичане на подлеса и отглеждане на подраства. Средната пълнота на насаждението е 0,6. Предлагаме да се изведе санитарна сеч с интензивност 50 % за бб.
4. В подотдел 138 „п“ на площ от 2.2 ха по ГСП-2023 г. е предвидена насока за трансформация – 15% постепенно-котловинна сеч с изсичане на подлеса и отглеждане на подраства. Средната пълнота на насаждението е 0,6. Предлагаме да се изведе санитарна сеч с интензивност 100 % за бб.
5. В подотдел 140 „ф“ на площ от 18.9 ха по ГСП-2023 г. е предвидена насока за трансформация – 10% пробирка в гъстите групи, в края на десетилетието. Средната пълнота на насаждението е 0,7. Действителния състав е чб-8, цр-1, гбр-1 и единично участие на бб. Предлагаме да се изведе принудителна и санитарна сеч с интензивност 20% за чб и бб, както и принудителна и санитарна сеч с интензивност до 5% за широколистните.
6. В подотдел 264 „д“ на площ от 1.3 ха по ГСП-2023 г. е предвидена насока техническа – просветляване на просека и за трансформация – 15% пробирка. Средната пълнота на насаждението е 0,8. Предлагаме да се изведе санитарна сеч с интензивност 100 % за чб и ОП както и предвидената по ГСП техническа сеч.
7. В подотдел 590 „р1“ на площ от 0.4 ха по ГСП-2023 г. е предвидена насока за трансформация – 25% постепенно-котловинна сеч с изсичане на подлеса и отглеждане на подраства. Средната пълнота на насаждението е 0,8. Предлагаме да се изведе санитарна сеч с интензивност 100 % за бб, като се запази граничния ред дървета, който е в по-добро здравословно състояние.

ИНЖ. ИВАЙЛО ПЪРВАНОВ

Директор ТП ДГС „Болярка”, гр. В. Търново

СК



Отдел	Подотдел	Имот № / стар подотдел	Землище	Залежена площ, ha	Данни по горскостопански план							Запас по горскостопански план			Предвидено ползване по горскостопански план	Насока на стопанисване / Вид на сечта по горскостопански план	Подробно описание на вида, състоянието на подраста и подгеса	Предложение за ползване			Забележка
					Състав	Възраст	Пълнота	Средна височина	Среден диаметър	Бонитет	Стопански клас, категория гора	на 1 ha	на цялата площ	Площ				Стояща маса с клони	Насока на стопанисване / Вид на сечта	Процент на ползване	
1	2	3	4	5	6	7	8.0	9	10	11	12	13	14	15	16	17	18	19	20	21	22
120	н	г-ч	Въглевици	5.1	ч67 б62 цр1	60	0.6	21	30	1	ЧБК	231	1180		техническа просветл. на път	5.1	98	санитарна	30		
125	к	к	Въглевици	1.8	б65 ч62	60	0.7	17	22	4	ББК	139	250		техническа просветл. на просека	1.8	5	санитарна	100		
138	о	о	Габровци	3.5	б610	50	0.6	20.0	26	2	ББК	283	990	300	за трансформация 30% постеп. котлов. ИП, отгл. на подраста	3.5	180	санитарна	50		
138	п	п	Габровци	2.2	б610	45	0.6	18.0	24	3	ББК	245	540	80	за трансформация 15% постеп. котлов. ИП, отгл. на подраста	2.2	454	санитарна	100		
140	ф	ф, х	Габровци	18.9	ч68 цр1 гбр1 б66	55	0.7	20.0	26	2	ЧБК	292	5520	560	за трансформация 10% пробирка в Гъстите групи, в края на десет.	18.9	956	принудителна и санитарна	20		
264	д	д-ч	Дебелец	1.3	ч610	45	0.8	14.0	18	4	ЧБК	285	370	60	за трансформация техническа 15% пробирка просветл. на просека	1.3	135	санитарна и ОП техническа просветл. на просека	100		
590	р1	р1	Плаково	0.4	б610	45	0.8	18.0	18	3	ББК	325	130	35	за трансформация 25% постеп. котлов. ИП, отгл. на подраста	0.4	61	санитарна	100		

Изготвил:.....

/инж. Симона Коева/

Директор:.....


/инж. Ивайло Първанов/

Списък с подотдели и имоти към план-извлечение, ТП ДГС "Болярка", гр. Велико Търво

Землище	НОВ Отдел/подотдел	СТАР Отдел/подотдел	Номер на имот
Въглевци	120 н	120 г-ч	307.27
			309.28
Въглевци	125 к	125 к	304.24
			304.25
			304.26
Габровци	138 о	138 о	211.25
			211.28
Габровци	138 п	138 п	211.30
Габровци	140 ф	140 ф, х	210.18
			210.29
Дебелец	264 д	264 д-ч	91.433
Плаково	590 р1	590 р1	202.96

Изготвил:.....
/инж. Симона Коева/

Директор:.....
/инж. Ивайло Първанов/






РЕПУБЛИКА БЪЛГАРИЯ
МИНИСТЕРСТВО НА ОКОЛНАТА СРЕДА И ВОДИТЕ
РЕГИОНАЛНА ИНСПЕКЦИЯ ПО ОКОЛНАТА СРЕДА И ВОДИТЕ - ВЕЛИКО ТЪРНОВО

2.6.2026 г.

X Изх-2112-1/02.06.2026

Signed by: Velichka Ivanova Pashova

ДО
ИНЖ. ИВАЙЛО ВЕЛИЧКОВ ПЪРВАНОВ
ДИРЕКТОР НА ТП „ДГС“ БОЛЯРКА“
ГР. ВЕЛИКО ТЪРНОВО
БУЛ. „БЪЛГАРИЯ“ №23



КОПИЕ ДО
ИНЖ. РАДОСЛАВ СЛАВОВ
ДИРЕКТОР НА РДГ – ВЕЛИКО ТЪРНОВО
ГР. ВЕЛИКО ТЪРНОВО
БУЛ. „БЪЛГАРИЯ“ №23

Относно: *План-извлечение за промяна вида и интензивността на сечта в гори, собственост на държавата, стопанисвани от ТП ДГС „Болярка“*

УВАЖАЕМИ ГОСПОДИН ПЪРВАНОВ,

Във връзка с Ваше уведомление с вх. №2121/01.06.2026 г. на РИОСВ – Велико Търново за горесцитираното план-извлечение, на основание чл. 6а, т. 2 от *Наредба за условията и реда за извършване на оценка за съвместимостта на планове, програми, проекти и инвестиционни предложения с предмета и целите на опазване на защитените зони (Наредбата за ОС, обн., ДВ, бр. 73 от 11.09.2007 г., изм. и доп. ДВ, бр. 106 от 15.12.2021 г.)*, Ви уведомявам следното:

План-извлечение за промяна вида и интензивността на сечта в гори, собственост на държавата, стопанисвани от ТП ДГС „Болярка“ попада в обхвата на чл. 2, ал. 2 от *Наредбата за ОС*.

План – извлечение (ПИ) е изработено на основание чл. 52, ал. 2 и ал. 3, чл. 52 а, ал. 3, т. 1 и § 3, ал. 3, т. 1 от *Наредба №8 от 05.08.2011 г. за сечите в горите*.

ПИ обхваща следните подотдели на територията на ТП ДГС „Болярка“ Велико Търново:

1. В подотдел 120 „н“ на площ от 5.1 ха по ГСП-2023 г. е предвидена насока техническа – просветляване на път, просветляване на просека. Средната пълнота на насаждението е 0,6. Предложено е да се изведе санитарна сеч за чб и бб на площ от 5.1 ха с интензивност – 30 %.

2. В подотдел 125 „к“ на площ от 1.8 ха по ГСП-2023 г. е предвидена насока техническа – просветляване на просека. Средната пълнота на насаждението е 0,7. Предложено е да се изведе санитарна сеч с интензивност 100 % за чб и бб.

3. В подотдел 138 „о“ на площ от 3.5 ха по ГСП-2023 г. е предвидена насока за трансформация – 30% постепенно-котловинна сеч с изсичане на подлеса и отглеждане на

подраста. Средната гълота на насаждението е 0.6. Предложено е да се изведе санитарна зона с интензивност 50% за 66.

4. В подотдел 138 „Г“ на площ от 2.2 ха по ГСП-2023 г. е предвидена насока за трансформация – 15% постепенно-котловинна сеч с изсичане на подлеса и отглеждане на подраста. Средната гълота на насаждението е 0.6. Предложено е да се изведе санитарна зона с интензивност 100% за 66.

5. В подотдел 140 „Ф“ на площ от 18.9 ха по ГСП-2023 г. е предвидена насока за трансформация – 10% пробирка в гъстите групи, в края на десетилетието. Средната гълота на насаждението е 0.7. Действителния състав е чб-8, чр-1, гбр-1 и единично участие на 66. Предложено е да се изведе принудителна и санитарна сеч с интензивност 20% за чб и 66, както и принудителна и санитарна сеч с интензивност до 5% за широколистните.

6. В подотдел 264 „Д“ на площ от 1.3 ха по ГСП-2023 г. е предвидена насока за техническа – просветляване на просека и за трансформация – 15% пробирка. Средната гълота на насаждението е 0.8. Предложено е да се изведе санитарна сеч с интензивност 100% за чб и ОП.

7. В подотдел 590 „Р1“ на площ от 0.4 ха по ГСП-2023 г. е предвидена насока за трансформация – 25% постепенно-котловинна сеч с изсичане на подлеса и отглеждане на подраста. Средната гълота на насаждението е 0.8. Предложено е да се изведе санитарна сеч с интензивност 100% за 66, като се запази гранична ред дървета, които е в по-добро здравословно състояние.

За констатираните нарушения са съставени протоколи от лесозащитна станция София и РЛТ Велико Търново на 11.13 и 29.05.2026г.

План - извлечението не попада в границите на защитена територия по смисъла на Закона за защитените територии (ЗЗТ).

План - извлечението не попада в границите на защитени зони (ЗЗ) от мрежата Natura 2000. Най-близко разположената ЗЗ е BG0000281 „Река Белица“ за опазване на природните местообитания и на дивата флора и фауна, включена в списъка на защитени зони, обявена със Заповед №Р-80/26.01.2024 г. на министъра на околната среда и водите (ДВ, бр. 14/2024 г.), която се намира на отстояние 0.03 км.

С така описаното план - извлечение не се очертава рамката за бъдещо развитие на инвестиционни предложения, които да бъдат отнесени към някоя от позициите на Приложение №1 към чл. 92, т. 1 и Приложение №2 към чл. 93, ал. 1 от Закона за опазване на околната среда (ЗООС). План – извлечението не попада в обхвата на чл. 85, ал. 1 и 2 от ЗООС, както и в хипотезите на чл. 2, ал. 1 и 2 от Наредбата за условията и реда за извършване на екологична оценка на планове и програми. Предвид това, за конкретното план - извлечение, няма основание за провеждане на регламентираната в Глава шеста от ЗООС процедура по екологична оценка (ЕО).

С оглед горизонталното, отчитайки местоположението (извън границите на защитена зона от мрежата Natura 2000) и характера (санитарни и принудителни сечи на горски насаждения, съгласно законодателството за горите, включващо и прилагане на

