

Государственная инспекция по горным
 пр. В. Търново
 № 35

Образец по чл. 52б, ал. 3, т. 1 от НСГ и
 по §3, ал. 3, т. 1 по ИЗР на НСГ

ИЗПЪЛНИТЕЛНА АГЕНЦИЯ ПО СЪБИРАНЕ

Проверил:
 РДГ Велико Търново

Иван Стойков
 (име, фамилия, длъжност)

Дата: 02.07.2011 г. год.

Одобрявам:
 РДГ Велико Търново

Иван Стойков
 (име, фамилия, длъжност)

Дата: 02.07.2011 г. год.

СЪГЛАСУВАМ:
 (инж. Божидар Стойков – управител на „ПРИЗМА-ИНФО“ ЕООД)

Дата: год.
 (съгласува се в случаите на чл. 52б, ал. 8 от НСГ)

ПЛАН – ИЗВЛЕЧЕНИЕ

в гори, собственост на държавата
ТП „ДГС ГАБРОВО“


Проверил:
 инж. Божидар Стойков – „ПРИЗМА-ИНФО“ ЕООД

Известно ми е, че за посочени или попълнени неверни данни в
 настоящия документ нося наказателна отговорност по реда на
 Глава девета от Наказателния кодекс,

ИЗГОТВИЛ:
 инж. Ангелина Бакалова – р-л. ГСУ

СЦДН ДП - ТП „ДГС Габрово“
 № и дата на удостоверение за упражняване
 на лесовъдска практика: 4135/26.08.2011 год.

Място на издаване: гр. Габрово

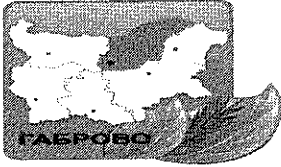


ПРЕДСТАВИЛ:
 инж. Иваницка Иванова – Директор
 СЦДН ДП - ТП „ДГС Габрово“

Дата: 02.07.2011 г. год.

Отдела	Подотдел	Имот №	Землище	Залежена площ хектари	По лесоустройствен проект, горскостопански план, програма - 2025 год., който е в процес на изработване						Запас по лесоустройствен проект, горскостопански план, програма		Предвидено ползване по лесоустройствен проект, горскостопански план, програма	Насока на стопанисване /Вид на сечта по горскостопански план, програма/	Подробно описание на вида, състоянието на покрива и подлеса	Предложение за ползване		Забелжка	
					Състав	Взраст	Плънота	Средна височина	Среден диаметър	Вонитет	Стопанск и клас, категория гора	На 1 хектар				На цялата площ	Площ ха		Стояща маса с клоно м ³
89	0		Чарково	5.8	бк10	140	0.3	25	42	2	БСр	156	910	180	възобновяване/групово-постепенна постепенна	0.05	15	100	0.05ха
					см	15	0.8	2.5	4	ВЗ									
89	п		Чарково	2.3	ива										0.05	15	100	0.05ха	
					леска														
				8.1	1600.0	180.0	5.85	203.0											

Възобновяване
рубливо-постепенна



ОБЯСНИТЕЛНА ЗАПИСКА

ЗА ОПРЕДЕЛЯНЕ НА НАСОКАТА ЗА СТОПАНИСВАНЕ И ВИДА НА СЕЧТА В НАСАЖДЕНИЯТА - ДЪРЖАВНА ГОРСКА ТЕРИТОРИЯ В РАЙОНА НА ДЕЙНОСТ НА ТП ДГС ГАБРОВО ПРЕЗ 2026Г. В СЛУЧАИТЕ, КОГАТО НЯМА УТВЪРДЕН ГОРСКОСТОПАНСКИ ПЛАН

Горскостопанският план на ТП ДГС Габрово е в процес на изработване, което е възложено с Договор № 6/21.06.2024 г. за извършване на инвентаризация на горските територии и изработване горскостопански карти, план за ловностопански дейности и за дейностите по опазване от пожари, горскостопански план за горските територии – държавна собственост в района на дейност на ТП ДГС Габрово с изпълнител фирма „Призма инфо“ ЕООД гр. София.

Предложените насоки за стопанисване със съответните видове сечи в насажденията, описани в настоящото план – извлечение са съгласувани с фирма „Призма инфо“ ЕООД, на която е възложено изработването на горскостопанския план за периода 2025 – 2035 год. и подотделите в него са записани с новите букви.

Предложени са насоки на стопанисване – възобновителна и техническа сеч по чл.153, ал.1от Закона за горите и чл.36 ал.1 т.3, както следва:

1. 89,„о“-землище с.Чарково, общ. Габрово, площ 5,8ха; стопански клас: БСр функционална категория: ППарк, ЗЗП и ЗЗМ; СОЗ пояс3; състав: бук10, смърч, ива и леска; възраст: 140г., 15г.; пълнота: 0,3; Предложена е насока на стопанисване – възобновителна, групово-постепенна с интензивност 20% на площ от 5,8ха и техническа сеч с интензивност 100% на площ от 0,05ха. Попада в Натура 2000. Подотделът е включен в имот с кадастрален номер: 81904.32.87;
2. 89,„п“-землище с.Чарково, общ. Габрово, площ 2,3ха; стопански клас: БСр функционална категория: ППарк, ЗЗП и ЗЗМ; СОЗ пояс3; състав: бук7, см3, явор, ива; възраст: 50г., пълнота: 0,8; Предложена е насока на стопанисване-техническа сеч с интензивност 100% на площ от 0,05ха. Попада в Натура 2000. Подотделът е включен в имот с кадастрален номер: 81904.32.87;

ИНЖ. АНГЕЛИНА БАКАЛОВА
Ръководител участък ГС ТП „ДГС ГАБРОВО“



3.6.2026 г.

X Изх-1911-4/03.06.2026

Signed by: STEFKA IVANOVA PAMUKOVA

ДО
ИНЖ. ИВАНИЧКА ИВАНОВА
ПЪЛНОМОЩНИК НА ТП ДГС „ГАБРОВО“
ГР. ГАБРОВО
УЛ. „МИНЗУХАР“ №1

Относно: *План-извлечение за промяна вида и интензивността на сечта в гори, собственост на държавата, стопанисвани от ТП ДГС „Габрово“ в случаите когато ГСП е в процес на изработване*

УВАЖАЕМА ГОСПОЖО ИВАНОВА,

Във връзка с Ваше уведомление с вх. №1911/14.05.2026 г. и писмо с допълнителна информация относно провеждането на техническа сеч в подотдел 89,„п“ с вх. №1911-3/02.06.2026 г. на РИОСВ – Велико Търново за горечитираното план-извлечение, на основание чл. 6а, т. 2 от Наредба за условията и реда за извършване на оценка за съвместимостта на планове, програми, проекти и инвестиционни предложения с предмета и целите на опазване на защитените зони (Наредбата за ОС, обн., ДВ, бр. 73 от 11.09.2007 г., изм. и доп. ДВ, бр. 106 от 15.12.2021 г.), Ви уведомявам следното:

План-извлечение за промяна вида и интензивността на сечта в гори, собственост на държавата, стопанисвани от ТП ДГС „Габрово“, попада в обхвата на чл. 2, ал. 2 от Наредбата за ОС..

План-извлечението е изработено на основание чл. 52б, ал.8 от Наредба №8 от 05.08.2011 г. за сечите в горите и по §3, ал.3, т.1 от ПЗР на НСГ.

План-извлечението обхваща следните подотдели на територията на ТП ДГС „Габрово“:

Предложените насоки за стопанисване със съответните видове сечи в насажденията, описани в настоящото план – извлечение са съгласувани с фирма „Призма инфо“ ЕООД, на която е възложено изработването на горскостопанския план за периода 2025 – 2035 год. и подотделите в него са записани с новите букви.

Предложени са насоки на стопанисване – възобновителна и техническа сеч по чл.153, ал.1от Закона за горите и чл.36 ал.1 т.3, както следва:

1. 89,„о“-землище с.Чарково, общ. Габрово, площ 5,8ха; стопански клас: БСр функционална категория: ППарк, ЗЗП и ЗЗМ; СОЗ пояс3; състав: бук10,смърч,ива и леска; възраст: 140г., 15г.; пълнота: 0,3; Предложена е насока на стопанисване – възобновителна, групово-постепенна с интензивност 20% на площ от 5,8ха и техническа сеч с интензивност 100% на площ от 0,05ха. Попада в Натура 2000. Подотделът е включен в имот с кадастрален номер: 81904.32.87;
2. 89,„п“-землище с.Чарково, общ. Габрово, площ 2,3ха; стопански клас: БСр функционална категория: ППарк, ЗЗП и ЗЗМ; СОЗ пояс3; състав: бук7,см3,явор,ива; възраст: 50г., пълнота: 0,8; Предложена е насока на стопанисване-техническа сеч с

интензивност 100% на площ от 0,05ха. Попада в Натура 2000. Подотделът е включен в имот с кадастрален номер: 81904.32.87;

План-извлечението попада в границите на защитена територия по смисъла на Закона за защитените територии (ЗЗТ) – природен парк (ПП) „Българка“, обявен със Заповед №РД-775/09.08.2002 г. на министъра на околната среда и водите (ДВ, бр. 86/2002 г.).

План-извлечението попада в границите на защитени зони (ЗЗ) от мрежата Натура 2000 – ВG0000399 „Българка“ за опазване на птици и местообитания по чл. 6, ал. 1, т. 1-4 от Закона за биологичното разнообразие, обявена със Заповед №РД-848/ 08.11.2013 г. на министъра на околната среда и водите (ДВ, бр. 104/2013 г.), изменена и допълнена със Заповед №РД-281/31.03.2021 г. на министъра на околната среда и водите (ДВ, бр. 45/2021 г.), изменена и допълнена със Заповед №РД-643/19.07.2024 г. на министъра на околната среда и водите (ДВ, бр. 69/2024 г.).

Реализацията на ПИ не противоречи на режима на ПП „Българка“, определен в чл. 31 от ЗЗТ.

Горскостопанските дейности са съгласувани от Дирекция на Природен парк (ДПП) „Българка“ със становище с изх. №ДПП02-00200/27.05.2026 г., което прилагам за сведение и съобразяване.

Реализацията на ГСП е допустима спрямо режима на дейностите в ЗЗ ВG0000399 „Българка“, определен със заповедите за обявяване и за изменение и допълнение.


В подотдели: 89 „о“ и 89„п“ е определено и развито природно местообитание: 9150 – *Термофилни букови гори (Cephalanthero-Fagion)*, предмет на опазване в ЗЗ.

Така описаното план-извлечение не очертава рамка за бъдещо развитие на инвестиционни предложения, които да бъдат отнесени към някоя от позициите на Приложение №1 към чл. 92, т. 1, както и Приложение №2 към чл. 93, ал. 1 от Закона за опазване на околната среда (ЗООС). Предвидените дейности не попадат в обхвата на чл. 85, ал. 1 и ал. 2 от ЗООС, както и в хипотезите на чл. 2, ал. 1 и ал. 2 от Наредбата за условията и реда за извършване на екологична оценка на планове и програми. В тази връзка, няма основание да се изисква провеждане на регламентираните в Глава шеста от ЗООС процедури по екологична оценка (ЕО).

С оглед гореизложеното, отчитайки местоположението (в границите на защитени зони от мрежата Натура 2000) и характера (технически и възобновителна сеч на горски насаждения, съгласно законодателството за горите, включващо и прилагане на изискванията за устойчиво стопанисване на горите в Натура 2000) на заявеното ПИ, при реализацията ѝ няма вероятност от отрицателно въздействие върху ЗЗ ВG0000399 „Българка“, по отношение на:

- Пряко или косвено унищожаване, увреждане или фрагментиране на природни местообитания и местообитания на видове, предмет на опазване;
- Трансформация на местообитания на видове, безпокойство или прогонване на видове, предмет на опазване;
- Нарушаване целостта и целите на опазване на защитената зона;
- Нарушаване кохерентността между съседни защитени зони;
- Въздействие на предложените дейности, причинено поотделно или във взаимодействие с други ИП/ППП.

Тъй като план-извлечението попада в границата на защитена територия – ПП „Българка“, на основание чл. 6б, ал. 2, т. 2 от Закона за защитените територии, във връзка



с чл. 64 от същия и Заповед №РД-561/01.08.2023 г. на министъра на околната среда и водите, съгласувам реализацията на план-извлечението, при следните условия:

1. Да се формират буферни ивици около водните течения с ширина не по-малко от 15 м от всяка страна на водното течение, в която да не се извеждат сечи, освен премахване на паднали и пречупени дървета, да не се планират и изграждат надлъжни извозни пътища и складове за дървесина, включително временни. Ивиците да се маркират на терена, преди започване на сечите.

3. При планиране дърводобивната дейност да се запази максимално целостта на ландшафта. Да не се допускат дълбоки изкопи и насипи при направа на горски пътища, като пътната мрежа да бъде съобразена с доловете (дерета) отгичащи се във водосбора на реките формиращи речната мрежа.

4. Да се приложи внимателен избор на технологията на дърводобив, повалянето на дърветата да е с предварително насочване за олазване и минимизирани на повредите по оставащите на корен дървета и почвата, извозът следва да е на сортименти, по възможност с животинска тяга или специализирана горска техника.

5. Да се запазят всички горскоплодни дървета във всички подотдели с планирани сечи, в които са налични, с цел запазване на хранителна база за кафява мечка и разнообразен видов състав, освен когато е необходимо прокарване на временен извозен път.

6. Провеждането на планираните сечи в да се извърши извън периода (15 март-15 юни), определен за гнездови за птиците предмет на опазване.

7. Да се запазят единични дървета от череша, трепетлика, зимен дъб и явор както и други желани съпътстващи и ценни дървесни видове неотгразени в таксационите описания, но налични, в всички подотдели освен когато е необходимо прокарване на временен извозен път.

8. Акацията където е налична, определена като нежелан вид, ако не е на групи а единични дървета в насажденията, по възможност да бъде премахната в периода на вегетация с планираните отгледни сечи.

9. В подотдела да се определят, обозначат с траен знак преди започване на сечите и запазят най-малко по 10 броя биотопни дървета на 1 хектар (стари дървета; дървета със значително покритие от мъхове, лишей и гъби; високи/надлесни дървета; дървета с индикации за използване от животински организми; дървета, осигуряващи хранителна база; групи дървета със значима стойност от ландшафтен и/или биологичен характер), включително всички дървета с хралупи и/или гнезда, при извършване на лесовъдските намеси в насажденията с природни местообитания, с цел опазване на местообитания на видовете безгръбначни, птици и бозайници.

10. При извършване на дърводобивната дейност, да не се допуска замърсяване с битови отпадъци.

Препоръчително е да не се извършва дърводобив при силно намокрени почви, поради опасност от тяхното деструктуриране и ерозиране.

В тази връзка на основание чл. 2, ал. 2 от *Наредбата за ОС*, Ви уведомявам, че за така заявеното ПИ, преценката на компетентния орган е, че не е необходимо провеждане на процедура по реда на Глава втора от *Наредбата за ОС*.

Настоящото писмо се отнася само за заявените параметри на ПИ и не отменя необходимостта от получаване на съгласувания или разрешителни, предвидени в други закони и подзаконовни нормативни актове.



подотдел: 89 о ДГС ГАБРОВО 2025, 2 гсу

семенно насаждение 5.8 ha

стари подотдели: 85:к част, 89:3 част, 89:4 част, 90:а част, 89:т част, 89:ф част, 89:у част, 89:х част, 89:а част, 89:с част, 89:р част, имоти №: 32.87

ст. клас: Буков Ср землище: с. ЧАРКОВО
 група гори: широколистни високоствълблени община: ГАБРОВО
 вид гора: 11.1 - Семенни термофилни букови гори
 категория: специална
 функция: природен парк, защитени зони птици и местообитания, СОЗ пояс III

Натура 2000: BG0000399 (Българка), местообитание 9150

собственост: Държавна, Горски територии
 неравномерен строеж, добро до средно състояние

положение: Мизия - Северна България, 1150 m н.в., изток, склон горна част, наклон 16 градуса, средно-планински

почва: кафява горска наситена, песьчливо-глинеста, средно каменлива, рожа, дълбока, свежа до влажна, върху мергел, среднобогата до богата

тип мест: M-II-2 CD-2,3 (35)

п.с.: Бук 10, 2 бонитет

сегашен състав	уч. площ	пов. реди	проект. изход	възраст год.	пълн.	вис. м.	бон.	диам. см.	запас - м3			ползване - м3			
									на 1 ha	без кл.	с клони	%	без кл.	с клони	
Бук	10	5.8	110г	сем	140	0.3	25	2	42	140	810	910	-	160	180
Смърч	-	-	-	-	-	-	-	-	-	-	-	-	-	-	-
Бук	10	-	/	сем	15	0.8	2.5	4	-	-	-	-	-	-	-
Ива	-	-	-	-	-	-	-	-	-	-	-	-	-	-	-
Леска	-	-	-	-	-	-	-	-	-	-	-	-	-	-	-
Всичко										140	810	910	20	160	180

неравномерност: пълнота от 0.1 до 0.5, възраст от 100 г. до 180 г., височина от 21 м до 28 м, склопеност 0.4

повреди: 110г =гниене, леко 10%, силно 10%
 /= неповредени

насока на стопанисване: ВЪЗОБНОВЯВАНЕ

предложение за лесов. намеса: групово-постепенна 20%

залесяване:

по насоки:

почвоподг:

други: пожарна опасност III клас, забранена паша

вид сеч	година	стояща	лежаща	едра	средна	дребна	в+с+д	дърва	вършина	забележка
по ГСП		180	155	60	25	5	90	60	5	

Допълнителна информация:

водена сеч: групово-постепенна - 250 м3 (вкл. частта от "а") - 2019 г.
 Протокол от 02 и 03.10.2024г.

700-09.08.2019г.

ст. клас: Буков Ср землище: с. ЧАРКОВО
 група гори: широколистни високостъблени община: ГАБРОВО
 вид гора: 11.1 - Семенни термофилни букови гори
 категория: специална
 функция: природен парк, защитени зони птици и местообитания, СОЗ пояс III

Натура 2000: BG0000399, местообитание 9150

собственост: Държавна публична собственост, Горски територии
 неравномерен строеж, добро до средно състояние

положение: Мизия - Северна България, 1150 m н.в., североизток, склон долна част, наклон 18 градуса,
 средно-планински

почва: кафява горска ненаситена, пясъчливо-глинеста, слабо каменлива, рожка, много дълбока, свежа
 до влажна, върху мергел, среднобогата до богата

тип мест: М-II-2 CD-2,3 (35)

п.с.: Бук 7, Смърч 3, 2 бонитет

сегашен състав	уч.	площ	пов.	прои.	възр.	пъл.	вис.	бон.	диам.	запас - м³			ползване - м³		
										на 1 ha	без кл.	с клони	%	без кл.	с клони
Бук	7	1.6	-	сем	50	0.8	15	3	14	132	310	400	-	-	-
Смърч	3	0.7	210г	изк			19	1	24	102	230	290	-	-	-
Явор	-	-	-	-	-	-	-	-	-	-	-	-	-	-	-
Ива	-	-	-	-	-	-	-	-	-	-	-	-	-	-	-
Всичко										234	540	690	-	-	-

неравномерност: пълнота от 0.6 до 1.0, склопеност 0.9, групов строеж

повреди: 210г = гниене, леко 20%, силно 10%

насока на стопанисване: **ТЕХНИЧЕСКА**
 предложение за лесов. намеса: техническа по чл. 36 т. 1-7

залесяване:
 по насоки:
 почвоподг:
 други: пожарна опасност III клас, забранена паша

вид сеч:	година	стояща	пежаша	едра	средна	дребна	е+с+д	дърва	вършина	забележка

насоки:	година	д.вид	почвоподготовка	схема	смесване	фиданки	семена	площ	забележка



ПРОТОКОЛ

Днес, 03.07.2026 г. комисия, действаща на основание §3, ал.4 от Наредба №8/05.08.2011г. за сечите в горите и Заповед № РД06 - 77/06.03.2025г. на Директора на РДГ-Велико Търново в състав:

Председател: инж. Георги Гочев – гл. експерт при РДГ- Велико Търново

Членове:

- 1.инж. Христо Христов – гл. експерт при РДГ-Велико Търново
- 2.инж. Димитър Малчев – зам. директор на ТП „ДГС Габрово”– град Габрово

се събра, за да разгледа заявление с вх.№ РДГ05 - 7448/08.06.2026 г. от ТП „ДГС Габрово”– град Габрово за план-извлечение в случаите когато горскостопанския план е в процес на разработване, в отдели 89 „о” и 89 „п” землище Чарково, община Габрово.

к о н с т а т и р а :

Данни по ГСП – 2025 год. в процес на утвърждаване

№	Отдел / подотдел	Землище	Площ, ха	Функция	Състав по ГСП	Възраст	Пълнота	Бон.
1.	89 ”о”	Чарково	5,8	Специална	бк 10	140	0,3	2
2.	89 ”п”	Чарково	2,3	Специална	бк 7, см 3	50	0,8	3, 1

След разглеждане на заявлението и приложените документи към него комисията

ПРЕДЛАГА:

На основание чл. 52б, ал.8 от Наредба № 8 от 05.08.2011г. за сечите в горите и във връзка с параграф 1, т.56 от допълнителните разпоредби на ЗГ за:

1. За отдел 89, подотдел „о“, площ 5,8 ха, землище Чарково да се планира насока на стопанисване възобновяване, с вид сеч групово-постепенна с интензивност 20%;
2. За отдел 89, подотдел „п“, площ 2,3 ха, землище Чарково да се планира насока на стопанисване техническа, с вид сеч техническа сеч по чл. 36, ал. 1 от Наредба №8 за сечите в горите на площ от 0,05 ха.

Настоящият протокол се изготви в два еднообразни екземпляра по един за всяка от страните.

Комисия:

Председател:..... /инж. Г. Гочев/

Членове:

1..... / инж. Хр. Христов /

2..... /инж. Д. Малчев /