



ИЗПЪЛНИТЕЛНА АГЕНЦИЯ по ГОРИТЕ

№. Б. 19003
№ Р. 05
02.06.2026

Проверил: Мариана Митева
РДГ Мариана Митева
Мариана Митева - инженер
(име, фамилия, длъжност)
Дата: 02.06.2026год.


Одобрявам: Петър Ганев
РАГ Петър Ганев
Петър Ганев - кмет
(име, фамилия, длъжност)
Дата: 02.06.2026год.
(съгласува се в случаите на чл.52б, ал.8 от НСГ)

ПЛАН - ИЗВЛЕЧЕНИЕ

2026 година
в гори, собственост на: община Златарица



СЪГЛАСУВАМ: Петър Ганев
РАГ Петър Ганев
Петър Ганев - кмет
(име, фамилия, длъжност)
Дата: 16.04.2026год.



ПРЕДСТАВИЛ: Петър Ганев
/Петър Ганев - кмет на община Златарица/
Дата: 17.04.2026год.

ИЗГОТВИЛ: Мариана Митева
/инж. Мариана Митева - р-л звено ОГС/
№ и дата на удостоверение за упражняване на лесовъдска практика: 1504/ 26.03.2012

ПРОТОКОЛ

Днес, 02.06.2026 г. комисия, действаща на основание §3, ал.4 от Наредба №8/05.08.2011г. за сечите в горите и Заповед № РД06 -78/06.03.2025г. на Директора на РДГ- Велико Търново в състав:

Председател: инж. Георги Гочев – гл. експерт при РДГ- Велико Търново

Членове:

- 1.инж. Христо Христов – гл. експерт при РДГ-Велико Търново
- 2.инж. Мариана Митева– началник отдел „ОГ“ на Община Златарица

се събра, за да разгледа заявление с вх.№ РДГ05-6181/12.05.2026 г. от Петър Ганев – кмет на Община Златарица за план-извлечение в случаите когато горскостопанският план е в процес на разработване и

к о н с т а т и р а :

Данни по ГСП – 2024 год. в процес на утвърждаване

№	Отдел / подотдел	Землище	Площ, ха	Функция	Състав по ГСП	Въз раст	Пъл нот а	Бон.
1.	19 "x1"	Слиовица	7,6	Стопанска	бл 3, цр 2, срлп 1, здб 2, кгбр 2	60	0,8	3, 3, 3, 3, 4
2.	30 "ф"	Слиовица	7,6	Стопанска	цр 5, здб 2, гбр 2, срлп 1	75	0,6	3, 3, 2, 3
3.	93 "к"	Росно	12,2	Стопанска	цр 3, бл 3, здб 3, мжд 1	70	0,6	4, 4, 4, 5
4.	95 "а"	Росно	10,9	Стопанска	бл 7, здб 3	70	0,5	4, 4

След разглеждане на заявлението и приложените документи към него комисията

ПРЕДЛАГА:

На основание чл. 52б, ал. 8 от Наредба № 8/05.08.2011г. за сечите в горите и във връзка с § 1, т. 56 от допълнителните разпоредби на ЗГ за:

1. В подотдел 19 „x1“, землище с. Слиовоца, община Златарица, с площ 7,6 ха, да се планира насока на стопанисване възобновяване, с вид сеч постепенно-котловинна 25%.
2. В подотдел 30 „ф“, землище с. Слиовоца, община Златарица, с площ 7,6 ха, да се планира насока на стопанисване възобновяване, с вид сеч постепенно-котловинна 30%, с отстраняване на подлеса. За насаждението да се спазват ограниченията в становище Изх-1640-1/29.04.2026 г. на РИОСВ Велико Търново.
3. В подотдел 93 „к“, землище с. Росно, община Златарица, с площ 12,2 ха, да се планира насока на стопанисване възобновяване, с вид сеч постепенно-котловинна 20%, с отстраняване на подлеса.
4. В подотдел 95 „а“, землище с. Росно, община Златарица, с площ 10,9 ха, да се планира насока на стопанисване възобновяване, с вид сеч постепенно-котловинна 30%, с отстраняване на подлеса и втора насока на стопанисване техническа, с вид сеч просветление на път.

Настоящият протокол се изготви в два еднообразни екземпляра по един за всяка от страните.

Комисия:

Председател:..... /инж. Г. Гочев/

Членове:

1..... / инж. Хр. Христов /

2..... /инж. М. Митева/

ОБЯСНИТЕЛНА ЗАПИСКА

към План-извлечение за промяна вида на сечта за гори собственост на
Община Златарица

План-извлечението е изготвено съгласно чл.52б, ал.8 от Наредба 8 за сечите в горите.

Община Златарица има сключен договор за изработка на Горскостопански план за горите собственост на общината. Горскостопанският план е в процес на изработка.

- За подотдел 19 – х1 с площ 7,6 ха, землище Сливовица, стар подотдел 19-у1, ф1 част, № на имота 67395.229.29, ст.клас СмСрНП, група гори: издънкови за превръщане, вид гора: 23.4 Издънкови смесени дъбови гори, категория: стопанска, функция: стопанска, Natura 2000 – извън, състав: бл 3, цр 2, срлп 1, здб 2, кгбр 2, насока на стопанисване: Възобновяване– постепенно-котловинна 25%
- За подотдел 30 – ф с площ 7,6 ха, землище Сливовица, стар подотдел 30 - ф, № на имота 67395.126.23, 67395.121.8, 67395.126.29, 67395.121.1 ст.клас СмСрНП, група гори: издънкови за превръщане, вид гора: 23.4 Издънкови смесени дъбови гори, категория: стопанска, функция: стопанска, временно недостъпни, Natura 2000 – извън, състав: цр 5, здб 2, гбр 2, срлп 1, бл, подлес от кгбр 10, подраст от цр, здб, гбр и срлп с Н – 0.2-0.5 м, П-0.6, насока на стопанисване: Възобновяване– постепенно-котловинна 30%, отстраняване на подлеса
- За подотдел 93– к с площ 12,2 ха, землище Росно, стар подотдел 93-к, 93-ю част, № на имота 63118.73.1, ст.клас СмСрНП, група гори: изд.за превръщане, вид гора: 23.4 Издънкови смесени дъбови гори, категория: стопанска, функция: стопанска, Natura 2000 – извън, състав: бл 3, цр 3, здб 2, мжд 1, кгбр 1, подлес от кгбр 8, мжд 2 подраст от цр, бл, здб, ак с Н – 0.2 м, П-0.4, насока на стопанисване: Възобновяване– постепенно-котловинна 25%, отстраняване на подлеса

- За подотдел 95– а с площ 10,9 ха, землище Росно, стар подотдел 95-а, № на имота 63118.71.1, ст.клас ДСрНП, група гори: изд.за превръщане, вид гора: 23.4 Издънкови смесени дъбови гори, категория: стопанска, функция: стопанска, Natura 2000 – извън, състав: бл 7,зdB 3, подлес от кгбр 10, подраст от бл, зdB, ак с Н – 0.2 м до 3 м за ак, П-0.6, насока на стопанисване: Възобновяване– постепенно-котловинна 30%, отстраняване на подлеса, просветление на път

Изготвил:


инж. Мариана Митева

р-л звено „ОГТ”



РЕПУБЛИКА БЪЛГАРИЯ
МИНИСТЕРСТВО НА ОКОЛНАТА СРЕДА И ВОДИТЕ
РЕГИОНАЛНА ИНСПЕКЦИЯ ПО ОКОЛНАТА СРЕДА И ВОДИТЕ - ВЕЛИКО ТЪРНОВО

29.4.2026 г.

X Изх-1640-1/29.04.2026

Signed by: Velichka Ivanova Pashova

ДО
ПЕТЪР ГАНЕВ
КМЕТ ТНА ОБЩИНА ЗЛАТАРИЦА
ГР. ЗЛАТАРИЦА
УЛ. „СТЕФАН ПОПСТОЯНОВ“ №22

Община Златарица в. код 5330
Регистрационен индекс и дата
CA-37-16-2099/29.4.2026

КОПИЕ ДО
Г-Н ВЛАДИМИР ВЕЛКОВ
ПРЕДСЕДАТЕЛ НА ОБЩИНСКИ СЪВЕТ ЗЛАТАРИЦА
ГР. ЗЛАТАРИЦА
УЛ. „СТЕФАН ПОПСТОЯНОВ“ №22

Относно: План-извлечение за гори, собственост на община Златарица, стопанисвани от община Златарица в случаите когато ГСП е в процес на изработване

УВАЖАЕМИ ГОСПОДИН ГАНЕВ,

Във връзка с Ваше уведомление с вх. №1640/24.04.2026 г. на РИОСВ – Велико Търново за горещитираното план-извлечение, на основание чл. 6а, т. 2 от Наредба за условията и реда за извършване на оценка за съвместимостта на планове, програми, проекти и инвестиционни предложения с предмета и целите на опазване на защитените зони (Наредбата за ОС, обн., ДВ, бр. 73 от 11.09.2007 г., изм. и доп. ДВ, бр. 106 от 15.12.2021 г.), Ви уведомявам следното:

План-извлечение за гори, собственост на община Златарица, стопанисвани от община Златарица, попада в обхвата на чл. 2, ал. 2 от Наредбата за ОС.


План – извлечение (ПИ) е изработено на основание чл. 52 б, ал. 8 от Наредба №8 от 05.08.2011 г. за сечите в горите в случаите когато ГСП е в процес на изработване.

ПИ обхваща следните подотдели на територията на община Златарица в териториалният обхват ТП ДГС „Елена“:

1. За подотдел 19 – х1 с площ 7,6 ха, землище Сливовица, стар подотдел 19-у1, ф1 част, № на имота 67395.229.29, ст.клас СмСрНП, група гори: издънкови за превръщане, вид гора: 23.4 Издънкови смесени дъбови гори, категория: стопанска, функция: стопанска, Natura 2000 – извън, състав: бл 3, цр 2, срлп 1, здб 2, кгбр 2, насока на стопанисване: Възобновяване– постепенно-котловинна 25%.

2. За подотдел 30 – ф с площ 7,6 ха, землище Сливовица, стар подотдел 30 - ф, № на имота 67395.126.23, 67395.121.8, 67395.126.29, 67395.121.1 ст.клас СмСрНП, група гори: издънкови за превръщане, вид гора: 23.4 Издънкови смесени дъбови гори, категория: стопанска, функция: стопанска, временно недостъпни, Natura 2000 – извън, състав: цр 5, здб 2, гбр 2, срлп 1, бл, подлес от кгбр 10, подраст от цр, здб, гбр и срлп с Н – 0.2-0.5 м, П-0.6, насока на стопанисване: Възобновяване– постепенно-котловинна 30%, отстраняване на подлеса.

3. За подотдел 93– к с площ 12,2 ха, землище Росно, стар подотдел 93-к, 93-ю част, № на имота 63118.73.1, ст.клас СмСрНП, група гори: изд. за превръщане, вид гора: 23.4 Издънкови смесени дъбови гори, категория: стопанска, функция: стопанска, Natura 2000 –



извън, състав: бл 3, цр 3, здб 2, мжд 1, кгбр 1, подлес от кгбр 8, мжд 2 подраст от цр, бл, здб, ак с Н – 0.2 м, П-0.4, насока на стопанисване: Възобновяване– постепенно-котловинна 25%, отстраняване на подлеса

4. За подотдел 95– а с площ 10,9 ха, землище Росно, стар подотдел 95-а, № на имота 63118.71.1, ст.клас ДСрНП, група гори: изд.за превръщане, вид гора: 23.4 Издънкови смесени дъбови гори, категория: стопанска, функция: стопанска, Natura 2000 – извън, състав: бл 7,здб 3, подлес от кгбр 10, подраст от бл, здб, ак с Н – 0.2 м до 3 м за ак, П-0.6, насока на стопанисване: Възобновяване– постепенно-котловинна 30%, отстраняване на подлеса, просветление на път.

ПИ не попада в границите на защитена територия по смисъла на Закона за защитените територии (ЗЗТ).

Подотдел 30 – ф с площ 7,6 ха, землище Сливовица граничи северно с ЗЗ ВГ0000279 „Стара река” за опазване на природните местообитания и дивата флора и фауна, обявена със Заповед №РД-55/17.01.2024 г. на министъра на околната среда и водите (обн. в ДВ бр. 13/2024 г.).

Тъй като имот с идентификатор 67395.126.23 с площ 9,396 дка по КК и КР на с. Сливовица, по северната граница на (подотдел 30 „ф“ част) граничи с ЗЗ ВГ0000279 „Стара река“, извеждането на сечта в подотдела да се извърши, при задължително спазване на следното условие:

Да се формира буферна ивица с ширина не по малко от 20 метра в подотдел 30 „ф“, граничещ с повърхностен воден обект: река Стара река, в която да не се извеждат сечи, освен премахване на единични сухи и/или паднали дървета. Ивицата да се маркира на терена преди започването на сечите.

С така описаната ПИ не се очертава рамката за бъдещо развитие на инвестиционни предложения, които да бъдат отнесени към някоя от позициите на Приложение №1 към чл. 92, т. 1 и Приложение №2 към чл. 93, ал. 1 от Закона за опазване на околната среда (ЗООС). Програмата не попада в обхвата на чл. 85, ал. 1 и 2 от ЗООС, както и в хипотезите на чл. 2, ал. 1 и 2 от Наредбата за условията и реда за извършване на екологична оценка на планове и програми. Предвид това, за конкретното ПИ, няма основание за провеждане на регламентираната в Глава шеста от ЗООС процедура по екологична оценка (ЕО).

С оглед гореизложеното, отчитайки местоположението (извън границите на защитени зони от мрежата Natura 2000) и характера (възобновяване на горски насаждения, съгласно законодателството за горите) на заявеното план-извлечение, при реализацията ѝ няма вероятност от отрицателно въздействие върху близко разположените ЗЗ от мрежата Natura 2000, по отношение на:

- Пряко или косвено унищожаване, увреждане или фрагментиране на природни местообитания и местообитания на видове, предмет на опазване;
- Трансформация на местообитания на видове, безпокойство или прогонване на видове, предмет на опазване;
- Нарушаване целостта и целите на опазване на защитената зона;
- Нарушаване кохерентността между съседни защитени зони;
- Въздействие на предложените дейности, причинено поотделно или във взаимодействие с други ИИ/ПП.



ИТАС

ISO 9001:2015

Certificate No. BG1735801471

5002 гр. Велико Търново, бул. „Никола Габровски“ № 68, п.к.11

Тел: (+359 62) 620 358; Факс: (+359 62) 623 784
e-mail: riosvt-vt@riosvt.org, www.riosvt.org

Община Златарица

ВЪРНО С ОРИГИНАЛА

Подпис:.....

В тази връзка, на основание чл. 2, ал. 2 от Наредбата за ОС, Ви уведомявам, че за така заявеното план-извлечение, преценката на компетентния орган е, че не е необходимо провеждане на процедура по реда на Глава втора от Наредбата за ОС.

Настоящото писмо се отнася само за заявените параметри на план-извлечението и не отменя необходимостта от получаване на съгласувания или разрешителни, предвидени в други закони и подзаконови нормативни актове.

При всички случаи на промяна в параметрите на програмата или на някои от обстоятелствата, при които е издадено настоящото писмо, възложителят е длъжен да уведоми незабавно компетентния орган за промените.

29.4.2026 г.

X cc


Инж. Станислав Станчев
Директор на РИОСВ-Велико Търново
Signed by: Stanislav Sashkov Stanchev



ИТАС
ISO 9001:2015

Certificate No. 50/17500-1/211

5002 гр. Велико Търново, бул. "Никола Габровски" № 68, п.к.11
Тел: (+359 62) 620 358, Факс: (+359 62) 623 784 Община Златевци
e-mail: riosvt-vt@riosvt.org, www.riosvt.org



ВЯРНО С ОРИГИНАЛА
Подпис:.....