



ИЗ № РДГ 05 6336
14.05.2026

ИЗПЪЛНИТЕЛНА АГЕНЦИЯ ПО ГОРИТЕ

Проверил: *[Signature]*

РДГ *В. Германо*

инж. *Григор Григоров - гл. експерт*
(име, фамилия, длъжност)


Дата: *13.05.2026* год.

Одобрявам: *[Signature]*

РДГ *Велико Горново*

инж. *Радослав Славов - директор*
(име, фамилия, длъжност)

Дата: *13.05.2026* год.



СЪГЛАСУВАМ:.....

(име, фамилия, длъжност, фирма)

Дата:.....год.

(съгласува се в случаите на чл. 52б, ал. 8 от НСГ)

ПЛАН - ИЗВЛЕЧЕНИЕ

в гори, собственост на Държавата

(държавата, община, юридическо лице, физическо лице)

ДГС ГОРНА ОРЯХОВИЦА

ПРЕДСТАВИЛ:

ТП ДГС Горна Оряховица, инж. Мила Стоянова – директор на ТП ДГС „Горна Оряховица”

Дата: *05.05*.....2026 год.

ИЗГОТВИЛ:

инж. Грета Радковска – лесоинженер на ТП ДГС „Горна Оряховица” № и дата на

удостоверението за упражняване на лесовъдска практика: №15650/31.07.2025 г.

Място на издаване: ТП ДГС Горна Оряховица

Отдел, ГСП 2026 г.	Подотдел	подотдел по ГСП 2015 г.	Земните	Залежена площ хектари	По горскостопански план 2026 г.							Запас по устройство и проект, горскостопанск		Насока на стопанисване/Вид на сечта по горскостопански план 2026 г.	Подробно описание на вида, състоянието на подраста и подлеса	Предложение за ползване		Забележка, в т.ч. предходно ползване			
					Състав	Взраст	Пълнота	Средна височина	Среден диаметър	Бонитет	Стопански клас, категория гора	На 1 хектар	На пълната площ			Площ	Стояща маса с клонове		Насока на стопанисване/вид на сечта	Процент на ползване	
1	2	3	4	5	6	7	8	9	10	11	12	13	14	15	16	17	18	19	20	21	22
2	к	2 к	Крунето	14,8	пр4	40	0,7	13	16	3	ДСрНП	42	620	70							
					здб1			12	14	4		9	130	10							
					кдб1			10	12	5		7	110	10							
					ак1	30				4		5	70	5							
					чб3	40		13	16	3		70	1030	100	прореждане 10%, в гъстите групи, в края на десетилетието						площ по ГСП 2015 г. - 14,6 ха; не е ГФС; не са водени сечи 2015-2024 г.
				14,8	орлп							133	1960	195			14,8	380	санитарна сеч за чб - 100% върху 1,4 ха и 30% върху 13,4 ха - съгласно приложената скица	съгласно приложена скица	
4	и	4 и	Драганово	3,4	чб7	50	0,5	14	22	4	ЧБК	127	610		санитарна сеч за чб съгласно скица и за загиналите широколистни; техническа/ просветление на път		465	санитарна сеч за чб	100	не е ГФС, санитарна 2022, 2024, 2025г. ЛПО №96065/2025 г.	
				0,9	мжл2	30		7	8	5		9	30								
				0,5	пбрс1							13	10								
				4,8								149	650	0			4,8	465			
33	в	33 в-час	Пансий	5,2	чб10	40	0,8	16	22	2	ЧБК	333	1730	260	пробирка 15%		175	принудителна сеч за чб	10	не е ГФС, площ по ГСП 2015 г. - 14,8 ха, прореждане-2020, 2021 г.	
				един.	пр, ак							333	1730	260			5,2	175			
33	и	33 в-час	Пансий	2,0	чб10	40	0,8	16	22	2	ЧБК	330	660	100	пробирка 15%		65	принудителна сеч за чб	10	не е ГФС, площ по ГСП 2015 г. - 14,8 ха, прореждане-2020, 2021 г.	
				един.	пр, ак							330	660	100			2,0	65			
33	о	33 в-час	Пансий	8,5	чб10	40	0,8	16	22	2	ЧБК	332	2820	430	пробирка 15%		280	принудителна сеч за чб	10	не е ГФС, площ по ГСП 2015 г. - 14,8 ха, прореждане-2020, 2021 г.	
				един.	пр, ак							332	2820	430			8,5	280			
71	г	71 г	Лозен	3,2	орлп8	50	0,8	17	16	2	Л	195	780	120			3,2	315	санитарна сеч		не е ГФС, прореждане
				0,8	пр2			18	22			38	150	25			0,8	60		40	не е ГФС, прореждане

ОБЯСНИТЕЛНА ЗАПИСКА

към план-извлечение

за промяна вида на сечта през 2026г.

в гори, собственост на държавата

СИУИП-ДП ТП ДПС „Горна Оряховица“

Нормативно основание: План-извлечение по чл.52б, ал.3 от Наредба 8 за сечите в горите /НСТ/, изготвено във връзка с чл.34 и 35 от НСИ

Целювете на план-извлечението са промяна вида на сечта е в резултат на констатиранни повреди от биотични и абиотични фактори, върху държавни горски територии, стопанисвани от ТП ДПС Горна Оряховица.

Подотделите, включени в настоящото план-извлечение са, както следва:

За поддел 2 „к“ по ГСП 2026 г., землище с. Крушето – площ – 14,8 ха, състав: пр4,звб1,кдб1,ак1,чб3, единично срум, 40г, 30г за ак, пълнота 0,7, бонитет 3, 4, 5, 4, 3 стопански клас ДСРНП. Във връзка с изготвен протокол от 26.02. и 27.02.2025 г. на ЛЗС София, РДП Велико Търново и ДПС Горна Оряховица, предлагаме да се изведе санитарна сеч само за черния бор - 100% върху 1,4 ха /9 коела/ и 30% върху останалата площ от 13,4 ха, съгласно приложената скица.

За поддел 4 „н“ по ГСП 2026 г., землище с. Драгово – площ – 4,8 ха, състав: чб7,мжк2,нбрс1, единично пяс, дж, срум, пкл, тья, дрк, 50, 30 г., пълнота 0,5, бонитет 4,5, стопански клас ЧБК. Във връзка с изготвен протокол от 21.08.2025 г. на ЛЗС София, РДП Велико Търново и ДПС Горна Оряховица, предлагаме върху 4,6 ха да се изведе санитарна сеч 100% за чб, съгласно скицата към протокола и за загиналите широколистни и техническа сеч/просветление на път, предвидено по ГСП 2026 г.

За поддел 33 „в“ по ГСП 2026 г., землище с. Пасий – площ – 5,2 ха, състав: чб10, единично пр, ак, 40 год., пълнота 0,8, бонитет 2, стопански клас ЧБК. Предлагаме да се изведе принудителна сеч за чб 10%, върху 5,2 ха.

За поддел 33 „н“ по ГСП 2026 г., землище с. Пасий – площ – 2 ха, състав: чб10, единично пр, ак, 40 год., пълнота 0,8, бонитет 2, стопански клас ЧБК. Предлагаме да се изведе принудителна сеч за чб 10%, върху 2 ха.

За поддел 33 „о“ по ГСП 2026 г., землище с. Пасий – площ – 8,5 ха, състав: чб10, единично пр, ак, 40 год., пълнота 0,8, бонитет 2, стопански клас ЧБК. Предлагаме да се изведе принудителна сеч за чб 10%, върху 8,5 ха.

За поддел 71 „г“ по ГСП 2026 г., землище с. Лозен – площ – 4,0 ха, състав: срум8, пр2, единично пкл, звб, нбрс, ктбр, мжк, 50 г., пълнота 0,8, бонитет 2, стопански клас Л. Във връзка с изготвен протокол от 07.11.2025 г. на ЛЗС София, РДП Велико Търново и ДПС Горна Оряховица, предлагаме върху 4,0 ха да се проведе санитарна сеч с интензивност 40%/ДПО 99723/2025 г./

За поддел 98 „б“ по ГСП 2026 г., землище с. Асеново – площ – 7,5 ха, състав: пр5, звб3, гбр1, срум1, единично пяс, чрш, 90 г., пълнота 0,7, бонитет 2, 2, 1, 2, стопански клас ДВП. Във връзка с изготвен протокол от 21.08.2025 г. на ЛЗС София, РДП Велико Търново и ДПС Горна Оряховица, предлагаме върху 7,5 ха да се проведе пост. котловинна сеч и санитарна сеч с обща интензивност 30%/ДПО 96051/2025 г., отстраняване на полуса и предвидената по ГСП 2026 г. техническа сеч/просветление на път. Съгласно протокола, котлите ще се разположат в местата с групов строеж на повредите, а извън котлите ще се усвоят единичните загинали дървета. Подотделът е семейнопроизводствено насаждение.

За поддел 98 „з“ по ГСП 2026 г., землище с. Асеново – площ – 4,7 ха, състав: пр7,звб2,срум1, единично гбр, пкл, бу, 70г, пълнота 0,7, бонитет 2, стопански клас ДВП. Подотделът е семейнопроизводствено насаждение. Във връзка с изготвен протокол от 01.07.2025 г. на ЛЗС София, РДП Велико Търново и ДПС Горна Оряховица, предлагаме върху 4,7 ха да се изведе санитарна сеч, с интензивност 30% и просветление на път, предвидено по ГСП 2026 г.

За поддел 117 „б“ по ГСП 2026 г., землище с. Камен – площ – 2,8 ха, състав: ак8, пр2, единично бу, пкл, мжш, нбрс, мжк, 27, 40 г., пълнота 0,7, бонитет 3, стопански клас А. Във връзка с изготвен протокол от 07.11.2025 г. на ЛЗС София, РДП Велико Търново и ДПС Горна Оряховица, предлагаме върху 2,8 ха да се проведе санитарна сеч с интензивност 100% за полския бряст/ДПО 98811/2025 г./ и предвидената по ГСП 2026 г. гора 100% за акацията и за мъждряна.

За поддел 210 „к“ по ГСП 2026 г., землище с. Водно – площ – 7,4 ха, състав: пр4, бу2, звб1, гбр1, чдб2, 60г, пълнота 0,7, бонитет 2,3,2,2,1, стопански клас ДВП. Във връзка с изготвен протокол от

18.07.2025 г. на ЛЗС София, РДГ Велико Търново и ДГС Горна Оряховица, предлагаме върху 7,4 ха да се изведе санитарна сеч с интензивност 15% и осветление на ловен път, предвидено по ГСП 2026 г.

За подотдел 210 „л” по ГСП 2026 г., землище с. Водно – площ – 2,9 ха, състав: црб, здб2, бл2, един.: срлп, 80 г., пълнота 0,7, бонитет 3, стопански клас ЦВП. Във връзка с изготвен протокол от 18.07.2025 г. на ЛЗС София, РДГ Велико Търново и ДГС Горна Оряховица, предлагаме върху 2,9 ха да се проведат предвидените по ГСП 2026 г. постепенно-котловинна сеч с интензивност 25%, ИП, отглеждане на подрастта, осветление на ловен път и да се проведе санитарна сеч с интензивност 5%.

За подотдел 210 „м” по ГСП 2026 г., землище с. Водно – площ – 3,2 ха, състав: цр4, здб2, бл2, срлп1, гбр1, един.: чрщ, 60г, пълнота 0,8, бонитет 2,3,3,2,2, стопански клас ДВП. Във връзка с изготвен протокол от 18.07.2025 г. на ЛЗС София, РДГ Велико Търново и ДГС Горна Оряховица, предлагаме върху 3,2 ха да се изведе санитарна сеч с интензивност 15% и осветление на ловен път, предвидено по ГСП 2026 г.

За подотдел 210 „т” по ГСП 2026 г., землище с. Водно – площ – 25,4 ха, състав: бл4, цр4, кгбр1, мжд1, 80г, пълнота 0,8, бонитет 4,4,4,5, стопански клас ДСрНП. Подотделът е представителен образец за местообитание 91М0 – панонски цр/дб. Във връзка с изготвен протокол от 18.07.2025 г. на ЛЗС София, РДГ Велико Търново и ДГС Горна Оряховица, предлагаме върху 25,4 ха да се проведат предвидените по ГСП 2026 г. постепенно-котловинна сеч с интензивност 25%, осветление на ловен път и да се проведе санитарна сеч с интензивност 5%.

За подотдел 222 „е” по ГСП 2026 г., землище гр. Стражица – площ – 3,7 ха, състав: чб10, един. цр, 50 г., пълнота 0,8, бонитет 3, стопански клас ЧБК. Във връзка с изготвен протокол от 07.11.2025 г. на ЛЗС София, РДГ Велико Търново и ДГС Горна Оряховица, предлагаме върху 3,7 ха да се проведе санитарна сеч с интензивност 30% за черния бор /ЛПО 98709/2025 г./.

За подотдел 242 „у” по ГСП 2026 г., землище с. Янтра – площ – 0,2 ха, състав: ак5, пбрс4, об.орех1, един.: джн, 26г, 30г, пълнота 0,7, бонитет 4, 5, 2, стопански клас А. Подотделът изпълнява защитна функция – 2 и 3 класен път. Във връзка с изготвен протокол от 01.07.2025 г. на ЛЗС София, РДГ Велико Търново и ДГС Горна Оряховица, предлагаме върху 0,2 ха, да се изведе предвидената по ГСП 2026 г. гола 100% сеч за акация и санитарна сеч с интензивност 100% за полския бряст.

За подотдел 242 „х” по ГСП 2026 г., землище с. Янтра – площ – 4,3 ха, състав: пбрсб, ак2, цр2, един.: бл, пкл, бврб, мкш, джн, 30г, 26г, 30г, пълнота 0,7, бонитет 5, 4, 2, стопански клас СмСрНП. Подотделът изпълнява защитна функция – 2 и 3 класен път. Във връзка с изготвен протокол от 01.07.2025 г. на ЛЗС София, РДГ Велико Търново и ДГС Горна Оряховица, предлагаме върху 4,3 ха, да се изведе санитарна сеч с интензивност 100% за акацията и полския бряст, като се оставят единичните по-здрави акации и да се изведе просветление на път, предвидено по ГСП 2026 г.

ИНЖ. МИЛА СТОЯНОВА
Директор ТП ДГС Горна Оряховица

ПРОТОКОЛ

Днес, 09.12.2025г. комисия, действаща на основание §3, ал. 4 от Наредба №8/05.08.2011г. за сечите в горите и Заповед № РД06 -77/06.03.2025г. на Директора на РДГ- Велико Търново в състав:

Председател: инж. Георги Гочев – гл. експерт при РДГ- Велико Търново

Членове:

1. инж. Христо Христов – гл. експерт при РДГ-Велико Търново
2. инж. Ангел Куков – зам. директор на ТП ДГС „Горна Оряховица“

се събра, за да разгледа заявление с вх.№ РДГ05-13807/28.11.2025 г. от инж. Мила Стоянова – директор на ТП ДГС „Горна Оряховица“ за план-извлечение в случаите когато горскостопанския план е в процес на разработване и за провеждане на санитарни сечи, в отдели 7 „г1“ землище Драганово, община Горна Оряховица; 71 „б“, 71 „г“, землище Лозен; 117 „б“, землище Камен; 160 „о“, землище Ново градище; 181 „ц“, землище Кавлак; 218 „г“, землище Водно; 222 „г“, „е“, „ж“, гр. Стражица, община Стражица като се съобрази с препоръките в Протокол от 07.11.2025 г. на комисия от ЛЗС - София, РДГ – Велико Търново и ТП ДГС „Горна Оряховица“

к о н с т а т и р а :

Данни по ГСП – 2025 год. в процес на утвърждаване

№	Отдел / подотдел	Землище	Площ ха	Функция	Състав по ГСП	Възраст	Пълнота	Бон.
1.	7 „г1“	Драганово	5,9	Специална	цр 5, здб 2, срлп 3	70	0,6	3, 3, 4
2.	71 „б“	Лозен	24,9	Стопанска	срлп 7, цр 2, здб 1	75	0,8	2, 2, 3
3.	71 „г“	Лозен	4,0	Стопанска	срлп 8, цр 2	50	0,8	2, 2
4.	117 „б“	Камен	2,8	Стопанска	ак 8, цр 2	27/40	0,7	3, 3
5.	160 „о“	Ново градище	16,9	Специална	цр 6, гбр 2, срлп 3	70	0,7	2, 1, 2
6.	181 „ц“	Кавлак	7,6	Специална	цр 10	80	0,4	2
7.	218 „г“	Водно	21,2	Специална	срлп 8, цр 1, гбр 1	70	0,8	2, 2, 1
8.	222 „г“	Стражица	0,6	Специална, Защитна	чб 9, чб 1	65	0,6	4, 4
9.	222 „е“	Стражица	3,7	Стопанска	чб 10	50	0,8	3
10.	222 „ж“	Стражица	1,0	Стопанска	чб 10	50	0,7	4

След разглеждане на заявлението и приложените документи към него комисията

ПРЕДЛАГА:

На основание чл. 52б, ал.8 от Наредба № 8 от 05.08.2011г. за сечите в горите и във връзка с параграф 1, т.5б от допълнителните разпоредби на ЗГ за:

1. Отдел 7, подотдел „г1“, площ 5,9 ха, землище Драганово, да се планира насока на стопанисване възобновяване, с вид сеч постепенно-котловинна, с интензивност 20%, с отстраняване на подлеса и отглеждане на подраства.

2. Отдел 71, подотдел „б“, площ 24,9 ха, землище Лозен, около 40% от дървостоя е повреден от съхнене и загиване на всички дървесни видове, планирана е насока на стопанисване отглеждане и техническа.

2.1. На площ от 10,0 ха да се проведе санитарна сеч с интензивност 30 %.

2.2. На площ от 14,9 ха да се планира насока на стопанисване отглеждане и техническа, с вид сеч пробирка с интензивност 15% и осветление на ловен път.

3. Отдел 71, подотдел „г“, площ 4,0 ха, землище Лозен, около 60% от дървостоя е повреден от съхнене и загиване на всички дървесни видове, планирана е насока на стопанисване отглеждане. В 71 „г“ да се проведе санитарна сеч с интензивност 40 %.

4. Отдел 117, подотдел „б“, площ 2,8 ха, землище Камен, 100% от полския бряст е повреден от трахиомикоза, планирана е насока на стопанисване възобновяване. В 117 „б“ да се планира насока на стопанисване възобновяване, с вид сеч гола 100% за ак и мжд и санитарна сеч с интензивност 100% за пбрс..

5. Отдел 160, подотдел „о“, площ 16,9 ха, землище Ново градище, да се планира насока на стопанисване възобновяване, с вид сеч постепенно-котловинна, с интензивност 25%, с отстраняване на подлеса и отглеждане на подраства.

6. Отдел 181, подотдел „ц“, площ 7,6 ха, землище Кавлак, да се планира насока на стопанисване възобновяване, с вид сеч постепенно-котловинна, с интензивност 20%, с отстраняване на подлеса и отглеждане на подраства, като сечта в насаждението започне след 30.08.2026 г.

7. Отдел 218, подотдел „г“, площ 21,2 ха, землище Водно, да се планира насока на стопанисване отглеждане и техническа, с вид сеч пробирка, с интензивност 15% и осветление на ловен път.

8. Отдел 222, подотдел „г“, площ 0,6 ха, землище Стражица, около 50% от иглолистния дървостой е повреден от корояди, не е планирана насока на стопанисване. Насаждението трябва да отпадне от план-извлечението.

9. Отдел 222, подотдел „е“, площ 3,7 ха, землище Стражица, около 40% от черния бор е повреден от фитопатогени, планирана е насока на стопанисване трансформация. В отдел 222 „е“ да се проведе санитарна сеч с интензивност 30% за черния бор.

10. Отдел 222, подотдел „ж“, площ 1,0 ха, землище Стражица, около 40% от черния бор е повреден от фитопатогени, не е планирана насока на стопанисване. Насаждението трябва да отпадне от план-извлечението.

Настоящият протокол се изготви в два еднообразни екземпляра по един за всяка от страните.

Комисия:

Председател:.....

/инж. Г. Гочев/

Членове:

1.....

/инж. Хр. Христов/

2.....

/инж. А. Куков/

ПРОТОКОЛ

Днес 03.04.2025 г. комисия, действаща на основание чл.52, ал.2 и ал.3, §3, ал.4 от Наредба №8/05.08.2011г. за сечите в горите и Заповед №77/06.03.2025 г. на Директора на РДГ- Велико Търново в състав:

Председател : инж.Ясен Петров Иванов - гл. експерт при РДГ-Велико Търново

Членове :

1. инж. Георги Минчев - гл. експерт при РДГ-Велико Търново

2. инж. Грета Радковска– лесоинженер при ТП ДГС “Горна Оряховица“

се събра, за да разгледа по документи заявление с вх. № РДГ05 - 3742/31.03.2025г. от ДГС “Горна Оряховица“ за промяна насоката на стопанисване в резултат на констатирани повреди от биотични и абиотични фактори, върху държавни горски територии в имоти които попадат в подотдели 3,,д, 33 “в“, „н“, „о“,39 „х“, „ц“, 40 „е“, 52,,в“, 61 „а1, 64 „г“, 92,,г“, 109 „х“, 266 „т“, в землището на Драганово, Паисий, Стрелец, Асеново, Виноград, Николаево, Стражица, община Горна Оряховица и Стражица:

КОНСТАТИРА :

За подотдел 3 „д“ по ГСП 2025 г., землище с. Драганово – площ – 0,5 ха, състав: чб6, пр3, бл1, единично срлп, мжд, пкл, 35 год., пълнота 0,7, бонитет 3,2, стопански клас ЧБК.

За подотдел 33 „в“ по ГСП 2025 г., землище с. Паисий – площ – 5,2 ха, състав: чб10, единично пр, ак, 40 год., пълнота 0,8, бонитет 2, стопански клас ЧБК.

За подотдел 33 „н“ по ГСП 2025 г., землище с. Паисий – площ – 2 ха, състав: чб10, единично пр, ак, 40 год., пълнота 0,8, бонитет 2, стопански клас ЧБК.

За подотдел 33 „о“ по ГСП 2025 г., землище с. Паисий – площ – 8,5 ха, състав: чб10, единично пр, ак, 40 год., пълнота 0,8, бонитет 2, стопански клас ЧБК.

За подотдел 39 „х“ по ГСП 2025 г., землище с. Стрелец – площ – 0,6 ха, състав: чб10, единично пр, бл, срлп, пкл, чрш, пбрс, мжд, кгбр, дри, 45 год., пълнота 0,7, бонитет 3, стопански клас ЧБК.

✓ За подотдел 39 „ц“ по ГСП 2025 г., землище с. Стрелец – площ – 3,2 ха, състав: чб4,здгл1,срлп2,пр3, единично пкл, пбрс, дж, брз, тп, крш, глг, 35 год., пълнота 0,8, бонитет 3, стопански клас ЧБК. Подотделът попада в СОЗ – пояс III.

За подотдел 40 „е“ по ГСП 2025 г., землище с. Стрелец – площ – 1,6 ха, състав: пр4, бл3, чб3, единично срлп, мжд, пкл, кгбр, 45 год., пълнота 0,8, бонитет 3, стопански клас СмСрНП.

За подотдел 52 „в“ по ГСП 2025 г., землище с. Асеново – площ – 3,1 ха, състав: чб10, единично ак, пбрс, мжд, 50 год., пълнота 0,3, бонитет 4, стопански клас ЧБК.

За подотдел 61 „а1“ по ГСП 2025 г., землище с. Виноград – площ – 0,5 ха, състав: чб9, бл1 единично пкл, брк, 45 год., пълнота 0,5, бонитет 1, 2, стопански клас ЧБК.

За подотдел 64 „г“ по ГСП 2025 г., землище с. Виноград – площ – 1,8 ха, състав: смр8, ак1, пкл1, единично здгл, крш, пбрс, мкш, ор, 35 год., пълнота 0,6, бонитет 1,3,2, стопански клас ЧБК.

За подотдел 92 „г“ по ГСП 2025 г., землище с. Николаево – площ – 5,0 ха, състав: здгл10, единично пр, бл, мжд, 50 год., пълнота 0,7, бонитет 1, стопански клас ЧБК.

За подотдел 109 „х“ по ГСП 2025 г., землище гр. Стражица – площ – 14,1 ха, състав: чб9, мжд1, единично пр, 45 год., пълнота 0,6, бонитет 4, 5, стопански клас ЧБК.


За подотдел 266 „т“ по ГСП 2025 г., землище гр. Горна Оряховица – площ – 0,3 ха, състав: чб10, единично пр,мжд,пбрс, 50 год., пълнота 0,5, бонитет 3, стопански клас ЧБК.

п р е д п и с в а :


- ✓ За подотдел 3 „д” по ГСП 2025 г., землище с. Драганово – площ – 0,5 ха, състав: чбб, црз, бл1, единично срлп, мжд, пкл, 35 год., пълнота 0,7, бонитет 3,2, стопански клас ЧБК. Предлагаме да се изведе санитарна сеч 20% за чб, върху 0,5 ха.
- ✓ За подотдел 33 „в” по ГСП 2025 г., землище с. Паисий – площ – 5,2 ха, състав: чб10, единично цр, ак, 40 год., пълнота 0,8, бонитет 2, стопански клас ЧБК. Предлагаме да се изведе принудителна сеч за чб 10%, върху 5,2 ха.
- ✓ За подотдел 33 „н” по ГСП 2025 г., землище с. Паисий – площ – 2 ха, състав: чб10, единично цр, ак, 40 год., пълнота 0,8, бонитет 2, стопански клас ЧБК. Предлагаме да се изведе принудителна сеч за чб 10%, върху 2 ха.
- ✓ За подотдел 33 „о” по ГСП 2025 г., землище с. Паисий – площ – 8,5 ха, състав: чб10, единично цр, ак, 40 год., пълнота 0,8, бонитет 2, стопански клас ЧБК. Предлагаме да се изведе принудителна сеч за чб 10%, върху 8,5 ха.
- За подотдел 39 „х” по ГСП 2025 г., землище с. Стрелец – площ – 0,6 ха, състав: чб10, единично цр, бл, срлп, пкл, чрш, пбрс, мжд, кгбр, дрн, 45 год., пълнота 0,7, бонитет 3, стопански клас ЧБК. Предлагаме да се изведе санитарна сеч за чб 20%, върху 0,6 ха.
- ✓ За подотдел 39 „ц” по ГСП 2025 г., землище с. Стрелец – площ – 3,2 ха, състав: чб4,здгл1,срлп2,црз, единично пкл, пбрс, дж, брз, тп, крш, глг, 35 год., пълнота 0,8, бонитет 3, стопански клас ЧБК. Предлагаме да се изведе санитарна сеч с интензивност 60% за здгл и принудителна сеч с интензивност 100 % за единичните брези, върху 3,2 ха. Подотделът попада в СОЗ – пояс III.
- ✓ За подотдел 40 „е” по ГСП 2025 г., землище с. Стрелец – площ – 1,6 ха, състав: цр4, бл3, чб3, единично срлп, мжд, пкл, кгбр, 45 год., пълнота 0,8, бонитет 3, стопански клас СмСрНП. Предлагаме да се изведе санитарна сеч за чб 30%, върху 1,6 ха.
- ✓ За подотдел 52 „в” по ГСП 2025 г., землище с. Асеново – площ – 3,1 ха, състав: чб10, единично ак, пбрс, мжд, 50 год., пълнота 0,3, бонитет 4, стопански клас ЧБК. Предлагаме да се изведе санитарна сеч за чб 40%, върху 3,1 ха.
- ✓ За подотдел 61 „а1” по ГСП 2025 г., землище с. Виноград – площ – 0,5 ха, състав: чб9, бл1 единично пкл, брк, 45 год., пълнота 0,5, бонитет 1, 2, стопански клас ЧБК. Предлагаме да се изведе санитарна и принудителна сеч за чб 30%, върху 0,5 ха.
- ✓ За подотдел 64 „г” по ГСП 2025 г., землище с. Виноград – площ – 1,8 ха, състав: смр8, ак1, пкл1, единично здгл, крш, пбрс, мкш, ор, 35 год., пълнота 0,6, бонитет 1,3,2, стопански клас ЧБК. Предлагаме да се изведе санитарна сеч за смърча 100%, като се запазят единичните поздрави дървета, върху 1,8 ха.
- ✓ За подотдел 92 „г” по ГСП 2025 г., землище с. Николаево – площ – 5,0 ха, състав: здгл10, единично цр, бл, мжд, 50 год., пълнота 0,7, бонитет 1, стопански клас ЧБК. Предлагаме да се изведе санитарна сеч 10% за здгл, върху 5,0 ха.
- За подотдел 109 „х” по ГСП 2025 г., землище гр. Стражица – площ – 14,1 ха, състав: чб9, мжд1, единично цр, 45 год., пълнота 0,6, бонитет 4, 5, стопански клас ЧБК. Предлагаме да се изведе санитарна сеч за чб 25%, върху 14,1 ха.
- За подотдел 266 „г” по ГСП 2025 г., землище гр. Горна Оряховица – площ – 0,3 ха, състав: чб10, единично цр, мжд, пбрс, 50 год., пълнота 0,5, бонитет 3, стопански клас ЧБК. Предлагаме да се изведе санитарна сеч 30% за чб, върху 0,3 ха.


План извлечението е одобрено съгласно протокол вх. № 10094/29.07.2024г.; № 10104/26.08.2024г и № 10040/22.11.2024г на ЛЗС гр. София.

Комисия :

Председател:........../инж. Я. Иванов/

"Членове:

1........../инж. Георги Минчев /

2........../инж. Грета Радковска/

ПРОТОКОЛ

Днес, 28.10.2025г. комисия, действаща на основание §3, ал. 4 от Наредба №8/05.08.2011г. за сечите в горите и Заповед №77/06.03.2025 г. на Директора на РДГ- Велико Търново в състав:

Председател : инж. Ясен Петров Иванов - гл. експерт при РДГ-Велико Търново

Членове :

1. инж. Ваня Иванова - гл. експерт при РДГ гр. Велико Търново

2. инж. Мила Стоянова – Директор на ТП ДГС “Горна Оряховица“

се събра, за да разгледа по документи заявление с вх. № РДГ05 -11393/08.10.2025г. от ДГС “Горна Оряховица“ за промяна насоката на стопанисване, в държавни горски територии в имоти, които попадат в подотдели 4 „и“, 33 „д“, 41 „с“, 46 „и“, 47 „ж“, 52 „з“, 62 „и“, 74 „и“, 82 „б“, 82 „г“, 83 „д“, 87 „ж“, 98 „б“, „д“, „е“, 118 „и“, 119 „а“, „з“, 137 „е“, „и“, 138 „з“, 142 „л“, 147 „л“, 149 „з“, 173 „о“, 173 „п“, 183 „б“, „ц“, 196 „к“, 198 „к“, 199 „с“, 200 „е1“, 240 „г“, 254 „д“ в землището на Драганово, Паисий, Стрелец, Асеново, Виноград, Нова върбовка, Камен, Николаево, Бряговица, Стражица, Балканци, Теменуга, Джулюница, Добри дял, общините Стражица, Лясковец и Горна Оряховица:

КОНСТАТИРА :

За подотдел 4 „и“ по ГСП 2025 г. в процес на изработване, землище с. Драганово – площ – 4,8 ха, състав: чб7, мжд2, пбрс1, единично пляс, дж, срлп, пкл, туя, дрк, 50, 30 г., пълнота 0,5, бонитет 4,5, стопански клас ЧБК. За подотдела има издаден ЛПО №96065/2025г. съставен протокол № РД 10021/27.08.2025г на ЛЗС гр. София.

За подотдел 33 „д“ по ГСП 2025 г. в процес на изработване, землище с. Паисий – площ – 10,4 ха, състав: блб, цр4, единично срлп, 80 г., пълнота 0,4, бонитет 4,3, стопански клас ДсрНП.

За подотдел 41 „с“ по ГСП 2025 г. в процес на изработване, землище с. Стрелец – площ – 2,5 ха, състав: бб7, елдбр2, пкл1, единично мжд, чрш, джн, брк, пбрс, 35 г., пълнота 0,8, бонитет 1, стопански клас ЧБК. За подотдела има издаден ЛПО №84276/2024г. съставен протокол № РД 10040/22.11.2024г. на ЛЗС гр. София.

За подотдел 46 „и“ по ГСП 2025 г. в процес на изработване, землище с. Асеново – площ – 11,1 ха, състав: цр10, единично бл, 80 г., пълнота 0,6, бонитет 2, стопански клас ЦВП.

За подотдел 47 „ж“ по ГСП 2025 г. в процес на изработване, землище с. Асеново – площ – 5,3 ха, състав: црб, бл4, 60 г., пълнота 0,7, бонитет 4,5, стопански клас ЦП.

За подотдел 52 „з“ по ГСП 2025 г. в процес на изработване, землище с. Асеново – площ – 11,4 ха, състав: цр8, бл2, единично кдб, 70 г., пълнота 0,8, бонитет 4,5, стопански клас ЦП.

За подотдел 62 „и“ по ГСП 2025 г. в процес на изработване, землище с. Виноград – площ – 1,0 ха, състав: чб10, 35 г., пълнота 1, бонитет 2, стопански клас ЧБК. Подотделът попада в НАТУРА 2000 – BG 0000231. За подотдела има издаден ЛПО №84279/2024г. съставен протокол № РД 10040/22.11.2024г. на ЛЗС гр. София.

За подотдел 74 „и“ по ГСП 2025 г. в процес на изработване, землище с. Нова Върбовка – площ – 6,1 ха, състав: цр9, бл1, 75 г., пълнота 0,4, бонитет 3, стопански клас ЦП.

За подотдел 82 „б“ по ГСП 2025 г. в процес на изработване, землище с. Камен – площ – 24,7 ха, състав: цр8, бл2, 70 г., пълнота 0,5, бонитет 3, стопански клас ЦП.

За подотдел 82 „г“ по ГСП 2025 г. в процес на изработване, землище с. Камен – площ – 7,6 ха, състав: цр9, бл1, 70г, пълнота 0,6, бонитет 3, стопански клас ЦП. За подотдела има издаден ЛПО №70795/2024г. съставен протокол № РД 10040/22.11.2024г. на ЛЗС гр. София.

За подотдел 83 „д“ по ГСП 2025 г. в процес на изработване, землище с. Камен – площ – 23,8 ха, състав: цр7, бл3, ак, мжд, 30 г., пълнота 0,9, бонитет 1,2, стопански клас Ц.

За подотдел 87 „ж“ по ГСП 2025 г. в процес на изработване, землище с. Николаево – площ – 17,3 ха, състав: цр5, бл4, срлп1, единично ак, 30 г., пълнота 0,9, бонитет 1,2, стопански клас ДВП.

За подотдел 98 „б“ по ГСП 2025 г. в процес на изработване, землище с. Асеново – площ – 7,5 ха, състав: цр5, здб3, гбр1, срлп1, единично пляс, чрш, 90 г., пълнота 0,7, бонитет 2 2 1 2

Стопански клас ДВІ. За подтдела има издаден ЛТО 96051/2025 г., съставен протокол № РД 10021/27.08.2025г. на ЛЗС гр. София. Съгласно протокола, котлите ще се разположат в местата с групов строеж на повредите, а извън котлите ще се усвоят единичните загинали дървета. Подотделът е семепроизводствено насаждение.

За подтдела 98 „д“ в землище с. Асеново – площ – 16,6 ха. състав: пр8, б11, здб1, 80 г., пълнота 0,7, бонитет 2,3,2, стопански клас ЦВІ. За подтдела има издаден ЛТО 96052/2025 г., съставен протокол № РД 10021/27.08.2025г. на ЛЗС гр. София

За подтдела 98 „е“ по ГСП 2025 г. в процес на изработване, землище с. Асеново – площ – 8,3 ха, състав: пр10, единично бл, здб, гр, 70 г., пълнота 0,7, бонитет 2, стопански клас ЦВІ. За подтдела 119 „а“ по ГСП 2025 г. в процес на изработване, землище с. Камен – площ – 1,3 ха, състав: ак10, единично гр, пр, прс, пк1, 27 г., пълнота 0,8, бонитет 2, стопански клас ЦВІ.

За подтдела 119 „з“ по ГСП 2025 г. в процес на изработване, землище с. Камен – площ – 12,9 ха, състав: пр8, б12, единично здб, чдб, мжд, 40 г., пълнота 0,9, бонитет 1, 2, стопански клас ЦВІ.

За подтдела 137 „е“ по ГСП 2025 г. в процес на изработване, землище с. Бряговца – площ – 5,8 ха, състав: чдб7, срп3, 45 г., пълнота 0,9, бонитет 1,4, стопански клас ШВ.

За подтдела 137 „и“ по ГСП 2025 г. в процес на изработване, землище с. Бряговца – площ – 3,6 ха, състав: срп7, пр2, пк1, 45 г., пълнота 0,7, бонитет 4, 2, 3, стопански клас Л.

За подтдела 138 „з“ по ГСП 2025 г. в процес на изработване, землище с. Бряговца – площ – 14,7 ха, състав: пр4, б13, чб3, единично мжд, 45 г., пълнота 0,8, бонитет 3,4, 4, стопански клас ДСРНП. През 2024 г. е регистриран сигнален лист и ЛТО №76160/2024 г. Съгласно протокол № РД 10040/22.11.2024г. на комисия от ЛЗС София, РДВ Велико Търново и ЛЗС Горна Оряовица, е предписано с отгледната сеч да се усвоят единичните загинали чербови дървета.

За подтдела 142 „и“ по ГСП 2025 г. в процес на изработване, землище гр. Стражица – площ – 23,7 ха, състав: пр10, единично бл, 70 г., пълнота 0,4, бонитет 3, стопански клас ШІ.

За подтдела 147 „и“ по ГСП 2025 г. в процес на изработване, землище с. Бряговца – площ – 4,1 ха, състав: пр5, срп3, здб2, 75 г., пълнота 0,8, бонитет 3, стопански клас ДСРНП.

За подтдела 149 „з“ по ГСП 2025 г. в процес на изработване, землище с. Бряговца – площ – 2,8 ха, състав: пр10, единично бл, 70 г., пълнота 0,6, бонитет 3, стопански клас ШІ.

За подтдела 173 „о“ по ГСП 2025 г. в процес на изработване, землище с. Стражица – площ – 6,3 ха, състав: срп7, здб2, пр1, единично пяс, 90 г., пълнота 0,6, бонитет 2, стопански клас Л.

За подтдела 173 „и“ по ГСП 2025 г. в процес на изработване, землище гр. Стражица – площ – 14,6 ха, състав: срп5, здб3, пр2, 90 г., пълнота 0,7, бонитет 3,3,2, стопански клас СМВІ.

За подтдела 183 „б“ по ГСП 2025 г. в процес на изработване, землище с. Балканци – площ – 16,3 ха, състав: пр9, гр1, единично здб, пяс, чрш, ак, 75 г., пълнота 0,6, бонитет 2,1, стопански клас ЦВІ.

За подтдела 183 „и“ по ГСП 2025 г. в процес на изработване, землище с. Балканци – площ – 1,6 ха, състав: ак10, единично чб, пр, 27 г., пълнота 0,8, бонитет 3, стопански клас А.

За подтдела 196 „к“ по ГСП 2025 г. в процес на изработване, землище с. Теменуга – площ – 13,6 ха, състав: пр6, здб2, срп1, гр1, 80 г., пълнота 0,8, бонитет 2,2,3,1, стопански клас ЦВІ.

За подтдела 198 „к“ по ГСП 2025 г. в процес на изработване, землище с. Теменуга – площ – 7,9 ха, състав: пр6, б11, срп3, единично гр, 75 г., пълнота 0,6, бонитет 3, стопански клас ШІ.

За подтдела 199 „с“ по ГСП 2025 г. в процес на изработване, землище с. Теменуга – площ – 4,7 ха, състав: ак10, единично прс, кгр, 20 г., пълнота 0,8, бонитет 3, стопански клас А.

За подтдела 200 „е1“ по ГСП 2025 г. в процес на изработване, землище с. Теменуга – площ – 3 ха, състав: ак10, единично гр, 20 г., пълнота 0,8, бонитет 2, стопански клас А.

За подтдела 240 „г“ по ГСП 2025 г. в процес на изработване, землище с. Джуклюница – площ – 8,5 ха, състав: ак10, единично лжн, мжд, прс, кгр, пк1, дрн, 20 г., пълнота 0,7, бонитет 4, стопански клас А.

За подтдела 254 „д“ по ГСП 2025 г. в процес на изработване, землище с. Добри дял – площ – 7,5 ха, състав: ак10, единично прс, пр, 19 г., пълнота 0,8, бонитет 4, стопански клас А.

КОМИСИЯТА ПРЕДЛАГА:

На основание чл. 526, ал.8, от Наредба № 8 от 05.08.2011г. За сечите в горите и във връзка §1, т. 56 от допълнителните разпоредби на Закона за горите:

За подотдел 4 „и” в землище с. Драганово – площ – 4,8 ха. Предлагаме върху 4,6 ха да се проведе санитарна сеч с интензивност 100% за чб и загинали широколистни, като се оставят здрави групи, съгласно приложената ГСК и техническа сеч /просветляване на път/, предвидена по ГСП 2025 г. в процес на изработване.

За подотдел 33 „д” в землище с. Паисий – площ – 10,4 ха. Предлагаме върху 10,4 ха да се изведе постепенно-котловинна сеч 30 %, техническа сеч/просветление на път, предвидени по ГСП 2025 г. в процес на изработване.

За подотдел 41 „с” в землище с. Стрелец – площ – 2,5 ха. Предлагаме върху 2,5 ха да се изведе сеч за трансформация - пробирка 15%, предвидено по ГСП 2025 г. в процес на изработване. През 2024 г. е регистриран сигнален лист и ЛПО №84276/2024 г. С протокол на комисия от 19.11. и 20.11.2024 г. на ЛЗС София, РДГ Велико Търново и ДГС Горна Оряховица е предписано с отгледната сеч да се усвоят единичните загинали борови дървета от съхнене и снеголом.

За подотдел 46 „и” в землище с. Асеново – площ – 11,1 ха. Предлагаме върху 11,1 ха да се изведе постепенно-котловинна сеч 30%, отстраняване на подлеса и техническа сеч/просветление на път, предвидени по ГСП 2025 г. в процес на изработване.

За подотдел 47 „ж” в землище с. Асеново – площ – 5,3 ха. Предлагаме върху 5,3 ха да се изведе постепенно-котловинна сеч 30%; отстраняване на подлеса и техническа сеч/просветление на път, предвидени по ГСП 2025 г. в процес на изработване.

За подотдел 52 „з” в землище с. Асеново – площ – 11,4 ха, Предлагаме върху 11,4 ха да се изведе постепенно-котловинна 30%; отстраняване на подлеса и техническа/просветление на път, предвидени по ГСП 2025 г. в процес на изработване.

За подотдел 62 „и” в землище с. Виноград – площ – 1,0 ха. Предлагаме върху 1,0 ха да се изведе сеч за трансформация - прореждане 30%, предвидено по ГСП 2025 г. в процес на изработване. През 2024 г. е регистриран сигнален лист и ЛПО №84279/2024 г. С протокол на комисия от 19.11. и 20.11.2024 г. на ЛЗС София, РДГ Велико Търново и ДГС Горна Оряховица е предписано да се проведе отгледна сеч за усвояване на единичните загинали борови дървета. Подотделът попада в НАТУРА 2000 – BG 0000231.

За подотдел 74 „и” в землище с. Нова Върбовка – площ – 6,1 ха. Предлагаме върху 6,1 ха да се проведат предвидените по ГСП 2025 г. в процес на изработване постепенно-котловинна сеч с интензивност 25%, отстраняване на подлеса и техническа сеч-осветление на ловен път.

За подотдел 82 „б” в землище с. Камен – площ – 24,7 ха. Предлагаме върху 24,7 ха да се изведе постепенно-котловинна 30%; отстраняване на подлеса, предвидени по ГСП 2025 г. в процес на изработване.

За подотдел 82 „г” в землище с. Камен – площ – 7,6 ха. Предлагаме върху 7,6 ха да се изведе постепенно-котловинна 30%; отстраняване на подлеса, предвидени по ГСП 2025 г. в процес на изработване. През 2024 г. е регистриран сигнален лист и ЛПО №70795/2024 г. С протокол на комисия от 14.04. и 15.05.2024 г. на ЛЗС София, РДГ Велико Търново и ДГС Горна Оряховица е предписано да се усвои единичният увреден дървостой при следващата фаза на възобновителната сеч.

За подотдел 83 „д” в землище с. Камен – площ – 23,8 ха. Предлагаме върху 23,8 ха да се изведе прореждане 20%, предвидено по ГСП 2025 г. в процес на изработване.

За подотдел 87 „ж” по ГСП 2025 г. в землище с. Николаево – площ – 17,3 ха. Предлагаме върху 17,3 ха да се изведе прореждане 20% и техническа сеч - просветление на път, предвидени по ГСП 2025 г. в процес на изработване.

За подотдел 98 „б” в землище с. Асеново – площ – 7,5 ха. Във връзка с изготвен протокол от 21.08.2025 г. на ЛЗС София, РДГ Велико Търново и ДГС Горна Оряховица, предлагаме върху 7,5 ха да се проведат пост. котловинна сеч с отстраняване на подлеса и санитарна сеч с обща интензивност 30% и предвидената по ГСП 2025 г. в процес на изработване техническа

За подотдел 196 „к” в землище с. Теменуга – площ – 13,6 ха. Предлагаме върху 13,6 ха да се проведат предвидените по ГСП 2025 г. в процес на изработване пост. котловинна сеч 30% и отстраняване на подлеса.

За подотдел 198 „к” в землище с. Теменуга – площ – 7,9 ха. Предлагаме върху 7,9 ха да се проведат предвидените по ГСП 2025 г. в процес на изработване пост. котловинна сеч 30% и отстраняване на подлеса.


За подотдел 199 „с” в землище с. Теменуга – площ – 4,7 ха. Предлагаме върху 4,7 ха да се проведат предвидените по ГСП 2025 г. в процес на изработване гола 100% за акацията, за келявия габър и техническа сеч - осветление на ловен път.

За подотдел 200 „е1” в землище с. Теменуга – площ – 3 ха. Предлагаме върху 3 ха да се проведат предвидените по ГСП 2025 г. в процес на изработване гола 100% за акацията.


За подотдел 240 „г” в землище с. Джулюница – площ – 8,5 ха. Предлагаме върху 8,5 ха да се проведат предвидените по ГСП 2025 г. в процес на изработване гола 100% за акацията, за мъждряна, за келявия габър и техническа сеч - осветление на ловен път.


За подотдел 254 „д” в землище с. Добри дял – площ – 7,5 ха. Предлагаме върху 7,5 ха да се проведе предвидената по ГСП 2025 г. в процес на изработване гола 100% за акацията 2026 г.

Комисия :

Председател:........../инж. Я. Иванов/

Членове:

1........../инж. В. Иванова /

2........../инж. М. Стоянова/

ПРОТОКОЛ

Днес, 25.08.2025г. комисия, действаща на основание §3, ал.4 от Наредба №8/05.08.2011г. за сечите в горите и Заповед № 77/06.03.2025г. на Директора на РДГ-Велико Търново в състав:

Председател: инж. Георги Гочев – гл. експерт при РДГ - Велико Търново

Членове:

1. инж. Димитър Малчев – ст. експерт при РДГ - Велико Търново
 2. инж. Ангел Куков – зам. директор на ТП ДГС „Горна Оряховица“
 3. инж. Иван Млеченков – гл. експерт при ГСС - София
- се събра, за да разгледа заявление с вх.№ РДГ05-9194/15.08.2025г. от инж. Мила Стоянова – директор на ТП ДГС „Горна Оряховица“ за провеждане на санитарни сечи в отдели: 98 „з“ - землище Асеново; 130 „и“ – землище Горски Долен Тръмбеш; 160 „з“, 160 „к“ - землище Кавлак; 210 „к“, 210 „л“, 210 „м“, 210 „т“ – землище Водно; 242 „у“, 242 „х“ – землище Янтра и като се съобрази с препоръките в Протоколи от 01.07.2025 г. и 18.07.2025 г. на комисия от ЛЗС - София, РДГ – Велико Търново и ТП ДГС „Горна Оряховица“

к о н с т а т и р а :

1. Отдел 98, подотдел „з“, площ 4,7 ха, землище Асеново, Състав – цр 7, здб 2, срлп 1, гбр, пкл, бл, произход издънков естествен; възраст - 70 год., пълнота – 0,7, бонитет 2, стопански клас – ЦВП. Предвидено е провеждане на възобновителна сеч/постепенно-котловинна 20%, с ИП и ОП и просветление на път. Подотделът е семеипроизводствено насаждение. Около 30% от дървостоя е съхнещ или напълно изсъхнал, единични равномерно или в малки групи.
2. Отдел 130, подотдел „и“, площ 4,0 ха, землище Горски Долен Тръмбеш, Състав – чдб 6, със семенен изкуствен произход, цр 3, бл 1, срлп, с издънков естествен произход; възраст - 60 год., пълнота – 0,8, бонитет 1 за чдб и 2 за цр и бл, стопански клас – ШВ. Предвидено е провеждане на отгледна сеч/пробирка 15%. Около 50% от червения дъб и единични дървета от цера и благуна са съхнещи или напълно изсъхнали, единични равномерно и групово.
3. Отдел 166, подотдел „з“, площ 1,4 ха, землище Кавлак, Състав – здб 6, цр 3, бл 1, произход издънков естествен; възраст - 70 год., пълнота – 0,4, бонитет 3, стопански клас – ДСрНП. Предвидено е провеждане на възобновителна сеч/постепенно-котловинна 30%, с ИП и ОП и просветление на път. Около 25% от дървостоя е съхнещ или напълно изсъхнал, единични равномерно или в малки групи.
4. Отдел 166, подотдел „к“, площ 1,4 ха, землище Кавлак, Състав – здб 6, цр 2, бл 2, произход издънков естествен; възраст - 70 год., пълнота – 0,6, бонитет 3, стопански клас – ДСрНП. Предвидено е провеждане на възобновителна сеч/постепенно-котловинна 25%, с ИП и ОП и просветление на път. Насаждението попада в границите на Натура 2000 и в него е развито природно местобитание 91M0. Около 25% от дървостоя е съхнещ или напълно изсъхнал, единични равномерно или в малки групи.
5. Отдел 210, подотдел „к“, площ 7,4 ха, землище Водно, Състав – цр 4, бл 2, здб 1, гбр 1, срлп, пляс, с издънков естествен произход и чдб 2, със семенен изкуствен произход; възраст - 60 год., пълнота – 0,7, бонитет 1 за чдб, 2 за цр, здб, гбр и 3 за бл, стопански клас – ДВП. Предвидено е провеждане на техническа сеч - осветление на ловен път. Около 15% от дървостоя е съхнещ или напълно изсъхнал, единични равномерно или в малки групи.
6. Отдел 210, подотдел „л“, площ 2,9 ха, землище Водно, Състав – цр 6, здб 2, бл 2, срлп, произход издънков естествен; възраст - 80 год., пълнота – 0,7, бонитет 3, стопански клас – ЦВП. Предвидено е провеждане на възобновителна сеч/постепенно-котловинна 25%, с ИП и ОП и техническа сеч - осветление на ловен път. Около 10-15% от дървостоя е съхнещ или напълно изсъхнал, единични равномерно или в малки групи, като при провеждане на постепенно-котловинната сеч, ще останат увредени дървета извън котлите и ивиците за изреждане, които трябва да се усвоят със санитарна сеч, като общата интензивност на сечта няма да е по-голяма от 30%.

7. Отдел 210, подотдел „м“, площ 3,2 ха, землище Водно, Състав – цр 4, здб 2, бл 2, срлп 1, гбр 1, чрш, произход издънков естествен; възраст - 60 год., пълнота – 0,8, бонитет 2 за цр, срлп, гбр и 3 за здб и бл, стопански клас – ДВП. Предвидено е провеждане на отгледна сеч/пробирка 10% и техническа сеч - осветление на ловен път. Около 15% от дървостоя е съхнеш или напълно изсъхнал, единични равномерно или в малки групи.

8. Отдел 210, подотдел „т“, площ 25,4 ха, землище Водно, Състав – бл 4, цр 4, кгбр 1, мжд 1, пкл произход издънков естествен; възраст - 80 год. за бл и цр и 70 год. за кгбр и мжд, пълнота – 0,8, бонитет 4 за бл, цр, кгбр и 5 за мжд, стопански клас – ДСрНП. Предвидено е провеждане на възобновителна сеч/постепенно-котловинна 25% и техническа сеч - осветление на ловен път. Около 10-15% от дървостоя е съхнеш или напълно изсъхнал, единични равномерно или в малки групи, като при провеждане на постепенно-котловинната сеч в местата с групов строеж на повредите е възможно да се формират участъци с по-ниска склопеност, като общата интензивност на сечта няма да е по-голяма от 30%. За отделът на 24.07.2025 г. е въведен сигнален лист № 262469 и ЛПО № 94915 в информационната система system.iag.bg, модул „Лесопатологично обследване“.

9. Отдел 242, подотдел „у“, площ 0,2 ха, землище Янтра, Състав – ак 5, пбрс 4, ор 1, дж, произход издънков естествен; възраст - 26 год. за ак и 30 г. за пбрс и ор, пълнота – 0,7, бонитет 2 за ор, 4 за ак и 5 за пбрс, стопански клас – А. Предвидено е провеждане на възобновителна сеч/гола 100% за акацията. Полският бряст е изсъхнал на 100 %.

10. Отдел 242, подотдел „х“, площ 4,3 ха, землище Янтра, Състав – пбрс 6, ак 2, цр 2, бл, пкл, бврб, мк, дж, произход издънков естествен; възраст - 26 год. за ак и 30 г. за пбрс и цр., пълнота – 0,7, бонитет 2 за цр, 4 за ак и 5 за пбрс, стопански клас – СмСрНП. Предвидено е провеждане техническа сеч - просветление на път. Полският бряст и акацията са изсъхнали на 100 %, като от акацията има единични по-здрави дървета.

След разглеждане на заявлението и приложените документи към него комисията

ПРЕДЛАГА:

На основание чл. 52б, ал.8 от Наредба № 8 от 05.08.2011г. за сечите в горите и във връзка с параграф 1, т.56 от допълнителните разпоредби на ЗГ:

1. За отдел 98, подотдел „з“, площ 4,7 ха, землище Асеново, да се проведе санитарна сеч с интензивност 30 % и техническа сеч – просветление на път;
2. За отдел 130, подотдел „и“, площ 4,0 ха, землище Горски Долен Тръмбеш, да се проведе санитарна сеч с интензивност 50 % за червения дъб, като се усвоят и единичните загинали дървета цр и благуи;
3. За отдел 166, подотдел „з“, площ 1,4 ха, землище Кавлак, да се проведе санитарна сеч с интензивност 25 %, с отстраняване на подлеса и техническа сеч – просветление на път;
4. За отдел 166, подотдел „к“, площ 1,4 ха, землище Кавлак, да се проведе санитарна сеч с интензивност 25 % и техническа сеч – просветление на път, отстраняването на подлеса да се ограничи на 50% равномерно по площта на насаждението, съгласно изискването на РИОСИ Велико Търново;
5. За отдел 210, подотдел „к“, площ 7,4 ха, землище Водно, да се проведе санитарна сеч с интензивност 15 % и техническа сеч - осветление на ловен път;
6. За отдел 210, подотдел „л“, площ 2,9 ха, землище Водно, да се проведе възобновителна сеч – постепенно-котловинна с интензивност 25% и санитарна сеч с интензивност 5 %, техническа сеч - осветление на ловен път, с отстраняване на подлеса и отглеждане на подраства;
7. За отдел 210, подотдел „м“, площ 3,2 ха, землище Водно, да се проведе санитарна сеч с интензивност 15 % и техническа сеч - осветление на ловен път;
8. За отдел 210, подотдел „т“, площ 25,4 ха, землище Водно, да се проведе възобновителна сеч – постепенно-котловинна с интензивност 25% и санитарна сеч с интензивност 5 %, техническа сеч - осветление на ловен път;

9. За отдел 242, подотдел „у“, площ 0,2 ха, землище Янтра, да се проведе гола сеч за акацията с интензивност 100% и санитарна сеч с интензивност 100% за полския бряст;

10. За отдел 242, подотдел „х“, площ 4,3 ха, землище Янтра, да се проведе санитарна сеч с интензивност 100% за акацията и полския бряст, като се оставят единичните по-здрави акации, и техническа сеч – просветление на път;

Настоящият протокол се изготви в три еднообразни екземпляра по един за всяка от страните.

Комисия:

Председател:.....

/инж. Г. Гочев/

Членове:

1.....

/инж. Д. Малчев /

2.....

/инж. А. Куков/

1.....

/инж. Ив. Млеченков /

ПРОТОКОЛ

Днес, 04.04.2025г. комисия, действаща на основание §3, ал.4 от Наредба №8/05.08.2011г. за сечите в горите и Заповед № 77/06.03.2025г. на Директора на РДГ-Велико Търново в състав:

Председател: инж. Георги Иванов Минчев – гл. експерт при РДГ-Велико Търново

Членове:

1. инж. Вася Цонева – гл. експерт при РДГ-Велико Търново
2. инж. Мила Стоянова - Директор на ТП ДГС „Горна Оряховица“

се събра, за да разгледа заявление с вх.№ РДГ05-3195/18.03.2025г. от инж. Мила Стоянова - Директор на ТП ДГС „Горна Оряховица“ за провеждане на санитарни, принудителни и технически сечи в отдел 2 - нов подотдел „к“ (стар „к“), отдел 3 - нов подотдел „в“ (стар „в-част“), отдел 151 - нов подотдел „о“ (стар „о“), отдел 151 - нов подотдел „у“ (стар „у“), отдел 273 - нов подотдел „н“ (стар „н“), отдел 273 - нов подотдел „п“ (стар „п“), отдел 273 - нов подотдел „т“ (стар „т“), землища Крушето, Драганово, Бряговица и Първомайци, общини Стражица и Горна Оряховица – ДГТ и

к о н с т а т и р а :

Данни по ГСП – 2025 год. в процес на изработване

№	Отдел / подотдел	Землище	Площ, ха	Функция	Състав по ГСП	Възраст	Пълнота	Бон.
1.	2 „к“ ✓	с. Крушето ✓	14,8 ✓	ГВКС 6	цр4, здб1, кдб1, ак1, чб3, срлп	40 30	0,7	3,4,5
2.	3 „в“	с. Драганово	19,5	Стопанска	чбб, цр2, бл2, срлп, ак, мжд, дж	35	0,8	3,4,5
3.	151 „о“	с. Бряговица	3,5	ГВКС 1	чбб, цр4, бл, кгбрб, пкл2, мжд2, дрн, глг	60 20	0,6	4,5
4.	151 „у“	с. Бряговица	1,2	ГВКС 1	чб4, ак4, цр2	50 30	0,8	4,3
5.	273 „н“	с. Първомайци	0,3	BG0000213, зелена зона, ГВКС 1	чб7, бб3, срлп, гбр, кгбр10	65 30	0,3 0,2	3,2,1 4
6.	273 „п“	с. Първомайци	0,6	BG0000213, зелена зона, ГВКС 1	чб10, пляс, ак, пкл, мжд10, дрн	55 20	0,6 0,4	1,3,1 5
7.	273 „т“	с. Първомайци	1,6	BG0000213, зелена зона, ГВКС 1	ак8, мжд2, чб	50 40	0,7	4

В съответствие с изискванията на чл. 52б от Наредба № 8 от 05.08.2011г. за сечите в горите, план-извлечението е съгласувано с РИОСВ - Велико Търново – изх. № 1112(1)/28.03.2025г.

След разглеждане на заявлението и приложените документи към него комисията

ПРЕДЛАГА:

На основание чл. 52б, ал.8 от Наредба № 8 от 05.08.2011г. за сечите в горите и във връзка с параграф 1, т.56 от допълнителните разпоредби на ЗГ за:

1. За отдел 2, подотдел „к“, площ 14,6ха, землище с.Крушето да се проведе санитарна сеч с интензивност 100% за чб в изсъхналите петна на площ от 1.4ха и 30% за чб на останалата площ;
2. За отдел 3, подотдел „в“, площ 19,5ха, землище с.Драганово да се проведе:
 - санитарна сеч с интензивност 25% за чб;
 - санитарна и принудителна сеч с интензивност 10% за цр и бл;
 - санитарна сеч с интензивност 100% за ак;
3. За отдел 151, подотдел „о“, площ 3,5ха, землище с.Бряговица да се проведе санитарна сеч с интензивност 30% за чб;
4. За отдел 151, подотдел „у“, площ 1,2ха, землище с.Бряговица да се проведе санитарна сеч с интензивност 50% за чб с ОП;
5. За отдел 273, подотдел „н“, площ 0,3ха, землище с.Първомайци да се проведе санитарна сеч с интензивност 20% и техническа сеч - просветление на път;
6. За отдел 273, подотдел „п“, площ 0,6ха, землище с.Първомайци да се проведе санитарна сеч с интензивност 20% и техническа сеч - просветление на път;
7. За отдел 273, подотдел „г“, площ 1,6ха, землище с.Първомайци да се проведе санитарна сеч с интензивност 100% за чб;


Да се спазват условията в Решение с изх. № 1112(1)/28.03.2025г. на РИОСВ-Велико Търново.


Настоящият протокол се изготви в два еднообразни екземпляра по един за всяка от страните.

Комисия:

Председател:.....  /инж. Г. Минчев/

Членове:

1.....  /инж. В. Цонева/

2.....  /инж. М. Стоянова/

ТП „ДГС Г.Оряховица“	участък: ГСУ „Сушица“	Общ: Г. Оряховица	Земл.: Паисий	Соб.: гтдс
Кадастрални № на имоти: 81.118				
Подотдел: 33 : в	Площ: 5.2 ха	Стар подотдел: 33 : в-ч	държавна частна	
Стопански клас: Чер бор култури		Изложение: юго-запад	Надморска височина: 350 м.	
Група гори: иглолистни		Релеф: склон горна част	Наклон: 6 гр.	
Вид подотдел: склопена култура		Ерозия:	Лесонепригодност: 0 %	
Функцион.група: ГВКС 6				
Гори с висока консервационна стойност: ВКС2				

Описание на насаждението	Описание на местоработенето
Състояние: добро	Подобласт: Мизия - Лудогорие
Строеж: нер.06/09	Местоработене: М-1-2 Д2 (12)
по състав:	Основна скала: пьос
по възраст:	Почвен тип: чернозем/обикновен
вид гори: Култ.ч.бор изв.ареал	местообит.:
Склопеност: 0,8	Клас пож.опасност: 3

Сегашен състав										Запас			Ползване		
дърв.вид	уча	площ	повр.	произх	възр.	пълн.	вис.	бон.	Д1.3	на 1 ха	б.клони	с клони	б.клони	с клони	
черен бор	10	5.2	100с	семизкус.	40	0.8	16.0	2	22	296	1540	1730	230	260	
цер		0.0	-							0	-	-	-	-	
акация		0.0	-					4		0	-	-	-	-	
цер	10			семестес.	3	0.2	0.1	-	-	0	-	-	-	-	
ср. липа			-					-	-	0	-	-	-	-	
червен дъб			-					-	-	0	-	-	-	-	
										Всичко:	296	1540	1730	230	260

Препоръчителна сеч: пробирка 15%

Нас.на стопанисване: За трансформация

Провеждана сеч: Прореждане; 2020 г.

Забележка:

Подходящ състав			Залесяване редуцирана площ- ха			Описание на почвата	
дърв.вид	уча.	бон.	ха	насока:		богатство:	богата
цер	10	2	-	почвоп.1:		влажност:	свежа
				почвоп.2:		дълбочина:	дълбока
				схема:		плътност:	уплътнена
				смесване:		каменливост:	слабо каменлива
				стоп.цел:		механичен състав:	песъчливо-глинеста

Бележки на стопанството									Описание други данни		
вид сеч	година	стояща	лежаща	едра	сред.	дреб.	дърва	върш	стоп.на.из:		
По ГСП		260	195	39	65	8	81	3	:		
									вод.зона:		
									защ.мест.:		
									басейн:		
вид залес.	година	д.вид	почвоп.	метод	смес.	фидан.	сем.	площ	паша:		разрешена

Изработил: Пролес Инженеринг ООД

ТП „ДГСГ.Оряховица“	участък: ГСУ „Сушица“	Общ: Стражица	Земл.: Лозен	Соб.: гдс
---------------------	-----------------------	---------------	--------------	-----------

Кадастрални № на имоти: 100.35, 100.36, 100.37, 91.10

Подотдел: 71 : г Площ 4 ха Стар подотдел: 71 : г държавна частна
 Стопански клас: Липов Изложение: север Надморска височина: 350 м.
 Група гори: широкол. високостъбл Релеф: било Наклон: 4 гр.
 Вид подотдел: издънково насаждение Ерозия: Лесонепригодност: 0 %
 Функцион.група: стопанска
 Гори с висока консервационна стойност.

Описание на насаждението	Описание на месторастенето
--------------------------	----------------------------

Състояние: добро Подобласт: Мизия - Лудогорие
 Строеж: Равномерен Месторастене: М-1-2 Д2 (12)
 по състав: Основна скала: мергел
 по възраст: Почвен тип: чернозем/обикновен
 вид гори: Естест. гори от липа местообит.:
 Склопеност: 0,9 Клас пож.опасност: 3

Сегашен състав										Запас			Ползване		
дърв.вид	уча	площ	повр.	произх	възр.	пълн.	вис.	бон.	Д1.3	на 1 ха	б.клони	с.клони	б.клони	с.клони	
ср. липа	8	3.2		изд.естес.	50	0.8	17.0	2	16	170	680	780	100	120	
цер	2	0.8					18.0		22	33	130	150	20	25	
пол. клен		0.0	-							0	-	-	-	-	
зимен дъб		0.0	-							0	-	-	-	-	
пол. бряст		0.0	-							0	-	-	-	-	
к. габър		0.0	-					4		0	-	-	-	-	
мъждрян		0.0	-							0	-	-	-	-	
										Всичко:	203	810	930	120	145

Препоръчителна сеч: пробирка 15%

Нас.на стопанисване: Отглеждане

Провеждана сеч: Прореждане; 2019 г.

Забележка:

Подходящ състав			Залесяване редуцирана площ- ха				Описание на почвата	
дърв.вид	уча	бон.	ха	насока:				
ср. липа	8	2	-	почвоп.1:			богатство:	богата
цер	2		-	почвоп.2:			влажност:	свежа
				схема:			дълбочина:	дълбока
				смесване:			плътност:	уплътнена
				стоп.цел:			каменливост:	слабо каменлива
							механичен състав:	песъчливо-глинеца

Бележки на стопанството									Описание други данни		
вид сеч	година	стояща	лежаща	едра	сред.	дреб.	дърва	върш	стоп.на.из:		
По ГСП		145	118	8	25	6	78	3	:		
									вод.зона:		
									защ.мест.:		
									басейн:		
вид залес.	година	д.вид	почвоп.	метод	смес.	фидан.	сем.	площ	паша:	разрешена	

Изработил: Пролес Инженеринг ООД

ТТ, ДТСТ "Ореховица"	Участък: ГС "Сулица"	Общ.: Г. Ореховица	Земл.: Пасий	Соб.: ТДС
----------------------	----------------------	--------------------	--------------	-----------

Кадастрални № на имоти: 81.115, 81.117

Подотдел: 33 : 0 Площ 8,5 ха
 Стопански клас: Чер бор култури
 Грета горд: иглолистни
 Вид подотдел: склона култура
 Функцион. група: ЕКС 6

Гри с висока консервационна стойност: ЕКС2
 Описание на насаждението

Състояние: добро
 Сроеж: чер, 06/09

по състав:
 по възраст:
 Вид горд: Култ.ч. бор изваден
 Склонност: 0,8

Подобласт: Мизия - Луцкорие
 Месторастене: М-1-2 Д2 (12)
 Основна скала: лъс
 Почвен тип: чернозем/обикновен
 местобит:
 Клас пож.опасност: 3

Описание на месторастението

Описание на насаждението

Сегашен състав		Запас		Плоскване											
дърв. вид	ува	площ	пор.	100с	семизус.	40	0,8	16,0	2	22	296	2520	2820	380	430
дърв. вид	ува	бон.	ха	насака:	почв. 1:	почв. 2:	схема:	смесване:	стойлени:	бogatство:	влажност:	дърбочина:	плътност:	каменливост:	механичен състав:
Черен бор	10	8,5	100с	семизус.	40	0,8	16,0	2	22	296	2520	2820	380	430	
Чер		0,0	-	изд.стес.						0	-	-	-	-	
акация		0,0	-							3	0	-	-	-	
Чер		10		сем.стес.	3	0,2	0,1	-	-	0	0	-	-	-	
сп. лига															
Червен дърв															

Забележка:

Подходът състав		Залесяване редуцирана площ - ха		Описание на почвата											
дърв. вид	ува	бон.	ха	насака:	почв. 1:	почв. 2:	схема:	смесване:	стойлени:	бogatство:	влажност:	дърбочина:	плътност:	каменливост:	механичен състав:
Чер	10	2	-	почв. 1:											
дърв. вид	ува	бон.	ха	насака:	почв. 1:	почв. 2:	схема:	смесване:	стойлени:	бogatство:	влажност:	дърбочина:	плътност:	каменливост:	механичен състав:

Бележки на стопанството		Описание други данни												
вид сеч	година	стояща	лежаща	сеча	сред.	дърв.	дърва	върш	стойл.на.из:	вод.зона:	защ.мест:	басейн:	паша:	разрешена
430	430	322	65	108	13	133	4							

Изработил: Протес Инженеринг ООД

ТП „ДГСГ.Оряховица“	участък: ГСУ „Сушица“	Общ: Стражица	Земл.: Асеново	Соб.: гдс
---------------------	-----------------------	---------------	----------------	-----------

Кадастрални № на имоти: 93.69

Подотдел: 98 : з Площ: 4.7 ха Стар подотдел: 98 : з държавна частна
 Стопански клас: Церов В П Изложение: северо-запад Надморска височина: 350 м.
 Група гори: превръщане Релеф: склон горна част Наклон: 6 гр.
 Вид подотдел: издънково насаждение Ерозия: Лесонепригодност: 0 %
 Функцион. група: семепроизв. насаждения, ГВКС 1
 Гори с висока консервационна стойност: ВКС1.2 изч. енд. видове

Описание на насаждението	Описание на месторастенето
--------------------------	----------------------------

Състояние: добро Подобласт: Мизия - Лудогорие
 Строеж: Равномерен Месторастене: М-1-2 Д2 (12)
 по състав: мозаечно Основна скала: мергел
 по възраст: Почвен тип: чернозем/обикновен
 вид гори: Изд. церови гори местообит.:
 Склопеност: 0,7 Клас пож. опасност: 3

Сегашен състав										Запас			Ползване	
дърв. вид	уча	площ	повр.	произх.	възр.	пълн.	вис.	бон.	Д1.3	на 1 ха	б.клони	с клони	б.клони	с клони
цер	7	3.3		изд.естес.	70	0.7	21.0	2	26	126	590	690	120	140
зимен дъб	2	0.9							30	36	170	200	35	40
ср. липа	1	0.5					23.0		26	28	130	150	25	30
габър		0.0	-					1		0	-	-	-	-
пол. клен		0.0	-					2		0	-	-	-	-
благун		0.0	-							0	-	-	-	-
ср. липа	6			изд.естес.	2	0.2	0.3	-	-	0	-	-	-	-
зимен дъб	2							-	-	0	-	-	-	-
мъждрян	2							-	-	0	-	-	-	-
цер	8			семестес.	3	0.3	0.2	-	-	0	-	-	-	-
зимен дъб	2							-	-	0	-	-	-	-
Всичко:										190	890	1040	180	210

Препоръчителна сеч: постепенно-котловинн 20% изсичане на подлеса, отгл. на подраства, просветление на път

Нас. на стопанисване: Възобновяване; Техническа

Прожеждана сеч: Пост котл; 2023 г.

Забележка:
 рускус 10 %
 смрадлика 20 %

Подходящ състав			Залесяване редуцирана площ- ха			Описание на почвата	
дърв. вид	уча.	бон.	ха	насока:			
цер	7	2	-	почвоп.1:		богатство:	богата
зимен дъб	2		-	почвоп.2:		влажност:	свежа
ср. липа	1		-	схема:		дълбочина:	дълбока
				смесване:	мозаечно	плътност:	углътнена
				стоп. цел:		каменливост:	слабо каменлива
						механичен състав:	песъчливо-глинеста

Бележки на стопанството									Описание други данни	
вид сеч	година	стояща	лежаща	едра	сред.	дреб.	дърва	върш.	стоп. на из:	
По ГСП		210	178	18	39	7	114	1	За смесено стопан.	
									вод. зона:	
									защ. мест.:	
									басейн:	
вид залес.	година	д. вид	почвоп.	метод	смес.	фидан.	сем.	площ	паша:	забранена

Изработил: Пролес Инженеринг ООД

Общ: Спражика	Земл.: Асеново	Соб.: ПДАС
---------------	----------------	------------

Кадастрални № на имоти: 93.69
 Подотдел: 98 : 6 Площ: 7.5 ха
 Стопански клас: Дърво В П
 Група гори: преръпване
 Вид подотдел: издължово насаждение
 Функцион. група: семепроизв.насаждение, ГКС 1
 Гори с висока консервационна стойност: БКС1, изч. енд. видове
 Описание на насаждението

Състояние: тропо
 Строек: Равномерен
 по състав: мозаечно
 по възраст:
 Вид гори: Изд. смес. дърв. гори
 Склоненост: 0,8
 Клас пож. опасност: 3

Сгашен състав										Затас		Позване		
дърв. вид	уча. площ	повр.	произх.	възр.	пл.гн.	вис.	бон.	Д.3	на 1 ха	б.клони	с.клони	б.клони	с.клони	
дърв. вид	уча. площ	повр.	произх.	възр.	пл.гн.	вис.	бон.	Д.3	на 1 ха	б.клони	с.клони	б.клони	с.клони	
Чер	5	3.7	изд. естес.	90	0.7	24.0	2	34	110	830	1000	250	300	
зимен дърв	3	2.2						66	500	600	150	180		
габр	1	0.8	210с			22.0	1	26	23	170	200	50	60	
ср. липа	1	0.8				24.0	2	30	30	220	250	70	80	
пл. ясен		0.0						4	0	-	-	-	-	
череша		0.0						2	0	-	-	-	-	
ср. липа	10		сместес.	5	0.4	2.0	-	-	0	-	-	-	-	
мърдърин	10		изд. естес.	5	0.2	1.0	-	-	0	-	-	-	-	
дърв								-	0	-	-	-	-	
Бонито:										229	1720	2050	520	620

Забележка:
 Залежка - единично
 Провеждана сеч:

Подходът състав										Залежване редуцирана площ - ха				Описание на почвата					
дърв. вид	уча. бон.	ха	насока:	бogatство:	влажност:	дълбочина:	плътност:	каменливост:	механичен състав:	дърв. вид	уча. бон.	ха	насока:	бogatство:	влажност:	дълбочина:	плътност:	каменливост:	механичен състав:
дърв. вид	уча. бон.	ха	насока:	бogatство:	влажност:	дълбочина:	плътност:	каменливост:	механичен състав:	дърв. вид	уча. бон.	ха	насока:	бogatство:	влажност:	дълбочина:	плътност:	каменливост:	механичен състав:
Чер	6	2	* почв. 1:							ср. липа	2		-	схема:					
зимен дърв	2		- почв. 2:							зимен дърв	2		-	сместане:					
ср. липа	2									ср. липа	2			сместане:					
стоп. лет:										Мозаечно				Описание на почвата					

Бележки на стопанството										Описание други данни									
вид сеч	година	стопанств.	лекаша	едра	ср.д.	дърв.	дърв.	върш	стоп. наз.	вид сеч	година	стопанств.	лекаша	едра	ср.д.	дърв.	дърв.	върш	стоп. наз.
вид сеч	година	стопанств.	лекаша	едра	ср.д.	дърв.	дърв.	върш	стоп. наз.	вид сеч	година	стопанств.	лекаша	едра	ср.д.	дърв.	дърв.	върш	стоп. наз.
По ГСП		620	527	55	110	20	333	8	За смесено стопан.	По ГСП		620	527	55	110	20	333	8	За смесено стопан.
Бележки на стопанството										Описание други данни									

Изработил: Пролес Инженеринг ООД

ТП „ДГСГ.Оряховица“	участък: ГСУ „Сушица“	Общ: Стражица	Земл.: Камен	Соб.: гдс
---------------------	-----------------------	---------------	--------------	-----------

Кадастрални № на имоти: 162.300

Подотдел: 117:6 Площ 2.8 ха Стар подотдел: 117:6 държавна частна
 Стопански клас: Акациев Изложение: запад Надморска височина: 300 м
 Група гори: нискоствъблени Релеф: склон долна част Наклон: 6 гр.
 Вид подотдел: издънково насаждение Ерозия: Лесонепригодност: 0 %
 Функцион.група: стопанска
 Гори с висока консервационна стойност.

Описание на насаждението	Описание на месторастенето
--------------------------	----------------------------

Състояние: средно Подобласт: Мизия - Лудогорие
 Строеж: нер.05/08 Месторастене: М-1-2 Д2 (12)
 по състав: Основна скала: лъос
 по възраст: Почвен тип: чернозем/обикновен
 вид гори: Култ.и изд.акации местообит.:
 Склопеност: 0,7 Клас пож.опасност: 3

Сегашен състав											Запас			Ползване	
дърв.вид	уча	площ	повр.	произх.	възр.	пълн.	вис.	бон.	Д1.3	на 1 ха	б.клони	с клони	б.клони	с клони	
акация	8	2.2	011с	изд.естес.	27	0.7	14.0	3	16	60	170	190	170	190	
цер	2	0.6	-		40					21	60	60	-	-	
благун		0.0	-							0	-	-	-	-	
поп. клен		0.0	-							0	-	-	-	-	
мекиш		0.0	-							0	-	-	-	-	
поп. бряст		0.0	-							0	-	-	-	-	
мъждрян		0.0	-					4		0	-	-	-	-	
										Всичко:	81	230	250	170	190

Препоръчителна сеч: гола 100% за акацията, за мъждряна

Нас.на стопанисване: Възобновяване

Провеждана сеч:

Забележка:

Подходящ състав			Залесяване редуцирана площ- ха			Описание на почвата	
дърв.вид	уча.	бон.	ха	насока:		богатство:	богата
акация	8	3	-	почвоп.1:		влажност:	свежа
цер	2		-	почвоп.2:		дълбочина:	дълбока
				схема:		плътност:	уплътнена
				смесване:		каменливост:	слабо каменлива
				стоп.цел:		механичен състав:	песъчливо-глинеца

Бележки на стопанството										Описание други данни	
вид сеч	година	стояща	лежаща	едра	сред.	дреб.	дърва	върш		стоп.на.из:	
По ГСП		190	163	19	44	13	86	2		:	
										вод.зона:	
										защ.мест.:	
										басейн:	
вид залес.	година	д.вид	почвоп.	метод	смес.	фидан.	сем.	площ		паша:	забранена

Изработил: Пропес Инженеринг ООД

ТП „ДГСГ.Оряховица“	участък: ГСУ „Кесарево“	Общ.: Стражица	Земл.: Водно	Соб.: гтдс
Кадастрални № на имоти: 141.6				

Подотдел: 210 : м Площ: 3.2 ха

Стопански клас: Дъбов ВП

Група гори: превръщане

Вид подотдел: издънково насаждение

Функцион.група: ГВКС 6

Гори с висока консервационна стойност: ВКС2

Стар подотдел: 210 : м

Изложение: запад

Релеф: склон горна част

Ерозия:

държавна частна

Надморска височина: 350 м

Наклон: 21 гр.

Лесонепригодност: 0 %

Описание на насаждението

Състояние: добро

Строеж: нер.06/09

по състав:

по възраст:

вид гори: Изд. смес. дъб. гори

Склопеност: 0,8

Описание на месторастенето

Подобласт: Мизия - Сев. Българи

Месторастене: М-2 СД2 (14)

Основна скала: мергел

Почвен тип: сива горска/тъмна

местообит.:

Клас пож.опасност: 2

Сегашен състав										Запас			Ползване		
дърв.вид	уча	площ	повр.	произх.	възр.	пълн.	вис.	бон.	Д1.3	на 1 ха	б.клони	с клони	б.клони	с клони	
цер	4	1.3		изд.естес.	60	0.8	19.0	2	24	72	230	270	35	40	
зимен дъб	2	0.7	110с				18.0	3	22	33	110	130	15	15	
благун	2	0.6							20	33	110	120	15	15	
ср. липа	1	0.3					19.0	2		24	80	90	10	10	
габър	1	0.3					17.0		18	20	60	70	10	10	
череша		0.0	-												
к. габър	9			изд.естес.	60	0.1	6.0	4	-	0	-	-	-	-	
мъждрян	1		-				9.0	5	10	1	-	-	-	-	
цер	7			семестес.	3	0.3	0.2	-	-	0	-	-	-	-	
зимен дъб	2							-	-	0	-	-	-	-	
благун	1							-	-	0	-	-	-	-	
										Всичко:	183	590	680	85	90

Препоръчителна сеч: пробирка 15% осветл. на лов. път, техн. за пожар.прос.

Нас.на стопанисване: Отглеждане; Техническа

Провеждана сеч: Пробирка; 2015 г.; 2018 г.

Забележка:

Подходящ състав			Залесяване редуцирана площ - ха			Описание на почвата	
дърв.вид	уча	бон.	ха	насока:			
цер	6	2	-	почвоп.1:		богатство:	среднобогата до бога
зимен дъб	2		-	почвоп.2:		влажност:	свежа
благун	2		-	схема:		дълбочина:	дълбока
				смесване:		плътност:	углътнена
				стоп.цел:		каменливост:	средно каменлива
						механичен състав:	песъчливо-глинеста

Бележки на стопанството									Описание други данни	
вид сеч	година	стояща	лежаща	едра	сред.	дреб.	дърва	върш.	стоп.на.из:	
По ГСП		90	73	6	18	4	47	1	стоп.на.из:	За смесено стопан.
									:	
									вод.зона:	
									защ.мест.:	
вид залес.	година	д.вид	почвоп.	метод	смес.	фидан.	сем.	площ	басейн:	2-ро
									паша:	разрешена

Изработил: Пролес Инженеринг ООД

ТП „ДГС Г.Оряховица“	участък: ГСУ „Кесарево“	Общ: Стражица	Земл.: Водно	Соб.: гдс
Кадастрални № на имоти: 140.20, 141.6				
Подотдел: 210 : т	Площ: 25.4 ха	Стар подотдел: 210 : т	държавна частна	
Стопански клас: Дъбов СрНП		Изложение: юг	Надморска височина: 350 м.	
Група гори: превръщане		Релеф: склон горна част	Наклон: 26 гр.	
Вид подотдел: издънково насаждение		Ерозия:	Лесонепригодност: 0 %	
Функцион.група: ГВКС 6				
Гори с висока консервационна стойност: ВКС2, ВКС3-Представ.образ.				

Описание на насаждението	Описание на месторастенето
Състояние: средно	Подобласт: Мизия - Сев. Българи
Строеж: нер.06/09	Месторастене: М-2 С1 (15)
по състав:	Основна скала: мергел
по възраст:	Почвен тип: сива горска/обикнов.
вид гори: Изд. смес. дъб. гори	местообит.:
Склопеност: 0,9	Клас пож.опасност: 2

Сегашен състав										Запас			Ползване		
дърв.вид	уча	площ	повр.	произх.	възр.	пълн.	вис.	бон.	Д1.3	на 1 ха	б.клони	с клони	б.клони	с клони	
благун	4	10.2	321с	изд.естес.	80	0.8	15.0	4	22	52	1320	1470	330	370	
цер	4	10.2	321с				17.0		26	62	1580	1780	400	450	
к. габър	1	2.5	321с		70		6.0		6	2	50	60	10	10	
мъждрян	1	2.5	321с					5		4	100	110	25	30	
благун	6			семестес.	3	0.2	0.1	-	-	0	-	-	-	-	
цер	4							-	-	0	-	-	-	-	
										Всичко:	120	3050	3420	765	860

Препоръчителна сеч: постепенно-котловинн 25% осветл. на лов. път
Нас.на стопанисване: Възобновяване; Техническа
Провеждана сеч:
Забележка:

Подходящ състав			Залесяване редуцирана площ - ха			Описание на почвата	
дърв.вид	уча.	бон.	ха	насока:			
благун	6	3		почвоп.1:		богатство:	среднобогата
цер	4			почвоп.2:		влажност:	суха
				схема:		дълбочина:	средно дълбока
				смесване:		плътност:	уплътнена
				стоп.цел:		каменливост:	средно каменлива
						механичен състав:	песъчливо-глинеста

Бележки на стопанството									Описание други данни	
вид сеч	година	стояща	лежаща	едра	сред.	дреб.	дърва	върш	стоп.на.из:	
По ГСП		860	726	72	157	30	462	9	За смесено стопан.	
									вод.зона:	
									защ.мест.:	
									басейн:	2-ро
вид залес.	година	д.вид	почвоп.	метод	смес.	фидан.	сем.	площ	паша:	забранена

Изработил: Пролес Инженеринг ООД

Общ.: Стражица	Земл.: Стражица	Соб.: т.д.с.
----------------	-----------------	--------------

Кадастрални № на имот: 252.813
 Подотдел: 222 : е Площ 3.7 ха
 Странски клас: Чер бор култури
 Грла гор: илголистни
 Вид подотдел: склопена култура
 Функцион: д.рула: стопанска
 Гори с висока консервационна стойност:
 Описание на насаждението

Подобласт: Мизия - Сев. България
 Месторастение: М-2 С12 (14)
 Основна скала: мерел
 Почвен тип: сива горска/тъмна
 Местобит.:
 Клас пож.опасност: 3

Сесашен състав		Занас		Ползване								
дърв.вид	Уча площ повр.	произх	взр.	плътн.	вис.	бон.	Д1.3	на 1 ха	б.клони	с.клони	б.клони	с.клони
Черен бор	10	3.7	110с	семизкус.	50	0.8	16.0	3	20	296	1100	1230
Чер	0.0	-	-	-	-	2	-	0	-	-	-	-
Гор	6	-	-	0.4	-	-	-	0	-	-	-	-
Дрян	4	-	-	-	-	-	-	0	-	-	-	-
Всичко: 296 1100 1230 160 180												

Подходът състав		Затрежване редуцирана площ - ха		Описание на почвата	
дърв.вид	Уча. бон.	Уча. бон.	Уча. бон.	насока:	влажност:
Чер	10	3	-	почв.1: -	почв.2:
схема:	схема:	смесване:	стоп.цел:	каменливост:	механичен състав:

свежа дървока среднобогата до бора
 дървока ултънена
 средно каменлива
 пещливо-глинеста

Белешки на стопанството		Описание други данни	
Вид сеч	година	стоп.на.из:	стоп.на.из:
Вид сеч	година	стоп.на.из:	стоп.на.из:
180	135	27	45
56	5	56	2

Изработил: Профес. Инженеринг ООД

ТП „ДГС Г.Оряховица“	участък: ГСУ „Кесарево“	Общ: Г. Оряховица	Земл.: Янтра	Соб.: гдс
----------------------	-------------------------	-------------------	--------------	-----------

Кадастрални № на имоти: 650.2

Подотдел: 242 : у Площ: 0.2 ха Стар подотдел: 242 : у държавна частна
 Стопански клас: Акациев Изложение: север Надморска височина: 100 м.
 Група гори: нискоствълбени Релеф: склон долна част Наклон: 14 гр.
 Вид подотдел: издънково насаждение Ерозия: Лесонепригодност: 0 %
 Функцион. група: защив.2 и 3 кл.гът
 Гори с висока консервационна стойност.

Описание на насаждението	Описание на месторастенето
--------------------------	----------------------------

Състояние: средно Подобласт: Мизия - Сев. Българи
 Строеж: Неравномерен Месторастене: МН-2 Д1 (13)
 по състав: групово Основна скала: лъос
 по възраст: Почвен тип: чернозем/обикновен
 вид гори: Култ.и изд.акации местообит.:
 Склопеност: 0,7 Клас пож.опасност: 3

Сегашен състав										Запас			Ползване		
дърв.вид	уча	площ	повр.	произх.	възр.	пълн.	вис.	бон.	Д1.3	на 1 ха	б.клони	с клони	б.клони	с клони	
акация	5	0.1	210с	изд.естес.	26	0.7	12.0	4	14	29	5	5	5	5	
пол. бряст	4	0.1	-		30		8.0	5	10	20	5	5	-	-	
об. орех	1	0.0	-				12.0	2	20	8	-	-	-	-	
джанка		0.0	-							0	-	-	-	-	
										Всичко:	57	10	10	5	5

Препоръчителна сеч: гола 100% за акацията

Нас.на сеч.опишване: Възобновяване

Провеждана сеч:

Забележки:

Подходящ състав		Залесяване редуцирана площ - ха				Описание на почвата	
дърв.вид	уча.	бон.	ха	насока:			
акация	9	3	-	почвоп.1:	богатство: богата		
об. орех	1		-	почвоп.2:	влажност: суха		
				схема:	дълбочина: срдълбока до дълбок		
				смесване: групово	плътност: углътнена		
				стоп.цел:	каменливост: средно каменлива		
					механичен състав: пещъчливо-глинеста		

Бележки на стопанството									Описание други данни	
вид з.р.з.	година	стояща	лежаща	едра	сред.	дреб.	дърва	върш		
По ГСН		5	4	1	1	-	2	-	стоп.на.из:	
									вод.зона:	
									защ.мест.:	
									басейн:	
									паша: забранена	

Изработено: Фролес Инженеринг ООД

ПРОТОКОЛ

“СЦДП” ДП
ТП ДГС “Горна Оряховица”

Вх. № РД10005/11.03.2025г

В периода 26 - 27.02.2025 г., комисия в състав:

1. инж. Венцислав Георгиев – Директор на ЛЗС – София,
2. инж. Ваня Иванова – гл. експерт при РДГ – В. Търново,
3. инж. Росен Иванов – РУГС при ТП ДГС Горна Оряховица,
4. инж. Ангел Куков – заместник директор при ТП ДГС Горна Оряховица

във връзка с писма с Изх. № РД10071/25.02.2025 г. на Директора на ТП ДГС Г. Оряховица за обследване на иглолистни култури със съхнене – ДГТ направи теренно обследване, при което се

КОНСТАТИРА:

① Отдел 73, подотдел „и“, землище с. Нова Върбовка - площ 3,0 ха, надм. височина - 300 м, наклон 4°, изложение –ЮИ, функция – защитна ивица газопровод, ГВСК4. Състав – бб10, чб, произход - изкуствен, възраст - 40 год., пълнота – 0,9, бонитет 3, стопански клас – ЧБК, култури извън ест. зона на разпространение, наблюдава се възобновяване с цр, здб, мждр, кгбр. По ГСП от 2015 г. е предвидено провеждането на прореждане с интензивност 20%. Изведена 40% санитарна сеч през 2022 г. При проверката се установи, че дървостоят е със силно влошено фитосанитарно състояние. Белият бор е със 100% повредени корони. При черният бор се наблюдават и дървета със здрави корони, основно по ръба на подотдела, на границата с поземления фонд. Причината за състоянието на насаждението е заразяването му с фитопатогени и корояди. Липсват дървета от I бал. Степен на увреждане $R_{ср}=77,09\%$. За констатираните повреди са регистрирани сигнален лист и ЛПО № 76472/2024 г. в информационната система system.iag, модул „Лесопатологично обследване“.

② Отдел 73, подотдел „к“, площ – 16,8 ха, землище с. Нова Върбовка, функция – стопанска, надм. височина 300 м, наклон 5°, изкуствен, възраст 40г., състав: бб10, чр, срлп, мждр; пълнота 0.9, бонитет III; По ГСП от 2015 г. е предвидено провеждането на постепенна сеч осеменителна фаза с интензивност 30 %, на сечище с площ до 20 дка. В подотдела беше констатирано следното:

- Обособени сечища, в които е изведена осветителна фаза на постепенна сеч. В тях фитосанитарното състояние е задоволително. Наблюдават се единични или в групи по 2,3 дървета с изсъхнали корони, причинени от фитопатогени и върхов корояд. Степен на увреждане – R 15%.
- Площи, в които не е водена сеч. Дървостоят в тях е със силно влошено фитосанитарно състояние. 100% повредени корони, пречупени стъбла, дървета с обелена кора, причинено от заразяването му с фитопатогени и корояди. Липсват дървета от I и II бал. Степен на увреждане $R_{ср}=82,35\%$.

За констатираните повреди са регистрирани сигнален лист и ЛПО № 76473/2024 г. в информационната система system.iag, модул „Лесопатологично обследване“.

3. Отдел 72, подотдел „г“, площ – 10,4 ха, землище Нова Върбовка, функция – ГВСК 1, надм. височина 300 м, наклон 7°, произход - изкуствен, възраст 35 г., състав: чб 10, кл, пбр; пълнота 0.7, бонитет III.

За подотдела през 2024г. е констатирано съхнене на иглолистната култура от фитопатогени. С план-извлечение от 2024 г. е одобрено провеждането на санитарна сеч с интензивност 20 %. При проверка се установи, че няма нови засегнати дървета и съхнени дървета.

4. Отдел 72, подотдел „д“, площ – 1,1 ха, землище Нова Върбовка, функция – ГВСК 1, надм. височина 350 м, наклон 6°, произход - изкуствен, възраст 35 г., състав: чб 10, кгбр, цр, кл; пълнота 0,9, бонитет II.

За подотдела през 2024г. е констатирано съхнене на иглолистната култура от фитопатогени. С план-извлечение от 2024 г. е одобрено провеждането на санитарна сеч с интензивност 20 %. При проверка се установи, че няма нови засегнати дървета и съхнещи дървета.

5. Отдел 72, подотдел „е“, площ – 1,9 ха, землище Нова Върбовка, функция – защитна ивица газопровод, ГВСК 1, ГВСК 4, надм. височина 350 м, наклон 5°, произход - изкуствен, възраст 35 г., състав: чб 10, кгбр, цр, кл; пълнота 0,9, бонитет II.

За подотдела през 2024г. е констатирано съхнене на иглолистната култура от фитопатогени. С план-извлечение от 2024 г. е одобрено провеждането на санитарна сеч с интензивност 20 %. При проверка се установи, че няма нови засегнати дървета и съхнещи дървета.

6. Отдел 27, подотдел „з“, площ – 2,4 ха, землище Сушица, функция – географска култура, надм. височина 300 м, наклон 5°, състав: здгл 10, цр, бл, кл, пълнота 0,9, бонитет I, произход – изкуствен, възраст 30 г. По ГСП е планирано извеждане на прореждане с интензивност 30%. Сечта е изведена. Към момента на проверката маршрутно се установи, че около 25 % от дървостоя е с повреди, изразени в появата на смолни оттоци, напълно изсъхнали дървета с падаща кора, почервенели съхнещи отделни клонове и цели корони, причинено от рак по стъблата и клоните на дугласката. Съхненето се е появило след извеждане на сечта. Степен на увреждане – R 30%. За констатираните повреди са регистрирани сигнален лист и ЛПО №86251/2024 г. в информационната система system.iag, модул „Лесопатологично обследване“.

7. Отдел 27, подотдел „е“, площ – 2,4 ха, землище Сушица, функция – географска култура, надм. височина 300 м, наклон 3°, състав: чбб, здгл3, вбр, пълнота 0,9, бонитет II, I, I, произход – изкуствен, възраст 30 г. По ГСП е планирано извеждане на прореждане с интензивност 20%. Сечта е изведена. Към момента на проверката маршрутно се установи, че около 15 % от дугласката е с повреди, изразени в появата на смолни оттоци, напълно изсъхнали дървета с падаща кора, почервенели съхнещи отделни клонове и цели корони, причинено от рак по стъблата и клоните на дугласката. Черният бор с много ниска механична устойчивост, с приведени и единични пречупени дървета. Степен на увреждане – R 15%.

8. Отдел 28, подотдел „в“, площ – 5,3 ха, землище Сушица, функция – географска култура, надм. височина 300 м, наклон 6°, състав: бб5, здгл3, ак2, пълнота 0,9, бонитет III, I, V, произход – изкуствен, възраст 30 г. По ГСП е планирано извеждане на прореждане с интензивност 20%. Сечта е изведена. Към момента на проверката маршрутно се установи, че повредите по бора обхващат около 50% от дървостоя. Изразяват се в напълно или изсъхнали в по-голямата си част корони, обелена кора и пречупени стъбла, причинено от заразяване с фитопатогени. В периферията на насажденията повредите по бора са групови. Степен на увреждане – R 50%. При дугласката се наблюдават около 20% повреди по дървостоя, изразяващи се в появата на смолни оттоци, съхнещи от върха надолу корони и напълно изсъхнали дървета, причинено от рак по стъблата и клоните на дугласката. Степен на увреждане – R 20%. За констатираните повреди са регистрирани сигнален лист и ЛПО №84260/2024 г. в информационната система system.iag, модул „Лесопатологично обследване“.

9. Отдел 3, подотдел „к“, площ – 1,6 ха, землище Драганово, функция – стопанска, надм. височина 200 м, наклон 8°, състав: чб7, цр2, бл1, пълнота 0,9, бонитет III, IV, V, произход – изкуствен за бора, издънков за широколистните, възраст 30 г. По ГСП е планирано извеждане на прореждане с интензивност 20%. Сечта е изведена. Към момента на проверката маршрутно не бяха установени повреди по дървостоя. За констатираните повреди са регистрирани сигнален лист и ЛПО №86811/2025г. в информационната система system.iag, модул „Лесопатологично обследване“.

10. Отдел 3, подотдел „в“, площ – 21,0 ха, землище с. Драганово, функция – стопанска, надм. височина 250 м, наклон 12°, състав: чбб, цр2, бл1, срлп1, пълнота 0,9, бонитет III,III,IV,I, произход – изкуствен на черния бор и издънков на широколистните, възраст 25 г. С предписание от 2024 г. е одобрено извеждането на санитарна сеч с интензивност 25 % за черния бор, 10% за бр и бл и 100% за ак. При проверка се установи, че няма нови засегнати дървета и съхнещи дървета.

11. Отдел 2, подотдел „к“, площ – 14,6 ха, землище Крушето, функция – стопанска, надм. височина 200 м, наклон 16°, състав: чб5, цр2, бл1, пяс1, ак1, пълнота 0,7, бонитет IV,III,V,IV,IV, произход – изкуствен, издънков за благуна, възраст 30 г., ак 20 г. Към момента на проверката маршрутно се установи, че в насаждението са оформени 9 котела с площ 1,4 ха с напълно изсъхнал боров дървостой. В останалата част повредите са върху 30% от боровия дървостой, причинени от заразяване с фитопатогени. За констатираните повреди са регистрирани сигнален лист и ЛПО №86825/2025 г. в информационната система system.iag, модул „Лесопатологично обследване“.

12. Отдел 269, подотдел „н“, площ – 0,4 ха, землище Първомайци, функция – защитена зона местообитания, зелена зона, ГВСК 1, надм. височина 350 м, наклон 14°, състав: чб10, чдб, пълнота 0,7, бонитет IV, произход – изкуствен, възраст 45 г. Към момента на проверката се установи, че 100% от дървостоя в насаждението е с повреди, изразяващи се в частично и напълно изсъхнали корони, обелена кора, причинени от заразяване с фитопатогени. Степен на увреждане – 90%. За констатираните повреди са регистрирани сигнален лист и ЛПО №86941/2025 г. в информационната система system.iag, модул „Лесопатологично обследване“.

13. Отдел 269, подотдел „л“, площ – 16,3 ха, землище Първомайци, функция – защитена зона местообитания, зелена зона, ГВСК 1, надм. височина 400 м, наклон 14°, състав: чб10, брз, пбрст, бб, кгбр8, мждр2, пълнота 0,8, бонитет IV,V,V, произход – изкуствен, издънков, възраст 35 г. Към момента на проверката маршрутно се установиха повреди от фитопатогени, изразяващи се в съхнещи и напълно изсъхнали корони, обелена кора, сухи дървета. Степен на увреждане – 80%. За констатираните повреди са регистрирани сигнален лист и ЛПО №86939/2025 г. в информационната система system.iag, модул „Лесопатологично обследване“.

14. Отдел 269, подотдел „е“, площ – 0,9 ха, землище Първомайци, функция – защитена зона местообитания, зелена зона, ГВСК 1 надм. височина 350 м, наклон 18°, състав: бб7, пляс3, кл, чдб, пълнота 0,6, бонитет IV,V, произход – изкуствен, възраст 55 г. Към момента на проверката маршрутно се установи, че белия бор в насаждението е 100% изсъхнал, по периферията ивица от чб със 100% повреди, като 90% от него е сух, суховършия по ясена. За констатираните повреди са регистрирани сигнален лист и ЛПО №86940/2025 г. в информационната система system.iag, модул „Лесопатологично обследване“.

15. Отдел 273, подотдел „г“, площ – 1,6 ха, землище с. Първомайци, функция – защитена зона местообитания, защитена местност, зелена зона, ГВСК1, надм. височина 400 м, наклон 9°, състав: ак8, чб2, кгбр7, мждр3, пълнота 0,6, 0,4, бонитет IV,III,IV, V, произход – изкуствен на акацията и черния бор, издънков, възраст 40, 50, 40 г. Към момента на проверката маршрутно се установиха повреди от фитопатогени, изразяващи се в съхнещи и напълно изсъхнали корони, обелена кора, сухи дървета. Степен на увреждане – R 90%.

16. Отдел 273, подотдел „п“, площ – 0,5 ха, землище Първомайци, функция – защитена зона местообитания, зелена зона, надм. височина 350 м, наклон 17°, състав: чб9, бб1, ак, кгбр, пълнота 0,8, бонитет II,III, произход – изкуствен, възраст 45 г. Към момента на проверката маршрутно се установи, че около 25 % от дървостоя е с повреди от фитопатогени, изразени в напълно изсъхнали дървета с падаща кора, съхнещи отделни клони и цели корони. Степен на увреждане – 20%.

17. Отдел 273, подотдел „н“, площ – 0,4 ха, землище Първомайци, функция – защитена зона местообитания, зелена зона, надм. височина 400 м, наклон 16°, състав: чб5, бб2, срлп1, кгбр2, пълнота 0,6, бонитет III,IV,IV,IV, произход – изкуствен за иглолистните и издънков за широколистните, възраст 55, 60 г. Към момента на проверката маршрутно се установи, че около 25 % от дървостоя е с повреди от фитопатогени, изразени в напълно изсъхнали дървета с падаща кора, съхнещи отделни клони и цели корони. Степен на увреждане – 20%.

18. Отдел 273, подотдел „о“, площ – 0,6 ха, землище Първомайци, функция – защитена зона местообитания, зелена зона, надм. височина 400 м, наклон 15°, състав: чб9, бб1, ак, пълнота 0,8, бонитет III, IV, произход – изкуствен, възраст 35 г. Към момента на проверката маршрутно се установи, че около 15 % от дървостоя е с повреди от фитопатогени, изразени в съхнещи отделни клони и цели корони. Степен на увреждане – 10%.

19. Отдел 277, подотдел „д“, площ – 5,0 ха, землище Лясковец, функция – защитена местност, зелена зона, ГВСК 1, надм. височина 350 м, наклон 22°, състав: чб9, кдб1, цр, кгбр7, мждр3, пълнота 0,7, 0,3, бонитет III,IV,IV,V, произход – изкуствен на черния бор, издънков на широколистните, възраст 50 г., 60 г., 30 г., 20 г. Към момента на проверката маршрутно се установи, че черният бор в насаждението е с повреди от фитопатогени и механични повреди от градушка, изразяващи се в съхнещи и напълно изсъхнали корони, сухи дървета, наличие на пречупени клони и стъбла. Липсват дървета от I и II бал. Степен на увреждане – над 90%. За констатираните повреди са регистрирани сигнален лист и ЛПО №86774/2025г. в информационната система system.iag, модул „Лесопатологично обследване“.

20. Отдел 151, подотдел „о“, площ – 3,6 ха, землище Бряговица, функция – ГВСК1, надм. височина 200 м, наклон 10°, състав: чб7, цр3, бл, кгбр, кл, мждр, пълнота 0,7, бонитет IV, III, произход – изкуствен на черния бор и издънков на широколистните, възраст 50 г. С предписание от 2024 г. е одобрено извеждането на санитарна сеч с интензивност 30% за черния бор. При проверка се установи, че няма нови засегнати и съхнещи дървета.

21. Отдел 151, подотдел „у“, площ – 1,2 ха, землище Бряговица, функция – ГВСК1, надм. височина 200 м, наклон 10°, състав: чб4, ак4, цр2, кгбр, кл, дри, пълнота 0,8, бонитет IV, V, III, произход – изкуствен на черния бор и акацията и издънков на цера, възраст 40 г., 20 г. С предписание от 2024 г. е одобрено извеждането на санитарна сеч с интензивност 50% за черния бор с изсичане на подлеса. При проверка се установи, че няма нови засегнати и съхнещи дървета.

По макроскопски признаци в обследваните отдели бяха определени следните фитопатогенни гъби, имащи най-голямо значение за състоянието на насажденията:

- *Dothistroma sp.* и *Lophodermium sp.* причиняващи изсъхване и опадване на иглиците;
- *Sphaeropsis sapinea* и *Cenangium sp.* причиняващи съхнене на леторасли и клонки;
- *Phomopsis pseudotsugae* – рак по стъблата и клоните на дугласката;

В резултат на направените констатации,

КОМИСИЯТА ПРЕДЛАГА:

1. Отдел 73, подотдел „и“, землище с. Нова Върбовка - площ 3,0 ха да се проведе санитарна сеч с интензивност 100 % като бъдат оставени здравите дървета от чб по края на насаждението;

2. Отдел 73, подотдел „к“, площ – 16,8 ха, землище с. Нова Върбовка да се изведе санитарна сеч както следва:

- в площите, където е водена сеч през 2021г. – с интензивност 15%;
- в площите, където не е водена сеч – с интензивност 100%;

3. Отдел 72, подотдел „г“, площ – 10,4 ха, землище Нова Върбовка да не се променя предвидената интензивност;

4. Отдел 72, подотдел „д“, площ – 1,1 ха, землище Нова Върбовка да не се променя предвидената интензивност;
5. Отдел 72, подотдел „е“, площ – 1,9 ха, землище Нова Върбовка да не се променя предвидената интензивност;
6. Отдел 27, подотдел „з“, площ – 2,4 ха, землище Сушица да се изведе санитарна сеч с интензивност 30 %;
7. Отдел 27, подотдел „е“, площ – 2,4 ха, землище Сушица да се изведе санитарна сеч с интензивност 15 %;
8. Отдел 28, подотдел „в“, площ – 5,3 ха, землище Сушица да се изведе санитарна сеч с интензивност 50% за бора и 20% за дуглазката;
9. Отдел 3, подотдел „к“, площ – 1,6 ха, землище Драганово – без сеч;
10. Отдел 3, подотдел „в“, площ – 21,0 ха, землище с. Драганово да не се променя предвидената интензивност;
11. Отдел 2, подотдел „к“, площ – 14,6 ха, землище Крушето да се изведе санитарна сеч с интензивност 100% за бора в изсъхналите петна и 30% върху останалата площ;
12. Отдел 269, подотдел „и“, площ – 0,4 ха, землище Първомайци да се изведе санитарна сеч с интензивност 100%;
13. Отдел 269, подотдел „л“, площ – 16,3 ха, землище Първомайци да се изведе санитарна сеч с интензивност 80%;
14. Отдел 269, подотдел „е“, площ – 0,9 ха, землище Първомайци да се изведе санитарна сеч с интензивност 100% за бора;
15. Отдел 273, подотдел „г“, площ – 1,6 ха, землище с. Първомайци да се изведе санитарна сеч с интензивност 100% за бора;
16. Отдел 273, подотдел „н“, площ – 0,5 ха, землище Първомайци да се изведе санитарна сеч с интензивност 20%;
17. Отдел 273, подотдел „н“, площ – 0,4 ха, землище Първомайци да се изведе санитарна сеч с интензивност 20%;
18. Отдел 273, подотдел „о“, площ – 0,6 ха, землище Първомайци да се изведе санитарна сеч с интензивност 10%;
19. Отдел 277, подотдел „д“, площ – 5,0 ха, землище Лясковец да се изведе санитарна сеч с интензивност 100% за бора;
20. Отдел 151, подотдел „о“, площ – 3,6 ха, землище Бряговица да не се променя предвидената интензивност;
21. Отдел 151, подотдел „у“, площ – 1,2 ха, землище Бряговица да не се променя предвидената интензивност.

Настоящият протокол се изготви в три еднообразни екземпляра по един за всяка от страните.

КОМИСИЯ: 1.....

2.....
3.....

2.....

4.....

Неозаглавена карта

Въведете описание за картата си.

Легенда

- 2к- ГСП 2025г.
- санитарна 100м
сб- 1,4ха
- санитарна 30
сб- 13,4ха





РЕПУБЛИКА БЪЛГАРИЯ

МИНИСТЕРСТВО НА ОКОЛНАТА СРЕДА И ВОДИТЕ

РЕГИОНАЛНА ИНСПЕКЦИЯ ПО ОКОЛНАТА СРЕДА И ВОДИТЕ - ВЕЛИКО ТЪРНОВО

Изх. №1112.(1)/28.03.2025 г.

ДО
ИНЖ. МИЛА СТОЯНОВА
ДИРЕКТОР НА ТП ДГС „ГОРНА ОРЯХОВИЦА“
УЛ. „АНГЕЛ КЪНЧЕВ“ №29
ГР. ГОРНА ОРЯХОВИЦА

“СЦДП” ДП
ТП ДГС “Горна Оряховица”

Вх. № 10091 / 31.03.2025
инж. А. Кунев
инж. З. Радевски
инж. М. Бобанков

Относно: План-извлечение по чл. 52б, ал. 8 и § 3, ал. 3, т. 1 от Наредба №8 от 05.08.2011 г. за сечите в горите, в гори, собственост на държавата, стопанисвани от ТП ДГС „Горна Оряховица“

31.03.25

УВАЖАЕМА ГОСПОЖО СТОЯНОВА,

Във връзка с Ваше уведомление с вх. №1112/18.03.2025 г. на РИОСВ – Велико Търново за План-извлечение по чл. 106 от Закона за горите и чл. 52б, ал. 8 и § 3, ал. 3, т. 1 от Наредба №8 от 05.08.2011 г. за сечите в горите в гори, собственост на държавата, стопанисвани от ТП ДГС „Горна Оряховица“, на основание чл. 6а, т. 2 от Наредба за условията и реда за извършване на оценка за съвместимостта на планове, програми, проекти и инвестиционни предложения с предмета и целите на опазване на защитените зони (Наредбата за ОС, обн., ДВ, бр. 73 от 11.09.2007 г., изм. и доп. ДВ, бр. 106 от 15.12.2021 г.), Ви уведомявам следното:

План-извлечение по чл. 52б, ал. 8 и § 3, ал. 3, т. 1 от Наредба №8 от 05.08.2011 г. за сечите в горите в гори, собственост на държавата, стопанисвани от ТП ДГС „Горна Оряховица“, попада в обхвата на чл. 2, ал. 2 от Наредбата за ОС.

Представеното План-извлечение (ПИ) е изработено на основание чл. 52 б, ал. 8 и § 3, ал. 3, т. 1 от Наредба №8 от 05.08.2011 г. за сечите в горите и във връзка с чл. 106 от Закона за горите.

ПИ обхваща следните подотдели на територията на ТП ДГС „Горна Оряховица:

1. За подотдел 2 „к“ по ГСП 2025 г., землище с. Крушето – площ – 14,8 ха, състав: цр4, здб1, клб1, ак1, чб3, единично срлп, 40г, 30г - за ак, пълнота 0,7, бонитет 3, 4, 5, 4, 3; стопански клас ДСрНП. Във връзка с изготвен протокол от 26.02.25 г. и 27.02.2025 г. на ЛЗС София, РДГ Велико Търново и ДГС Горна Оряховица, е предложено да се изведе санитарна сеч само за черния бор - 100% върху 1,4 ха /9 котела/ и 30% върху останалата площ от 13,4 ха - съгласно приложена скица.

2. За подотдел 3 „в“ по ГСП 2025 г., землище с. Драганово – площ – 19,5 ха, състав: чбб, цр2, бл2, единично срлп, ак, мжд, джн, 35 год., пълнота 0,8, бонитет 4, 3, стопански клас ЧБК. Във връзка с изготвен протокол от 26.02.25 г. и 27.02.2025 г. на ЛЗС София, РДГ Велико Търново и ДГС Горна Оряховица и протокол от 24.07.2024 г. на представители от същите институции, е предложено да се изведе санитарна сеч 25% за чб, санитарна и принудителна сеч 10 % - за цр и бл, санитарна сеч 100 % - за ак, върху 19,5 ха.

3. За подотдел 151 „о“ по ГСП 2025 г., землище с. Бряговица – площ – 3,5 ха, състав: чбб, цр4, единично бл, 60 год., пълнота 0,6, бонитет 4, стопански клас ЧБК. Във

връзка с изготвен протокол от 26.02.25 г. и 27.02.2025 г. на ЛЗС София, РДГ Велико Търново и ДГС Горна Оряховица и протокол от 10.07. и 12.07.2024 г. на представители на същите институции, е предложено да се изведе санитарна сеч за чб 30%, върху 3,5 ха.

4. За подотдел 151 „у“ по ГСП 2025 г., землище с. Бряговица – площ – 1,2 ха, състав: чб4, ак4, цр2, 50, 30 год., пълнота 0,8, бонитет 4,4,3, стопански клас ЧБК. Във връзка с изготвен протокол от 26.02. и 27.02.2025 г. на ЛЗС София, РДГ Велико Търново и ДГС Горна Оряховица и протокол от 10.07.25 г. и 12.07.2024 г. на представители на същите институции, е предложено да се изведе санитарна сеч за чб 50 % и отстраняване на подлеса, върху 1,2 ха.

5. За подотдел 273 „п“ по ГСП 2025 г., землище с. Първомайци – площ – 0,3 ха, състав: чб7, бб3, единично срлп, гбр, 65 год., пълнота 0,3, бонитет 3,2, стопански клас ЧБК. Във връзка с изготвен протокол от 26.02.25 г. и 27.02.2025 г. на ЛЗС София, РДГ Велико Търново и ДГС Горна Оряховица, е предложено да се изведе санитарна сеч 20% за всички дървесни видове, върху 0,3 ха и предвидената по ГСП 2025 г. техническа сеч – просветление на път.

6. За подотдел 273 „п“ по ГСП 2025 г., землище с. Първомайци – площ – 0,6 ха, състав: чб10, единично пляс, ак, пкл, 55 год., пълнота 0,6, бонитет 1, стопански клас ЧБК. Във връзка с изготвен протокол от 26.02.25 г. и 27.02.2025 г. на ЛЗС София, РДГ Велико Търново и ДГС Горна Оряховица, предложено е да се изведе санитарна сеч 20% за всички дървесни видове, върху 0,6 ха и предвидената по ГСП 2025 г. техническа сеч – просветление на път.

7. За подотдел 273 „т“ по ГСП 2025 г., землище с. Първомайци – площ – 1,6 ха, състав: ак8, мжд2, един. чб, 50, 40 год., пълнота 0,7, бонитет 4, стопански клас А. *Подотделът попада в границите на Защитена местност „Божур поляна“.* Във връзка с изготвен протокол от 26.02.25 г. и 27.02.2025 г. на ЛЗС София, РДГ Велико Търново и ДГС Горна Оряховица, предложено е да се изведе санитарна сеч за черния бор 100%, върху 1,6 ха.

Подотдел 273 „т“ (част от имот с идентификатор 59094.122.415 по КК и КР на с. Първомайци) попада в границите на защитена територия по смисъла на *Закона за защитените територии* – природна забележителност (ПЗ) „Божур поляна“, обявена със Заповед №1573/02.09.1968 г. на министъра на горите и горската промишленост (ДВ, бр. 33/1969 г.) и прекатегоризирана в защитена месност (ЗМ) „Божур поляна“ със Заповед №РД-1316/27.12.2002 г. на министъра на околната среда и водите, (ДВ, бр. 7/24.01.2003 г.) и Заповед №РД-54/30.01.2008г. за актуализиране на площта на защитена месност (ЗМ) „Божур поляна“ (ДВ, бр. 36/15.04.2008 г.).

Предвид това, че подотдел 273 „т“ (част от имот с идентификатор 59094.122.415 по КК и КР на с. Първомайци), предмет на план извлечението, попада в границата на защитена територия – ЗМ „Божур поляна“, горскостопанските дейности, предвидени в план-извлечението, подлежат на съгласуване по реда на *Закона за защитените територии*.

Със заповедите за обявяване и прекатегоризация на ЗМ „Божур поляна“ е забранено *„Воденето на голи и интензивни главни сечи. (Разрешава се воденето на санитарна сеч и изваждане на престарелите дървета с влошени декоративни качества)“*. Планираната санитарна сеч в подотдела не противоречи на режима на ЗМ.

С оглед на гореизложеното и на основание чл. 66, ал. 2, т. 2 от Закона за защитените територии и Заповед №РД-134/04.02.2022 г. на министъра на околната среда и водите, съгласувам изпълнението на заявеното план-извлечение в ЗМ „Божур поляна” само при задължително спазване на следните условия:

1. Провеждането на планираната сеч в подотдел 273 „г“ да се извърши извън периода (15 март-15 юни), определен за периода на цъфтеж на Червеният божур (*Raemonia peregrina*), предмет на опазване в защитената местност.

2. Изготвеният технологичен план за добив на дървесина да бъде представен за съгласуване в РИОСВ – В.Търново.

3. При планиране дърводобивната дейност да се запази максимално целостта на ландшафта, като *извоза и транспортирането на дървесината* да се извърши по съществуващите и отредените по картата на възстановената собственост/кадастралната карта селскостопански и горски пътища, като не се допуска прокарване на нов извозен път през защитената местност.

4. Да се приложи внимателен избор на технологията на дърводобив, повалянето на дърветата да е с предварително насочване за опазване и минимизирани на повредите по оставащите на корен дървета и почвата, извозът следва да е на сортименти, по възможност с животинска тяга или специализирана малогабаритна горска техника.

5. Да се оставя мъртва и гниеца дървесина – при естествен отпад, механични повреди и отпад след сечи, до достигане на 10% от запаса на насаждението.

Препоръчително е да не се извършва дърводобив при силно намокрени почви, поради опасност от тяхното деструктуриране и ерозиране.

Подотдели 273 „н”, 273 „п” и 273 „г” в землището на с. Първомайци попадат в границите на защитена зона (ЗЗ) от мрежата „Натура 2000” по смисъла на Закона за биологичното разнообразие – BG0000213 „Търновски височини” за опазване на местообитания по чл. 6, ал. 1, т. 1 и 2 от Закона за биологичното разнообразие, обявена със Заповед №РД-325/31.03.2021 г. на министъра на околната среда и водите (ДВ, бр. 52/2021 г.).

Във връзка с горното е направена проверка за допустимост по смисъла на чл. 12, ал. 2 и 5, във връзка с ал. 1 от Наредбата за ОС, при която се установи, че ПИ е допустимо спрямо режима на дейностите в ЗЗ BG0000213 „Търновски височини”, определен със заповедта за обявяването ѝ.

В подотдели 273 „н” 273 „п” и 273 „г” не е развито и определено природно местообитание, предмет на опазване в ЗЗ.

С така описаното план-извлечение не се очертава рамката за бъдещо развитие на инвестиционни предложения, които да бъдат отнесени към някоя от позициите на Приложение №1 към чл. 92, т. 1 и Приложение №2 към чл. 93, ал. 1 от Закона за опазване на околната среда (ЗООС). План-извлечението не попада в обхвата на чл. 85, ал. 1 и 2 от ЗООС, както и в хипотезите на чл. 2, ал. 1 и 2 от Наредбата за условията и реда за извършване на екологична оценка на планове и програми. Предвид това, за конкретното план-извлечение, няма основание за провеждане на регламентираната в Глава шеста от ЗООС процедура по екологична оценка (ЕО).

С оглед гореизложеното, отчитайки местоположението (в границите на защитени зони от мрежата Natura 2000) и характера (санитарни и принудителни сечи) на заявеното план-извлечение, при реализацията му няма вероятност от отрицателно въздействие върху близко разположената ЗЗ от мрежата Natura 2000, по отношение на:


- Пряко или косвено унищожаване, увреждане или фрагментиране на природни местообитания и местообитания на видове, предмет на опазване;
- Трансформация на местообитания на видове, безпокойство или прогонване на видове, предмет на опазване;
- Нарушаване целостта и целите на опазване на защитената зона;
- Нарушаване кохерентността между съседни защитени зони;
- Въздействие на предложените дейности, причинено поотделно или във взаимодействие с други ИП/ППП.

В тази връзка на основание чл. 2, ал. 2 от Наредбата за ОС, Ви уведомявам, че за така заявеното план-извлечение, преценката на компетентния орган е, че не е необходимо провеждане на процедура по реда на Глава втора от Наредбата за ОС.

Настоящото писмо се отнася само за заявените параметри на план-извлечението и не отменя необходимостта от получаване на съгласувания или разрешителни, предвидени в други закони и подзаконовни нормативни актове.

При всички случаи на промяна в параметрите на план-извлечението или на някои от обстоятелствата, при които е издадено настоящото писмо, възложителят е длъжен да уведоми незабавно компетентния орган за промените.

ДИРЕКТОР
НА РИОСВ – ВЕЛИКО ТЪРНОВО:


ИНЖ. МАЯ РАДЕВА

ПРОТОКОЛ

На 01.07.2025 г., комисия в състав:

1. инж. Милица Аврамова – гл. експерт при ЛЗС - София
2. инж. Ясен Иванов – гл. експерт при РДГ – В. Търново
3. инж. Ангел Куков – зам. директор при ТП ДГС Г. Оряховица,

98,3%; 212,41%

РД10014/24.07.2025
инж. А. Куков
24.07.2025

Във връзка с писмо с изх. № РД10028/05.06.2025 г. на Директора на ТП ДГС Г. Оряховица за извършване на теренна проверка на широколистни насаждения с регистрирани повреди, при които се

к о н с т а т и р а:

1. Отдел 98, подотдел „з“, площ 4,7 ха, землище с. Асеново, такс. данни по ГСП/2025 г. в процес на утвърждаване - Състав – цр7, здб2, срлп1, гбр, пкл, бл, ; произход – изд.; възраст – 70 год., пълнота – 0,7; бонитет – 2,2,2,1,2; стопански клас – ЦВП, функция – специална / ГВКС, семепроизводствено насаждение; предвидено провеждането на възобновителна сеч / Пост.-котловина, ИП, проведена пост-котловинна сеч през 2023 г. През 2024 г. е извършено обследване в подотдела и се установиха повреди за 10 % от дървостоя, предимно зимен дъб, изразени в съхнене на короните. Съхненето започва отгоре надолу с поява на водни леторасли, листата на засегнатите дървета са с къдравост. Съхнените дървета бяха отбелязани за проследяване процесите на съхнене. Към момента на проверката се установи, че дърветата, обект на наблюдението са загинали, като съхненето е обхванало нови, предимно от здб, цр, гбр, степен на увреждане R - 40 %, повредите са равномерни единично или в малки групи дървета. При стъблен анализ на зимен дъб със силни повреди, изразени в съхнене над 60 % от короната се установи потъмняване на дървесината от 10 м. по височина и клоните – трахиомикоза по дъба. Заболяването се дължи на заразяване с торбестата гъба *Ophiostoma quercus*. Гъбата се развива в трахеидите, причинявайки запушването им и нарушава водоснабдяването на разположените по-горе части на дървото. Преносители (вектори) на гъбата причинител са дъбовия беловинояд *Scolytus intricatus*, сечковци др. стъблени вредители. Болестта в насаждението протича остро, предвид загиването на дърветата за кратък период (1 год.). Допълнителни фактори, утежняващи състоянието на дървостоя са продължителната суша, слаби повреди от листогризеци насекоми - дъбова листна бълха *Altica quercetorum saliceti*, изразени в скелетирани и надупчени листа, и брашнестта мана *Microsphaera alphitoides* основно по водните леторасли на загиващите дървета..

При стъблен анализ на загиващи дървета цер се установиха повреди, изразени в кафяво сърцевинно гниене *Inonotus nidus-picil*. Гниенето се разпространява нагоре и надолу от мястото на заразяване. Ядровата дървесина гние по диаметър и височина. За загинали дървета габър се установиха плодни тела – пеленки *Armillaria spp.*

За констатираните повреди са регистрирани сигнален лист и ЛПО № 92533/2025 г. в информационната система system.iag.bg, модул: „Лесопатологично обследване“.

2. Отдел 166, подотдел „з“, площ 1,4 ха, землище с. Кавлак, такс. данни по ГСП/2025 г. в процес на утвърждаване - Състав – здбб, цр3, бл1, здбб, цр4, ; произход – изд.; възраст – 70,30 год., пълнота – 0,4;0,2; бонитет – 3; стопански клас – ДСрНП, функция – специална / ГВКС; предвидено провеждането на възобновителна сеч / Пост.-котловина, ИП, проведена пост-котловинна сеч през 2023 г. За констатираните повреди са регистрирани сигнален лист и ЛПО № 92535/2025 г. в информационната система system.iag.bg, модул: „Лесопатологично обследване“.

3. Отдел 166, подотдел „к“, площ 1,4 ха, землище с. Кавлак, такс. данни по ГСП/2025 г. в процес на утвърждаване - Състав – здбб, цр2, бл2, кгбр, ; произход – изд.; възраст – 70 год., пълнота – 0,6; бонитет – 3; стопански клас – ДСрНП, функция – специална / Натура 2000, ГВКС; предвидено провеждането на възобновителна сеч / Пост.-котловина, ИП, проведена пост-котловинна сеч през 2018 г. За констатираните повреди са регистрирани сигнален лист и ЛПО № 92534/2025 г. в информационната система system.iag.bg, модул: „Лесопатологично обследване“.

Състоянието на двете насаждения е идентично с това на от 98 „з“, степен на увреждане R – 40 %. В такс. характеристики са посочени повреди от съхнене. Повредите от листна бълха преобладават при подраства, който е с голямо покритие и укрепнал.

4. Отдел 242, подотдел „х“, площ 4,3 ха, землище с. Янтра , такс. данни по ГСП/2025 г. в процес на утвърждаване - Състав – пбрсб, ак2, цр2, бл, пкл, бвр, мк, джа, глг, ; произход – изд.; възраст – 30,26,30 год., пълнота – 0,7; бонитет – 5,4,2; стопански клас – СмСрНП, функция – защитна / защ. ивица шосе; без предвидено провеждането на мероприятие. За констатираните повреди са регистрирани сигнален лист и ЛПО № 92536/2025 г. в информационната система system.iag.bg, модул: „Лесопатологично обследване“.

5. Отдел 242, подотдел „у“, площ 0,2 ха, землище с. Янтра , такс. данни по ГСП/2025 г. в процес на утвърждаване - Състав – ак5, пбрс4, ор1, джа, ; произход – изд.; възраст – 26,30 год., пълнота – 0,7; бонитет – 4,5,2; стопански клас – А, функция – защитна / защ. ивица шосе; предвидено провеждането възобн. сеч / Гола за ак.. За констатираните повреди са регистрирани сигнален лист и ЛПО № 92537/2025 г. в информационната система system.iag.bg, модул: „Лесопатологично обследване“.

Състоянието и повредите на двете насаждения са идентични, в такс. характеристики са посочени повреди от съхнене за ак и пбрс. При проверката установихме загинал бряст – старо съхнене. Част от дърветата са наклонени над асфалтов път. Наблюдава се съхнеща или загинала акация – стари и нови повреди, в основата на стъблата има плодни тела на *Ganoderma applanatum*.

6. Отдел 130, подотдел „и“, площ 4,0 ха, землище с. Горски долен Тръмбеш , такс. данни по ГСП/2025 г. в процес на утвърждаване - Състав – чдбб, цр3, бл1, срлп, ; произход – сем. изк. за чдб, изд. за останалите видове; възраст – 60 год., пълнота – 0,8; бонитет – 1,2; стопански клас – ШВ, функция – стопанска; предвидено провеждането на отгледна сеч / пробирка.

При проверката установихме силни повреди при чдб, изразени в: суховършия обхванало различен процент от короната (20 -70 %), загинали стоящи, загинали паднали от основата дървета, силно развитие на водни леторасли, слизотечение в тъмен цвят. Влошеното състояние на дървостоята се дължи на заразяване с гъбоподобни оомицети от *P. Pytophthora*, причиняващи кореново гниене. Патогенът инфектира кората на корените, която омеква и се отделя от дървесината. Червеният дъб в подотдела е предимно с групов строеж, повредите са единични равномерно и групово, степен на увреждане, R – 70 %. Наблюдават се единични загинали дървета цр и бл. За констатираните повреди са регистрирани сигнален лист и ЛПО № 93851/2025 г. в информационната система system.iag.bg, модул: „Лесопатологично обследване“.

В резултат на направените констатации, се

предписва:

1. За отдел 98, подотдел „з“ с площ 4,7 ха, землище с. Асеново, да се проведе санитарна сеч с интензивност 30 %;
2. За отдел 166, подотдел „з“ с площ 1,4 ха, землище с. Кавлак, да се проведе санитарна сеч с интензивност 25 %, ИП;
3. За отдел 166, подотдел „к“ с площ 1,4 ха, землище с. Кавлак, да се проведе санитарна сеч с интензивност 25 %, ИП;
4. За отдел 242, подотдел „х“ с площ 4,3 ха, землище с. Янтра, да се проведе санитарна сеч с интензивност 100 за ак и пбрс, като се оставят единичните по-здрави акации;
5. За отдел 242, подотдел „у“ с площ 0,2 ха, землище с. Янтра, да се проведе предвидената по ГСП гола сеч за ак и санитарна сеч с интензивност 100 за пбрс;
6. За отдел 130, подотдел „и“ с площ 4,0 ха, землище с. Горски долен Тръмбеш, да се проведе санитарна сеч с интензивност 50 % за чдб, като се усвоят и единичните загинали дървета цр и бл.;

п р е п о р њ ч в а :

1. Да се спазват разпоредбите на чл.45, ал.4, т.2 от Наредба №8/05.08.2011г.;
2. Да се спазват мероприятията за профилактика, посочени в чл.43, ал.2, т.9 от Наредба №9 за защита на горските територии от болести, вредители и други повреди.

Настоящият протокол се изготви в три еднообразни екземпляра по един за всяка от страните.

КОМИСИЯ:

1.....

2.....

3.....



РЕПУБЛИКА БЪЛГАРИЯ

МИНИСТЕРСТВО НА ОКОЛНАТА СРЕДА И ВОДИТЕ

РЕГИОНАЛНА ИНСПЕКЦИЯ ПО ОКОЛНАТА СРЕДА И ВОДИТЕ - ВЕЛИКО ТЪРНОВО

98.3° / 27.2.х / 4°
210 К, А, М, Т

Изх. №2847. (17/07.08...2025 г.

ДО

ИНЖ. МИЛА НИКОЛАЕВА СТОЯНОВА

ДИРЕКТОР НА ТП ДГС „ГОРНА ОРЯХОВИЦА“

ГР. ГОРНА ОРЯХОВИЦА

УЛ. „АНГЕЛ КЪНЧЕВ“ №29

Относно: *План-извлечение по чл. 52б ал. 8 от Наредба №8 от 05.08.2011 г. за сечите в горите и § 3, ал. 3, т. 1 от Наредба №8 от 05.08.2011 г. за сечите в горите, в гори, собственост на държавата, стопанисвани от ТП ДГС „Горна Оряховица“*

УВАЖАЕМА ГОСПОЖО СТОЯНОВА,

Във връзка с Ваше уведомление с вх. №2847/27.07.2025 г на РИОСВ – Велико Търново за План-извлечение по чл. 106 от Закона за горите в гори, собственост на държавата, стопанисвани от ТП ДГС „Горна Оряховица“, на основание чл. 6а, т. 2 от Наредба за условията и реда за извършване на оценка за съвместимостта на планове, програми, проекти и инвестиционни предложения с предмета и целите на опазване на защитените зони (Наредбата за ОС, обн., ДВ, бр. 73 от 11.09.2007 г., изм. и доп. ДВ. бр. 106 от 15.12.2021 г.), Ви уведомявам следното:

План-извлечение по чл. 52б ал. 8 от Наредба №8 от 05.08.2011 г. за сечите в горите и § 3, ал. 3, т. 1 от Наредба №8 от 05.08.2011 г. за сечите в горите, в гори, собственост на държавата, стопанисвани от ТП ДГС „Горна Оряховица“ попада в обхвата на чл. 2, ал. 2 от Наредбата за ОС.

План-извлечение (ПИ) е изработено на основание чл. 52б, ал.8 и § 3, ал. 3, т. 1 от Наредба №8 от 05.08.2011 г. за сечите в горите и във връзка с чл. 106 от Закона за горите.

ПИ обхваща следните подотдели на територията на ТП ДГС „Горна Оряховица“:

Подотделите, с нови таксационни описания и номерация, включени в настоящото план-извлечение са, както следва:

За подотдел 98 „з“ по ГСП 2025 г. в процес на изработване, землище с. Асеново – площ – 4,7 ха, състав: цр7,здб2,срлп1, единично гбр, пкл, бл, 70г, пълнота 0,7, бонитет 2, стопански клас ЦВП. Подотделът е семепроизводствено насаждение. Във връзка с изготвен протокол от 01.07.2025 г. на ЛЗС София, РДГ Велико Търново и ДГС Горна Оряховица, предлагаме върху 4,7 ха да се изведе санитарна сеч, с интензивност 30% и просветление на път, предвидено по ГСП 2025 г. в процес на изработване.

За подотдел 130 „и“ по ГСП 2025 г. в процес на изработване, землище с. Горски Долен Тръмбеш – площ – 4,0 ха, състав: чдбб, цр3, бл1, единично срлп, 60г, пълнота 0,8, бонитет 1,2, стопански клас ШВ. Във връзка с изготвен протокол от 01.07.2025 г. на ЛЗС София, РДГ Велико Търново и ДГС Горна Оряховица, предлагаме върху 4,0 ха да се

изведе санитарна сеч, с интензивност 50% за червения дъб, като се усвоят и единичните загинали дървета от цер и благун.

За подотдел 166 „з” по ГСП 2025 г. в процес на изработване, землище с. Кавлак – площ – 1,4 ха, състав: здбб, цр3, бл1, 70г, пълнота 0,4, бонитет 3, стопански клас ДСрНП. Във връзка с изготвен протокол от 01.07.2025 г. на ЛЗС София, РДГ Велико Търново и ДГС Горна Оряховица, предлагаме върху 1,4 ха да се изведе санитарна сеч, с интензивност 25%, с изсичане на подлеса и просветление на път, предвидено по ГСП 2025 г. в процес на изработване.

За подотдел 166 „к” по ГСП 2025 г. в процес на изработване, землище с. Кавлак – площ – 1,4 ха, състав: здбб, цр2, бл2, 70г, пълнота 0,6, бонитет 3, стопански клас ДСрНП. Подотделът попада в Защитена зона BG000432 – Голяма река, местообитание 91M0 – панонски цр/дб. Във връзка с изготвен протокол от 01.07.2025 г. на ЛЗС София, РДГ Велико Търново и ДГС Горна Оряховица, предлагаме върху 1,4 ха да се изведе санитарна сеч, с интензивност 25%, с изсичане на подлеса и просветление на път, предвидено по ГСП 2025 г. в процес на изработване.

За подотдел 210 „к” по ГСП 2025 г. в процес на изработване, землище с. Водно – площ – 7,4 ха, състав: цр4, бл2, здб1, гбр1, чдб2, 60г, пълнота 0,7, бонитет 2,3,2,2,1, стопански клас ДВП. Във връзка с изготвен протокол от 18.07.2025 г. на ЛЗС София, РДГ Велико Търново и ДГС Горна Оряховица, предлагаме върху 7,4 ха да се изведе санитарна сеч с интензивност 15% и осветление на ловен път, предвидено по ГСП 2025 г. в процес на изработване.

За подотдел 210 „л” по ГСП 2025 г. в процес на изработване, землище с. Водно – площ – 2,9 ха, състав: црб, здб2, бл2, един.: срлп, 80г, пълнота 0,7, бонитет 3, стопански клас ЦВП. Във връзка с изготвен протокол от 18.07.2025 г. на ЛЗС София, РДГ Велико Търново и ДГС Горна Оряховица, предлагаме върху 2,9 ха да се проведат предвидените по ГСП 2025 г. в процес на изработване постепенно-котловинна сеч с интензивност 25%, ИП, отглеждане на подрастта, осветление на ловен път и да се проведе санитарна сеч с интензивност 5%.

За подотдел 210 „м” по ГСП 2025 г. в процес на изработване, землище с. Водно – площ – 3,2 ха, състав: цр4, здб2, бл2, срлп1, гбр1, един.: чрщ, 60г, пълнота 0,8, бонитет 2,3,3,2,2, стопански клас ДВП. Във връзка с изготвен протокол от 18.07.2025 г. на ЛЗС София, РДГ Велико Търново и ДГС Горна Оряховица, предлагаме върху 3,2 ха да се изведе санитарна сеч с интензивност 15% и осветление на ловен път, предвидено по ГСП 2025 г. в процес на изработване.

За подотдел 210 „г” по ГСП 2025 г. в процес на изработване, землище с. Водно – площ – 25,4 ха, състав: бл4, цр4, кгбр1, мжд1, 80г, пълнота 0,8, бонитет 4,4,4,5, стопански клас ДСрНП. Подотделът е представителен образец за местообитание 91M0 – панонски цр/дб. Във връзка с изготвен протокол от 18.07.2025 г. на ЛЗС София, РДГ Велико Търново и ДГС Горна Оряховица, предлагаме върху 25,4 ха да се проведат предвидените по ГСП 2025 г. в процес на изработване постепенно-котловинна сеч с интензивност 25%, осветление на ловен път и да се проведе санитарна сеч с интензивност 5%.

За подотдел 242 „у” по ГСП 2025 г. в процес на изработване, землище с. Янтра – площ – 0,2 ха, състав: ак5, пбрс4, об.орех1, един.: джн, 26г, 30г, пълнота 0,7, бонитет 4, 5, 2, стопански клас А. Подотделът изпълнява защитна функция – 2 и 3 класен път. Във



ПАЕ
ISO 9001:2015

Certificate No: 85/17882/1411

5002 гр. Велико Търново, бул. „Никола Габровски“ № 68, п.к.11
Тел: (+359 62) 620 358, Факс: (+359 62) 623 784
e-mail: riosvt-vt@riosvt.org, www.riosvt.org



връзка с изготвен протокол от 01.07.2025 г. на ЛЗС София, РДГ Велико Търново и ДГС Горна Оряховица, предлагаме върху 0,2 ха, да се изведе предвидената по ГСП 2025 г. в процес на изработване гола 100% сеч за акация и санитарна сеч с интензивност 100% за полския бряст.

За подотдел 242 „х“ по ГСП 2025 г. в процес на изработване, землище с. Янтра – площ – 4,3 ха, състав: пбрсб, ак2, цр2, един.: бл, пкл, бврб, мкш, джн, 30г, 26г, 30г, пълнота 0,7, бонитет 5, 4, 2, стопански клас СмСрНП. Подотделът изпълнява защитна функция – 2 и 3 класен път. Във връзка с изготвен протокол от 01.07.2025 г. на ЛЗС София, РДГ Велико Търново и ДГС Горна Оряховица, предлагаме върху 4,3 ха, да се изведе санитарна сеч с интензивност 100% за акацията и полския бряст, като се оставят единичните по-здрави акации и да се изведе просветление на път, предвидено по ГСП 2025 г. в процес на изработване.

ПИ не попада в границите на защитена територия по смисъла на Закона за защитените територии (ЗЗТ).

Подотдел 166 „к“ попада в границите на защитена зона (ЗЗ) от мрежата „Натура 2000“ по смисъла на Закона за биологичното разнообразие – BG0000432 „Голяма река“ за опазване на природните местообитания и на дивата флора и фауна, включени в Списъка на защитени зони, приет с Решение на Министерски съвет (РМС) №122/02.03.2007 г. (ДВ, бр. 21/2007 г.), изменен с РМС №588/06.08.2021 г. (ДВ, бр. 67/2021 г.).

В подотдел 166 „к“ е определено и развито природно местообитание 91M0 Балкано-панонски церово-горунови гори.

Горски типове природни местообитания се стопанисват в съответствие с разпоредбите на глава четвърта и глава шеста от Наредба №8 от 05.08.2011 г. за сечите в горите (ДВ, бр. 64 от 2011 г.) и за тях е задължително прилагането на „Система от режими и мерки за стопанисване на горските типове местообитания от приложение №1 от Закона за биологичното разнообразие“ утвърдена от изпълнителния директор на Изпълнителната агенция по горите. В тази връзка за подотдел 166 „к“, Ви обръщам внимание, че следва:

1. Да не се планира, одобрява и извежда гола и краткосрочно-постепенна сеч. Допустимият размер на ползване да не надвишава 25%.

2. Да се определят, обозначат с траен знак, преди започване на сечта и запазят като биотопни дървета, най-малко 15 броя дървета, включително и такива във възобновителните прозорци, ако са налице подходящи. Дърветата следва да се определят в съответствие с критериите за „биотопни дървета“ по смисъла на §1, т. 42 от Допълнителните разпоредби на Наредба №8 за сечите в горите.

3. Да се запазят единични дървета от зимен дъб и благун, по възможност семенни с цел гарантиране тяхното бъдещо участие в насаждението и поддържане на видовото биоразнообразие.

4. Изсичането на подлеса да се ограничи до 50%, равномерно по площта на насаждението.

5. Да се оставя мъртва и гниеща дървесина – при естествен отпад, механични повреди и отпад след сечи, до достигане на 10% от запаса на насаждението.

С така описаното план-извлечение не се очертава рамката за бъдещо развитие на инвестиционни предложения, които да бъдат отнесени към някоя от позициите на

Приложение №1 към чл. 92, т. 1 и Приложение №2 към чл. 93, ал. 1 от Закона за опазване на околната среда (ЗООС). План-извлечението не попада в обхвата на чл. 85, ал. 1 и 2 от ЗООС, както и в хипотезите на чл. 2, ал. 1 и 2 от Наредбата за условията и реда за извършване на екологична оценка на планове и програми. Предвид това, за конкретното план-извлечение, няма основание за провеждане на регламентираната в Глава шеста от ЗООС процедура по екологична оценка (ЕО).

С оглед гореизложеното, отчитайки местоположението (в границите на защитени зони от мрежата Натура 2000) и характера (технически, санитарни и възобновителни сечи) на заявеното план-извлечение, при реализацията му няма вероятност от отрицателно въздействие върху близко разположената ЗЗ от мрежата Натура 2000, по отношение на:

- Пряко или косвено унищожаване, увреждане или фрагментиране на природни местообитания и местообитания на видове, предмет на опазване;
- Трансформация на местообитания на видове, безпокойство или прогонване на видове, предмет на опазване;
- Нарушаване целостта и целите на опазване на защитената зона;
- Нарушаване кохерентността между съседни защитени зони;
- Въздействие на предложените дейности, причинено поотделно или във взаимодействие с други ИП/ППП.

В тази връзка на основание чл. 2, ал. 2 от Наредбата за ОС, Ви уведомявам, че за така заявеното план-извлечение, преценката на компетентния орган е, че не е необходимо провеждане на процедура по реда на Глава втора от Наредбата за ОС.

Настоящото писмо се отнася само за заявените параметри на план-извлечението и не отменя необходимостта от получаване на съгласувания или разрешителни, предвидени в други закони и подзаконовни нормативни актове.

При всички случаи на промяна в параметрите на план-извлечението или на някои от обстоятелствата, при които е издадено настоящото писмо, възложителят е длъжен да уведоми незабавно компетентния орган за промените.

ДИРЕКТОР
НА РИОСВ – ВЕЛИКО ТЪРНОВО:

ИНЖ. СТАНИСЛАВ СТАНЧЕВ



ПРОТОКОЛ

На 18.07.2025 г. , комисия в състав:

1. инж. Милица Аврамова – гл. експерт при ЛЗС - София
2. инж. Ясен Иванов – гл. експерт при РДГ – В. Търново
3. инж. Грета Радковска – лесоинженер при ТП ДГС Г. Оряховица,

210 К. А. М. Т
РД/0013/24.07.2025
инж. А. Куков
инж. Г. Радковска
24.07.2025

Във връзка с писмо с изх. № РД10019/02.07.2025 г. на Директора на ТП ДГС Г. Оряховица за извършване на теренна проверка на широколистни насаждения с регистрирани повреди, при които се

к о н с т а т и р а :

I. Издънкови дъбови насаждения

1. Отдел 210, подотдел „к“, площ 7,4 ха, землище с. Водно , такс. данни по ГСП/2025 г. в процес на утвърждаване - Състав – цр4, бл2, здб1, гбр1, чдб2, срлп, пяс, кгбр9, мжд1, ; произход – изд., сем. изк. за чдб; възраст – 60 год., пълнота – 0,7; бонитет – 2,3,2,2,1,1,3; стопански клас – ДВП, функция – специална / ГВКС; без предвидено провеждането на мероприятие. За констатираните повреди са регистрирани сигнален лист и ЛПО № 93852/2025 г. в информационната система system.iag.bg, модул: „Лесопатологично обследване“.

2. Отдел 210, подотдел „л“, площ 2,9 ха, землище с. Водно , такс. данни по ГСП/2025 г. в процес на утвърждаване - Състав – цр6, здб2, бл2, срлп, кгбр7, мжд3; произход – изд., възраст – 80 год., пълнота – 0,7; бонитет – 3; стопански клас – ЦВП, функция – специална / ГВКС; предвидено провеждането на възобновителна сеч/пост.-котовинна – 25 %, ИП, сечта не е проведена. За констатираните повреди са регистрирани сигнален лист и ЛПО № 93853/2025 г. в информационната система system.iag.bg, модул: „Лесопатологично обследване“.

3. Отдел 210, подотдел „м“, площ 3,2 ха, землище с. Водно , такс. данни по ГСП/2025 г. в процес на утвърждаване - Състав – цр4, здб2, бл2, срлп1, гбр1, чрш, кгбр9, мжд1, ; произход – изд., възраст – 60 год., пълнота – 0,7; бонитет – 2,3,3,2,2,3; стопански клас – ДВП, функция – специална / ГВКС; предвидено провеждането на отгледна сеч/пробирка – 10 %, сечта не е проведена. За констатираните повреди са регистрирани сигнален лист и ЛПО № 93854/2025 г. в информационната система system.iag.bg, модул: „Лесопатологично обследване“.

4. Отдел 210, подотдел „т“, площ 25,4 ха, землище с. Водно , такс. данни по ГСП/2025 г. в процес на утвърждаване - Състав – бл6, цр4, пкл, кгбр10, мжд; произход – изд., възраст – 80 год., пълнота – 0,8; бонитет – 4; стопански клас – ДСрНП, функция – специална / ГВКС; предвидено провеждането на възобновителна сеч/пост.-котовинна – 25 %, ИП, сечта не е проведена. За констатираните повреди не са регистрирани сигнален лист и ЛПО в информационната система system.iag.bg, модул: „Лесопатологично обследване“.

При проверката на гореописаните подотдели маршрутно се установиха идентични повреди засягащи 10-30 % от дървостоя, които се изразяват в загниване на стъблата от основата към върха, напукване и опадване на кората причинено от кафяваво централно гниене *Inonotus nidus-pici* - силно изразено при цера с развити плодни тела. Допълнителни повреди при цера са нанесени след заразяване с бактерии, причиняващи напречен рак *Pseudomonas quercus* с развити раковини в масивните части на засегнатите дървета. Съхнене на дъба - трахиомикоза *Ophiostoma quercus* и бяло периферно гниене *Armillaria spp.* . Силно засегнатите и загинали дървета са единично равномерно или в малки групи.

II. Горски разсадник „Джулюница“

При проверката установихме слаби повреди по семенищни фиданки лдб в резултат на заразяване с микозата брашнеста мана по дъба *Microsphaera alphitoides*/. Заразените фиданки са с бял брашнест налеп върху горната страна на листата. Слаби повреди по лдб се наблюдават и от

нападение на листогризеци насекоми - дъбова листна бълха /*Altica quercetorum saliceti*/, изразени в скелетирани и надупчени листа.

В резултат на направените констатации, се

предписва:

1. За отдел 210, подотдел „к“ с площ 7,4 ха, землище с. Водно, да се проведе санитарна сеч с интензивност 15 %;
2. За отдел 210, подотдел „л“ с площ 2,9 ха, землище с. Водно, да се проведе предвидената по ГСП възобновителна сеч с интензивност 25 %, ИП и провеждане на санитарна сеч с интензивност 5 %;
3. За отдел 210, подотдел „м“ с площ 3,2 ха, землище с. Водно, да се проведе санитарна сеч с интензивност 15 %;
4. За отдел 210, подотдел „т“ с площ 25,4 ха, землище с. Водно, да се проведе предвидената по ГСП възобновителна сеч с интензивност 25 %, ИП и провеждане на санитарна сеч с интензивност 5 %;

При провеждане на сечите в местата с групов строеж на повредите е възможно да се формират участъци с по-ниска склопеност.

5. За отдел 210 „т“ да се въведат СЛ и ЛПО в в информационната система system.iag.bg, модул: „Лесопатологично обследване“.
6. За семенищни дъбови фиданки в ГР „Джулюница“ да се проведе наземна химична борба със серни фунгициди срещу развитието на брашнеста мана по дъба. При нарастване на повредите от дъбова листна бълха да се третира с подходящ инсектицид.

препоръчва:

1. Да се спазват разпоредбите на чл.45, ал.4, т.2 от Наредба №8/05.08.2011г.;
2. Да се спазват мероприятията за профилактика, посочени в чл.43, ал.2, т.9 от Наредба №9 за защита на горските територии от болести, вредители и други повреди.

Настоящият протокол се изготви в три еднообразни екземпляра по един за всяка от страните.

КОМИСИЯ:

1.....

2.....

3.....

4.47; 96.8
"СЦДП" ДП

ПРОТОКОЛ

ТП ДГС "Горна Оряховица"

На 21.08.2025 г., комисия в състав:

РД10021 / 27.08.2026
инж. А. Куков
01.09.2025

1. инж. Милица Аврамова – гл. експерт при ЛЗС - София
2. инж. Ваня Иванова – гл. експерт при РДГ – В. Търново
3. инж. Ангел Куков – зам. директор при ТП ДГС Г. Оряховица,
4. инж. Росен Иванов – ръководител участък ГС при ТП ДГС Г. Оряховица

Във връзка с писмо с изх. № РД10048/13.08.2025 г. на Директора на ТП ДГС Г. Оряховица за извършване на теренна проверка на насаждения с регистрирани повреди, при които се

к о н с т а т и р а :

1. Отдел 4, подотдел „и“, площ 4,8 ха, землище с. Драганово, такс. данни по ГСП/2025 г. в процес на утвърждаване - Състав – чб7,мжд2, пбрс1, пляс, джа, пкл, туя, др; произход – сем. изк. за чб, изд. за останалите видове; възраст – 50 год., пълнота – 0,5; бонитет – 4,5; стопански клас – ЧБК, функция – защитна/защ. ивица 2 и 3 кл. път.; без предвидено провеждане на мероприятие.

Подотделът е обследван през 2021 г. и с план-извлечение от 26.02.2021 г. е одобрено провеждането на санитарна сеч – 35 %. Сечта е проведена. През 2023 г. подотделът отново е обследван и е констатирано продължаващо съхнене, засегнало над 50 % от борът. Към момента на проверката маршрутно се установи, че над 90 % боровият дървостой е загинал, като се наблюдават необратими повреди от съхнене и при широколистните. Наблюдава се малка група дървета чб /северозападна граница/ на площ около 0,2 ха, която е в по-добро състояние.

За констатираните повреди са регистрирани сигнален лист и ЛПО № 96065/2025 г. в информационната система system.iag.bg, модул: „Лесопатологично обследване“.

2. Отдел 98, подотдел „б“, площ 7,5 ха, землище с. Асеново, такс. данни по ГСП/2025 г. в процес на утвърждаване - Състав – цр5, здб3, гбр1, срлп1, пляс, чрш; произход – изд.; възраст – 90 год., пълнота – 0,7; бонитет – 2,2,1,2; сем. възобновяване от срлп10, възраст – 5 г., висока пълнота; стопански клас – ДВП, функция – специална / ГВКС1, семепроизводствено насаждение; предвидено провеждането на възобновителна сеч / Пост.-котловина, сечта не е проведена. Към момента на проверката се установиха повреди по здб, цр и гбр – съхнене, R – 20 %, в резултат на комплексни фактори – абиотични – продължително засушаване, водещо до физиологично отслабване на дърветата и патогенни гъби – трахиомикоза по дъба /*Ophiostoma quercus*/, кафяво сърцевинно гниене /*Inonotus nidus-pici*/). Наблюдават се загинали дървета и такива със суховършии, обхванало короните в различна степен 20 – 70 %. Габъра е със силно суховършии или загинал. По стъблата на засегнатите габъри се наблюдават напречни пукнатини с некрози и перитеции /*Nectria sp*/, потъмняване на кората в тези зони и бактериално слизотечение. Повредите са групови и единични.

За констатираните повреди са регистрирани сигнален лист и ЛПО № 96051/2025 г. в информационната система system.iag.bg, модул: „Лесопатологично обследване“.

3. Отдел 98, подотдел „д“, площ 16,6 ха, землище с. Асеново, такс. данни по ГСП/2025 г. в процес на утвърждаване - Състав – цр8, бл1, здб1, кгбр8, мжд8, пкл, срлп. гбр, бр, др; произход – изд.; възраст – 80 год., пълнота – 0,7; бонитет – 2,3,2; сем. възобновяване от цр10, възраст – 5 г., пълнота – 0,5; стопански клас – ЦВП, функция – специална / ГВКС1; предвидено провеждането на възобновителна сеч / Пост.-котловина, ИП, сечта не е проведена. Към момента на проверката се установиха повреди цр – съхнене, R – 10 %, в резултат на биотични фактори – патогенни гъби – кафяво сърцевинно гниене /*Inonotus nidus-pici*/). За констатираните повреди са регистрирани сигнален лист и ЛПО № 96052/2025 г. в информационната система system.iag.bg, модул: „Лесопатологично обследване“.

4. Отдел 98, подотдел „е“, площ 14,9 ха, землище с. Асеново, такс. данни по ГСП/2025 г. в процес на утвърждаване - Състав – цр9, здб1, гбр, срлп; произход – изд.; възраст – 80 год., пълнота – 0,7; бонитет – 2,2,1,2; сем. възобновяване от црб, срлп2, възраст – 5 г., пълнота – 0,8; стопански клас – ЦВП, функция – специална / ГВКС1; предвидено провеждането на възобновителна сеч / Пост.-котловина, сечта не е проведена. Състоянието на насаждението е идентично с това на отд. 98 „д“,

двата подотдела са гранични. За констатираните повреди не са регистрирани сигнален лист и ЛПО в информационната система system.iag.bg, модул: „Лесопатологично обследване“.

5. Отдел 111, подотдел „г“, площ 1,2 ха, землище с. Камен, такс. данни по ГСП/2025 г. в процес на утвърждаване - Състав – здб10, пр, бл, мжд10, ; произход – сем. изк.; възраст – 70 год., пълнота – 0,7; бонитет – 4; стопански клас – ШВ, функция – защ. ивица 2 и 3 кл.; предвидено провеждането на отгледна сеч /Пробирка 10 %, сечта не е проведена. При проверката установихме повреди по здб, в резултат на комплексни фактори. Групово в насаждението се наблюдават загинали дървета и такива със суховършия, в резултат заразяване с фитопатогени. R – 20 %. Основно при загиващите дървета по ниските все още жизнени клони се наблюдават средни повреди от листогризещи насекоми - дъбова листна бълха /*Altica quercetorum saliceti*/, изразени в скелетирани и надупчени листа, R- 30 %. За констатираните повреди са регистрирани сигнален лист и ЛПО № 94991/2025 г. в информационната система system.iag.bg, модул: „Лесопатологично обследване“.

6. Горски разсадник „Джулюница“ - При проверката установихме слаби повреди по семенищни фиданки пр в резултат на нападение на насекомни вредители – въшки, в следствие на което и развити саждести гъби вторично.

В резултат на направените констатации, се

предписва:

1. За отдел 4, подотдел „и“ с площ 4,8 ха, землище с. Драганово, да се проведе санитарна сеч с интензивност 100 % за чб и загиналите широколистни, като се остави здравата група чб, съгласно приложената ГСК;
2. За отдел 98, подотдел „б“ с площ 7,5 ха, землище с. Асеново, да се проведе планираната по ГСП възобновителна сеч и санитарна сеч с обща интензивност 30 %. Котлите да се разположат в местата с групов строеж на повредите, а извън котлите да се усвоят единичните загинали.
3. За отдел 98, подотдел „д“ с площ 16,6 ха, землище с. Асеново, да се проведе планираната по ГСП възобновителна сеч, като се усвоят единичните силно засегнати и загинали от съхнене дървета.
4. За отдел 98, подотдел „е“ с площ 14,9 ха, землище с. Асеново, да се проведе планираната по ГСП възобновителна сеч, като се усвоят единичните силно засегнати и загинали от съхнене дървета.
5. За отдел 111, подотдел „г“ с площ 1,2 ха, землище с. Камен, да се проведе наблюдение за проследяване процесите на съхнене при здб. Контролна проверка – лято 2026 г.
6. За семенищни церови фиданки в ГР „Джулюница“ да се проведе наземна химична борба с подходящ инсектицид, съгласуван с ЛЗС – София, срещу развитието на въшки.

препоръчва:

1. Да се спазват разпоредбите на чл.45, ал.4, т.2 от Наредба №8/05.08.2011г.;
2. Да се спазват мероприятията за профилактика, посочени в чл.43, ал.2, т.9 от Наредба №9 за защита на горските територии от болести, вредители и други повреди.

Настоящият протокол се изготви в три еднообразни екземпляра по един за всяка от страните.

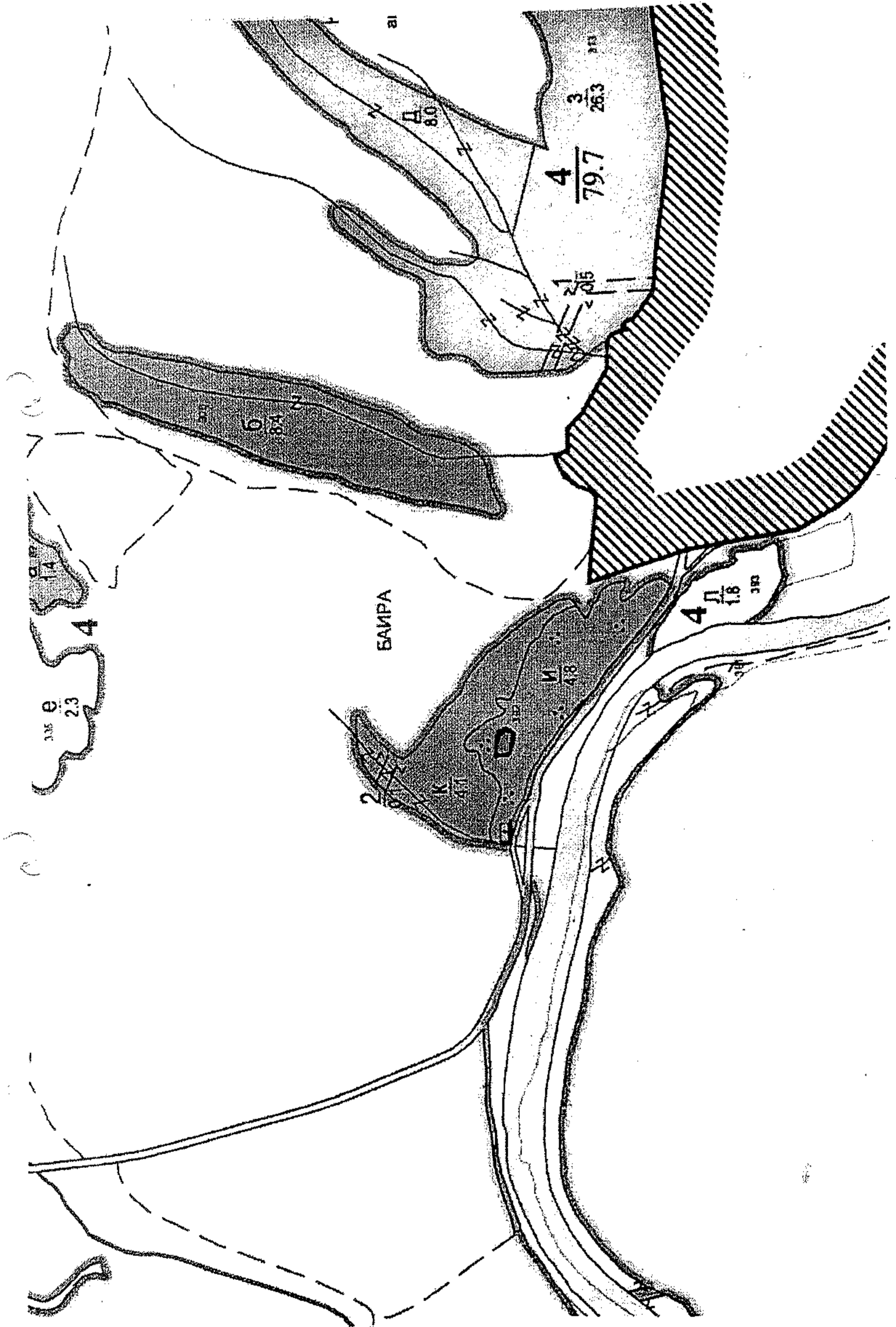
КОМИСИЯ:

1.....
инж. М. Аврамова

2.....
инж. В. Иванова

3.....
инж. А. Куков

4.....
инж. Р. Иванов



■ Отдел 4 „и“, площ около 0,2 ха , относително здрава група дървета чб, за която не се предвижда мероприятияе



РЕПУБЛИКА БЪЛГАРИЯ
МИНИСТЕРСТВО НА ОКОЛНАТА СРЕДА И ВОДИТЕ
РЕГИОНАЛНА ИНСПЕКЦИЯ ПО ОКОЛНАТА СРЕДА И ВОДИТЕ - ВЕЛИКО ТЪРНОВО

4ч, 986

Изх. №3671/10.10.2025 г.

ДО
ИНЖ. МИЛА СТОЯНОВА
ДИРЕКТОР НА ТП ДГС „ГОРНА ОРЯХОВИЦА“
ГР. ГОРНА ОРЯХОВИЦА
УЛ. „АНГЕЛ КЪНЧЕВ“ №29

ТП ДГС „Горна Оряховица“
Вх. № РД 10015/13.10.25
инж. А. Кучков
инж. З. Радковска
РЧЭС
13.10.25

Относно: План-извлечение по чл. 52б, ал. 3 и ал. 8, § 3, ал. 3 от Наредба №8 от 05.08.2011 г. за сечите в горите, изготвено във връзка с чл. 34 от НСГ, в гори, собственост на държавата, стопанисвани от ТП ДГС „Горна Оряховица“

УВАЖАЕМА ГОСПОЖО СТОЯНОВА,

Във връзка с Ваше уведомление с вх. №3671/08.10.2025 г. на РИОСВ – Велико Търново „План-извлечение по чл. 52б, ал. 3 и ал. 8, § 3, ал. 3 от Наредба №8 от 05.08.2011 г. за сечите в горите, изготвено във връзка с чл. 34 от НСГ, в гори, собственост на държавата, стопанисвани от ТП ДГС „Горна Оряховица“, на основание чл. 6а, т. 2 от Наредба за условията и реда за извършване на оценка за съвместимостта на планове, програми, проекти и инвестиционни предложения с предмета и целите на опазване на защитените зони (Наредбата за ОС, обн., ДВ, бр. 73 от 11.09.2007 г., изм. и доп. ДВ, бр. 106 от 15.12.2021 г.), Ви уведомявам следното:

План-извлечение по чл. 52б ал. 3 и ал. 8, § 3, ал. 3 от Наредба №8 от 05.08.2011 г. за сечите в горите в гори, собственост на държавата, стопанисвани от ТП ДГС „Горна Оряховица“ попада в обхвата на чл. 2, ал. 2 от Наредбата за ОС.

Предложеното план-извлечение за промяна вида на сечта е изработено, тъй като в процес на изработване е нов Горскостопански план на стопанството и съгласно чл. 52б, ал. 8 от НСГ, насоките за стопанисване се определят с план-извлечение.

Предложеното план-извлечение е върху държавни горски територии в землищата на с. Драганово, община Горна Оряховица, с. Мирново, с. Камен, с. Владислав, с. Сушица, община Стражица, на с. Джулоница и с. Мерданя, община Лясковец.

ПИ обхваща следните подотдели на територията на ТП ДГС „Горна Оряховица“:

- За подотдел 4 „и“ по ГСП 2025 г. в процес на изработване, землище с. Драганово – площ – 4,8 ха, състав: чб7,мжд2,пбрс1, единично пляс, дж, срлп, пкл, туя, дрк, 50, 30 г., пълнота 0,5, бонитет 4,5, стопански клас ЧБК. Във връзка с изготвен протокол от 21.08.2025 г. на ЛЗС София, РДГ Велико Търново и ДГС Горна Оряховица, предлагаме върху 4,6 ха да се изведе санитарна сеч 100 % за чб, съгласно скицата към протокола и за загиналите широколистни и техническа сеч/просветление на път, предвидено по ГСП 2025 г. в процес на изработване.

- За подотдел 33 „д“ по ГСП 2025 г. в процес на изработване, землище с. Паисий – площ – 10,4 ха, състав: блб, цр4, единично срлп, 80 г., пълнота 0,4, бонитет 4,3, стопански клас ДСрНП. Предлагаме върху 10,4 ха да се изведе постепенно-котловинна сеч 30 %, техническа сеч/просветление на път, предвидено по ГСП 2025 г. в процес на изработване.

- За подотдел 41 „с“ по ГСП 2025 г. в процес на изработване, землище с. Стрелец – площ – 2,5 ха, състав: бб7, елдбр2,пкл1, единично мжд,чрш,джн,брк,пбрс, 35 г.,

пълнота 0,8, бонитет 1, стопански клас ЧБК. Предлагаме върху 2,5 ха да се изведе сеч за трансформация - пробирка 15%, предвидено по ГСП 2025 г. в процес на изработване. През 2024 г. е регистриран сигнален лист и ЛПО №84276/2024 г. С протокол на комисия от 19.11. и 20.11.2024 г. на ЛЗС София, РДГ Велико Търново и ДГС Горна Оряховица е предписано с отгледната сеч да се усвоят единичните загинали борови дървета от съхнене и снеголом.

- За подотдел 46 „и“ по ГСП 2025 г. в процес на изработване, землище с. Асеново – площ – 11,1 ха, състав: цр10, единично бл, 80 г., пълнота 0,6, бонитет 2, стопански клас ЦВП. Предлагаме върху 11,1 ха да се изведе постепенно-котловинна сеч 30%, ИП и техническа сеч/просветление на път, предвидени по ГСП 2025 г. в процес на изработване.

- За подотдел 47 „ж“ по ГСП 2025 г. в процес на изработване, землище с. Асеново – площ – 5,3 ха, състав: цр6, бл4, 60 г., пълнота 0,7, бонитет 4,5, стопански клас ЦП. Предлагаме върху 5,3 ха да се изведе постепенно-котловинна сеч 30%; ИП и техническа сеч/просветление на път, предвидено по ГСП 2025 г. в процес на изработване.

- За подотдел 52 „з“ по ГСП 2025 г. в процес на изработване, землище с. Асеново – площ – 11,4 ха, състав: цр8, бл2, единично кдб, 70 г., пълнота 0,8, бонитет 4,5, стопански клас ЦП. Предлагаме върху 11,4 ха да се изведе постепенно-котловинна 30%; ИП и техническа/просветление на път, предвидено по ГСП 2025 г. в процес на изработване.

- За подотдел 62 „и“ по ГСП 2025 г. в процес на изработване, землище с. Виноград – площ – 1,0 ха, състав: чб10, 35 г., пълнота 1, бонитет 2, стопански клас ЧБК. Предлагаме върху 1,0 ха да се изведе сеч за трансформация - прореждане 30%, предвидено по ГСП 2025 г. в процес на изработване. През 2024 г. е регистриран сигнален лист и ЛПО №84279/2024 г. С протокол на комисия от 19.11. и 20.11.2024 г. на ЛЗС София, РДГ Велико Търново и ДГС Горна Оряховица е предписано да се проведе отгледна сеч за усвояване на единичните загинали борови дървета. Подотделът попада в НАТУРА 2000 – BG 0000231.


- За подотдел 74 „и“ по ГСП 2025 г. в процес на изработване, землище с. Нова Върбовка – площ – 6,1 ха, състав: цр9, бл1, 75 г., пълнота 0,4, бонитет 3, стопански клас ЦП. Предлагаме върху 6,1 ха да се проведат предвидените по ГСП 2025 г. в процес на изработване постепенно-котловинна сеч с интензивност 25%, ИП и техническа сеч-осветление на ловен път.

- За подотдел 82 „б“ по ГСП 2025 г. в процес на изработване, землище с. Камен – площ – 24,7 ха, състав: цр8, бл2, 70 г., пълнота 0,5, бонитет 3, стопански клас ЦП. Предлагаме върху 24,7 ха да се изведе постепенно-котловинна 30%; ИП, предвидени по ГСП 2025 г. в процес на изработване.

- За подотдел 82 „г“ по ГСП 2025 г. в процес на изработване, землище с. Камен – площ – 7,6 ха, състав: цр9, бл1, 70г, пълнота 0,6, бонитет 3, стопански клас ЦП. Предлагаме върху 7,6 ха да се изведе постепенно-котловинна 30%; ИП, предвидени по ГСП 2025 г. в процес на изработване. През 2024 г. е регистриран сигнален лист и ЛПО №70795/2024 г. С протокол на комисия от 14.04. и 15.05.2024 г. на ЛЗС София, РДГ Велико Търново и ДГС Горна Оряховица е предписано да се усвои единичният увреден дървостой при следващата фаза на възобновителната сеч.

- За подотдел 83 „д“ по ГСП 2025 г. в процес на изработване, землище с. Камен – площ – 23,8 ха, състав: цр7, бл3, ак, мжд, 30 г., пълнота 0,9, бонитет 1,2, стопански клас Ц. Предлагаме върху 23,8 ха да се изведе прореждане 20%, предвидено по ГСП 2025 г. в процес на изработване.

- За подотдел 98 „б“ по ГСП 2025 г. в процес на изработване, землище с. Асеново – площ – 7,5 ха, състав: цр5, здб3, гбр1, срлп1, единично пляс, чрш, 90 г., пълнота



0,7, бонитет 2, 2, 1, 2, стопански клас ДВП. Във връзка с изготвен протокол от 21.08.2025 г. на ЛЗС София, РДГ Велико Търново и ДГС Горна Оряховица, предлагаме върху 7,5 ха да се проведат пост. котловинна сеч и санитарна сеч с обща интензивност 30% /ЛПО 96051/2025 г., ИП и предвидената по ГСП 2025 г. в процес на изработване техническа сеч/просветление на път. Съгласно протокола, котлите ще се разположат в местата с групов строеж на повредите, а извън котлите ще се усвоят единичните загинали дървета. Подотделът е семепроизводствено насаждение.

- За подотдел 98 „д“ по ГСП 2025 г. в процес на изработване, землище с. Асеново – площ – 16,6 ха, състав: цр8, бл1, здб1, 80 г., пълнота 0,7, бонитет 2,3,2, стопански клас ЦВП. Предлагаме върху 16,6 ха да се проведат предвидените по ГСП 2025 г. пост. котловинна сеч 30%, ИП и техническа/просветление на път. През 2025 г. е регистриран сигнален лист и ЛПО №96052/2025 г. С протокол на комисия от 21.08.2025 г. на ЛЗС София, РДГ Велико Търново и ДГС Горна Оряховица е предписано с планираната възобновителна сеч да се усвоят единичните силно засегнати и загинали от съхнене дървета.

- За подотдел 98 „е“ по ГСП 2025 г. в процес на изработване, землище с. Асеново – площ – 14,9 ха, състав: цр9, здб1, единично гбр, срлп, брк, 80 г., пълнота 0,7, бонитет 2, стопански клас ЦВП. Предлагаме върху 14,9 ха да се проведат предвидените по ГСП 2025 г. пост. котловинна сеч 30% и техническа сеч/просветление на път. През 2025 г. е регистриран сигнален лист и ЛПО №97491/2025 г. С протокол на комисия от 21.08.2025 г. на ЛЗС София, РДГ Велико Търново и ДГС Горна Оряховица е предписано с планираната възобновителна сеч да се усвоят единичните силно засегнати и загинали от съхнене дървета.

- За подотдел 118 „и“ по ГСП 2025 г. в процес на изработване, землище с. Камен – площ – 8,3 ха, състав: цр10, единично бл, здб, гбр, 70 г., пълнота 0,7, бонитет 2, стопански клас ЦВП. Предлагаме върху 8,3 ха да се проведат предвидените по ГСП 2025 г. пост. котловинна сеч 30%; ИП.

- За подотдел 119 „а“ по ГСП 2025 г. в процес на изработване, землище с. Камен – площ – 1,3 ха, състав: ак10, единично гбр, цр, пбрс, пкл, 27 г., пълнота 0,8, бонитет 2, стопански клас ЦВП. Предлагаме върху 1,3 ха да се проведат предвидената по ГСП 2025 г. гола сеч 100% за акацията.

- За подотдел 119 „з“ по ГСП 2025 г. в процес на изработване, землище с. Камен – площ – 12,9 ха, състав: цр8, бл2, единично здб, чдб, мжд, 40 г., пълнота 0,9, бонитет 1, 2, стопански клас ЦВП. Предлагаме върху 12,9 ха да се проведат предвидената по ГСП 2025 г. отгледна сеч – пробирка 15% и техническа сеч – просветление на път.

- За подотдел 137 „е“ по ГСП 2025 г. в процес на изработване, землище с. Бряговица – площ – 5,8 ха, състав: чдб7, срлп3, 45 г., пълнота 0,9, бонитет 1,4, стопански клас ШВ. Предлагаме върху 5,8 ха да се проведат предвидените по ГСП 2025 г. отгледна сеч - пробирка 20% и техническа сеч - просветление на път.

- За подотдел 137 „и“ по ГСП 2025 г. в процес на изработване, землище с. Бряговица – площ – 3,6 ха, състав: срлп7, цр2, пкл1, 45 г., пълнота 0,7, бонитет 4, 2, 3, стопански клас Л. Предлагаме върху 3,6 ха да се проведат предвидените по ГСП 2025 г. отгледна сеч - пробирка 10% в гъстите групи; и техническа сеч - просветление на път.

- За подотдел 138 „з“ по ГСП 2025 г. в процес на изработване, землище с. Бряговица – площ – 14,7 ха, състав: цр4, бл3, чб3, единично мжд, 45 г., пълнота 0,8, бонитет 3,4, 4, стопански клас ДСрНП. Предлагаме върху 14,7 ха да се проведат предвидените по ГСП 2025 г. отгледна сеч - пробирка 15%; и техническа сеч - просветление на път. През 2024 г. е регистриран сигнален лист и ЛПО №76160/2024 г. Съгласно протокол от 10.07 и 12.07.2024 г. на комисия от ЛЗС София, РДГ Велико



ПАО

ISO 9001:2015

Certificate No: BG/13583/1411

5002 гр. Велико Търново, бул. „Никола Габровски“ № 68, п.к.11

Тел: (+359 62) 620 358, Факс: (+359 62) 623 784

e-mail: riosvt-vt@riosvt.org, www.riosvt.org



Търново и ДГС Горна Оряховица, е предписано с отгледната сеч да се усвоят единичните загинали черборови дървета.

- За подотдел 142 „л” по ГСП 2025 г. в процес на изработване, землище гр. Стражица – площ – 23,7 ха, състав: цр10, единично бл, 70 г., пълнота 0,4, бонитет 3, стопански клас ЦП. Предлагаме върху 23,7 ха да се проведат предвидените по ГСП 2025 г. пост. котловинна сеч 30% и техническа сеч /просветление на път.

- За подотдел 147 „л” по ГСП 2025 г. в процес на изработване, землище с. Бряговица – площ – 4,1 ха, състав: цр5, срлп3, здб2, 75 г., пълнота 0,8, бонитет 3, стопански клас ДСрНП. Предлагаме върху 4,1 ха да се проведат предвидените по ГСП 2025 г. пост. котловинна сеч 30%, ИП и техническа сеч/просветление на път.

- За подотдел 149 „з” по ГСП 2025 г. в процес на изработване, землище с. Бряговица – площ – 2,8 ха, състав: цр10, единично бл, 70 г., пълнота 0,6, бонитет 3, стопански клас ЦП. Предлагаме върху 2,8 ха да се проведат предвидените по ГСП 2025 г. пост. котловинна сеч 30% и ИП.

- За подотдел 173 „о” по ГСП 2025 г. в процес на изработване, землище с. Стражица – площ – 6,3 ха, състав: срлп7,здб2,цр1, единично пляс, 90 г., пълнота 0,6, бонитет 2, стопански клас Л. Предлагаме върху 6,3 ха да се проведат предвидените по ГСП 2025 г. пост. котловинна сеч 30% и ИП.

- За подотдел 173 „п” по ГСП 2025 г. в процес на изработване, землище гр. Стражица – площ – 14,6 ха, състав: срлп5,здб3,цр2, 90 г., пълнота 0,7, бонитет 3,3,2, стопански клас СмВП. Предлагаме върху 14,6 ха да се проведат предвидените по ГСП 2025 г. пост. котловинна 20% сеч, ИП и техническа сеч - осветление на ловен път.

- За подотдел 183 „б” по ГСП 2025 г. в процес на изработване, землище с. Балканци – площ – 16,3 ха, състав: цр9,гбр1, единично здб, пляс, чрщ, ак, 75 г., пълнота 0,6, бонитет 2,1, стопански клас ЦВП. Предлагаме върху 16,3 ха да се проведат предвидените по ГСП 2025 г. пост. котловинна сеч 20% и ИП.

- За подотдел 183 „ц” по ГСП 2025 г. в процес на изработване, землище с. Балканци – площ – 1,6 ха, състав: ак10, единично чб, цр, 27 г., пълнота 0,8, бонитет 3, стопански клас А. Предлагаме върху 1,6 ха да се проведат предвидените по ГСП 2025 г. гола 100%, за акацията.

- За подотдел 196 „к” по ГСП 2025 г. в процес на изработване, землище с. Теменуга – площ – 13,6 ха, състав: црб,здб2,срлп1,гбр1, 80 г., пълнота 0,8, бонитет 2,2,3,1, стопански клас ЦВП. Предлагаме върху 13,6 ха да се проведат предвидените по ГСП 2025 г. пост. котловинна сеч 30% и ИП.

- За подотдел 198 „к” по ГСП 2025 г. в процес на изработване, землище с. Теменуга – площ – 7,9 ха, състав: црб,бл1,срлп3, единично гбр, 75 г., пълнота 0,6, бонитет 3, стопански клас ЦП. Предлагаме върху 7,9 ха да се проведат предвидените по ГСП 2025 г. пост. котловинна сеч 30% и ИП.

- За подотдел 199 „с” по ГСП 2025 г. в процес на изработване, землище с. Теменуга – площ – 4,7 ха, състав: ак10, единично пбрс, кгбр, 20 г., пълнота 0,8, бонитет 3, стопански клас А. Предлагаме върху 4,7 ха да се проведат предвидените по ГСП 2025 г. гола 100% за акацията, за келявия габър и техническа сеч - осветление на ловен път.

- За подотдел 200 „е1” по ГСП 2025 г. в процес на изработване, землище с. Теменуга – площ – 3 ха, състав: ак10, единично гбр, 20 г., пълнота 0,8, бонитет 2, стопански клас А. Предлагаме върху 3 ха да се проведат предвидените по ГСП 2025 г. гола 100% за акацията.

- За подотдел 240 „г” по ГСП 2025 г. в процес на изработване, землище с. Джулюница – площ – 8,5 ха, състав: ак10, единично джн, мжд, пбрс, кгбр, пкл, дрн, 20 г., пълнота 0,7, бонитет 4, стопански клас А. Предлагаме върху 8,5 ха да се проведат

предвидените по ГСП 2025 г. гола 100% за акацията, за мъждряна, за келявия габър и техническа сеч - осветление на ловен път.

• За подотдел 254 „д“ по ГСП 2025 г. в процес на изработване, землище с. Добри дял – площ – 7,5 ха, състав: ак10, единично пбрс, цр, 19 г., пълнота 0,8, бонитет 4, стопански клас А. Предлагаме върху 7,5 ха да се проведат предвидените по ГСП 2025 г. гола 100% за акацията 2026 г.

За констатираните повреди са съставени протоколи от Лесозащитна станция София, РДГ- Велико Търново и ТП ДГС „Горна Оряховица“ на 14.05. и 15.05., 10.07. и 12.07., 19.11. и 20.11.2024 г. и на 21.08.2025 г.

ПИ не попада в границите на защитена територия по смисъла на Закона за защитените територии (ЗЗТ).

Подотдел 4 „и“ граничи с защитени зони (ЗЗ) от мрежата Natura 2000 - ЗЗ е BG0000610 „Река Янтра“ за опазване на местообитания по чл. 6, ал. 1, т. 1 и 2 от Закона за биологичното разнообразие, обявена със Заповед №РД-401/12.07.2016 г. на министъра на околната среда и водите (ДВ, бр. 62/2016 г.), изм. и доп. със Заповед №РД-1068/07.11.2022 г. на министъра на околната среда и водите (ДВ, бр. 90/2022 г.).

Подотдел 62 „и“ по ГСП 2025 г., землище с. Виноград попада в границите на защитена зона (ЗЗ) от мрежата „Natura 2000“ по смисъла на Закона за биологичното разнообразие – BG0000231 „Беленска гора“ за опазване на природните местообитания и на дивата флора и фауна, обявена със Заповед №РД-694/25.08.2020г. на министъра на околната среда и водите (обн. ДВ бр. 81/2020г.).

Във връзка с горното е направена проверка за допустимост по смисъла на чл. 12, ал. 2 и 5, във връзка с ал. 1 от Наредбата за ОС, при която се установи, че ПИ е допустимо спрямо режима на дейностите в ЗЗ BG0000231 „Беленска гора“, определен със заповедта за обявяването ѝ.

В подотдел:62 „и“ не е определено природно местообитание, предмет на опазване в ЗЗ BG0000231 „Беленска гора“.

Предвид изискванията за устойчиво стопанисване на горите в Natura 2000 в съответствие с разпоредбите на глава четвърта и глава шеста от Наредба №8 от 05.08.2011 г. за сечите в горите и задължителното прилагане на „Система от режими и мерки за стопанисване на горските типове местообитания от приложение №1 от Закона за биологичното разнообразие“ утвърдена от изпълнителния директор на ИАГ, следва да се приложат следните конкретни принципи и мерки при планирането, утвърждаването и провеждането на горскостопанските мероприятия в подотдел: 62 „и“ попадащ в защитената зона:

1. Да се запазят всички широколистни дървета, с цел успешна трансформация и поддържане на разнообразен видов състав в подотдел : 62 „и“ .

2. Да се формира буферна ивица (в радиус 20 м) до извори, кладенци, каптажи, водопой и други водоизточници ако са налични, в която да не се извеждат сечи, освен премахване на единични сухи и/или паднали дървета. Ивицата да се маркира на терен.

3. За мъждряна съгласно таксационното описание ако е наличен в подотдел 62 „и“ с цел ограничаване разпространието на вида в защитената зона при извеждане на сечта, в подотдела да се приложи подходящ начин на неговото отстраняване, като се препоръчва да се извърши изрязване на кората на пръстен с дебелина 15-20 cm на височина 1,30 метра и отстраняване на кората и камбия .

4. При планиране на пътищата и инфраструктурата да се запази максимално целостта на ландшафта. Да не се допускат дълбоки изкопи и насипи при направа на горски пътища.



ПЛС

ISO 9001:2015

Certificate No: BG13382/1411

5002 гр. Велико Търново, бул. „Никола Габровски“ № 68, п.к.11
Тел: (+359 62) 620 358, Факс: (+359 62) 623 784
e-mail: riosvt-vt@riosvt.org, www.riosvt.org



5. Да се приложи внимателен избор на технологията на дърводобив, повалянето на дърветата да е с предварително насочване за опазване и минимизирани на повредите по оставащите на корен дървета, подрастта и почвата, извозът следва да е на сортименти, по възможност с животинска тяга или специализирана малогабаритна горска техника.

С така описаното план - извлечение не се очертава рамката за бъдещо развитие на инвестиционни предложения, които да бъдат отнесени към някоя от позициите на Приложение №1 към чл. 92, т. 1 и Приложение №2 към чл. 93, ал. 1 от Закона за опазване на околната среда (ЗООС). План – извлечението не попада в обхвата на чл. 85, ал. 1 и 2 от ЗООС, както и в хипотезите на чл. 2, ал. 1 и 2 от Наредбата за условията и реда за извършване на екологична оценка на планове и програми. Предвид това, за конкретното план - извлечение, няма основание за провеждане на регламентираната в Глава шеста от ЗООС процедура по екологична оценка (ЕО).

С оглед гореизложеното, отчитайки местоположението (в границите на защитена зона от мрежата Натура 2000) и характера (сечи за трансформация на горски насаждения, съгласно законодателството за горите, включващо и прилагане на изискванията за устойчиво стопанисване на горите в Натура 2000) на заявеното план – извлечение, при реализацията му няма вероятност от отрицателно въздействие върху защитената зона от мрежата Натура 2000 по отношение на:

- Пряко или косвено унищожаване, увреждане или фрагментиране на природни местообитания и местообитания на видове, предмет на опазване;
- Трансформация на местообитания на видове, безпокойство или прогонване на видове, предмет на опазване;
- Нарушаване целостта и целите на опазване на защитената зона;
- Нарушаване кохерентността между съседни защитени зони;
- Въздействие на предложените дейности, причинено поотделно или във взаимодействие с други ИП/ППП.


В тази връзка на основание чл. 2, ал. 2 от Наредбата за ОС, Ви уведомявам, че за така заявеното план – извлечение, преценката на компетентния орган е, че не е необходимо провеждане на процедура по реда на Глава втора от Наредбата за ОС.

Настоящото писмо се отнася само за заявените параметри на план – извлечението и не отменя необходимостта от получаване на съгласувания или разрешителни, предвидени в други закони и подзаконовни нормативни актове.

При всички случаи на промяна в параметрите на план - извлечението или на някои от обстоятелствата, при които е издадено настоящото писмо, възложителят е длъжен да уведоми незабавно компетентния орган за промените.

ДИРЕКТОР
НА РИОСВ-ВЕЛИКО ТЪРНОВО:

ИНЖ. СТАНИСЛАВ СТАНЧЕВ



ПРОТОКОЛ

На 07.11.2025 г. , комисия в състав:

1. инж. Милица Аврамова – гл. експерт при ЛЗС - София
2. инж. Ясен Иванов – гл. експерт при РДГ – В. Търново
3. инж. Ангел Куков – зам. директор при ТП ДГС Г. Оряховица
4. инж. Росен Иванов – ръководител участък ГС при ТП ДГС Г. Оряховица,

Във връзка с писмо с изх. № РД10133/23.10.2025 г. на Директора на ТП ДГС Г. Оряховица за извършване на теренна проверка на насаждения с регистрирани повреди - ДГТ, при които се

к о н с т а т и р а :

1. Отдел 71, подотдел „б“, площ 24,9 ха, землище с. Лозен , такс. данни по ГСП/2025 г. в процес на утвърждаване - Състав – срлп7, цр2, здб1, пкл, гбр, мжд, кгбр; произход – изд.; възраст – 75 год., пълнота – 0,8; бонитет – 2,2,3; стопански клас – Л, функция – стопанска; предвидено провеждането на отгледна сеч / Пробирка 15 %, сечта не е проведена. В такс. характеристика на подотдела е посочена повреда за цр и здб – 210с. При проверката установихме, че насаждението е с групов строеж. Наблюдават се повреди, изразени в съхнене и загиване при всички дървесни видове, като най-засегнати са цр, здб, гбр и мжд, R – 40 %. Макроскопски определихме трахиомикоза по дъба - *Ophiostoma quercus*, кафяво сърцевинно гниене *Inonotus nidus-picis*, повреди от стъблени вредители – род *Scolytus*. Загиналите дървета са с падаща кора, ходове, дупки и стърготини. Повредите са единични и групови, неравномерно. Част от дърветата, предимно цр, са превзети от увивни, катерливи многогодишни храсти от сем. Бръшлянови /*Araliaceae*/, които са развили масивни въздушни стъбла, достигащи короните на дърветата. За констатираните повреди са регистрирани сигнален лист и ЛПО № 99727/2025 г. в информационната система system.iag.bg, модул: „Лесопатологично обследване“.

2. Отдел 71, подотдел „г“, площ 4,0 ха, землище с. Лозен , такс. данни по ГСП/2025 г. в процес на утвърждаване - Състав – срлп8, цр2, здб, пкл, пбрс, кгбр; произход – изд.; възраст – 50 год., пълнота – 0,8; бонитет – 2,; стопански клас – Л, функция – стопанска; предвидено провеждането на отгледна сеч / Пробирка 15 %, сечта не е проведена. При проверката установихме, че насаждението е с групов строеж. Наблюдават се повреди, изразени в съхнене и загиване при всички дървесни видове, като най-засегнат е цера, R – 60 %. Повредите са идентични, както при отдел 71 „б“, СПМ – 10 %. За констатираните повреди са регистрирани сигнален лист и ЛПО № 99723/2025 г. в информационната система system.iag.bg, модул: „Лесопатологично обследване“.

3. Отдел 117, подотдел „б“, площ 2,8 ха, землище с. Камен , такс. данни по ГСП/2025 г. в процес на утвърждаване - Състав – ак8, цр2, бл, пкл, мк, пбрс, мжд, ; произход – изд.; възраст – 27 год. за ак, 40 год. за другите видове, пълнота – 0,7; бонитет – 3; стопански клас – А, функция - стопанска; Предвидено провеждането на възобновителна сеч / Гола за ак и мжд, сечта не е проведена. В такс. характеристика на подотдела е посочена повреда 011с за ак. При проверката установихме 100 % повреди по полския бряст – трахиомикоза и необратими повреди по акацията, R – 20 % - стари и нови повреди. За констатираните повреди са регистрирани сигнален лист и ЛПО № 98811/2025 г. в информационната система system.iag.bg, модул: „Лесопатологично обследване“.

4. Отдел 199, подотдел „ж1“, площ 1,9 ха, землище с. Теменуга , такс. данни по ГСП/2025 г. в процес на утвърждаване - Състав – здб10, мжд; произход – сем. изк.; възраст – 65 год., пълнота – 0,8; бонитет – 3; стопански клас – ШВ, функция – ВКС; предвидено провеждането на отгледна сеч / Пробирка 15 %, сечта не е проведена. В такс. характеристика на подотдела е посочена повреда 200ю. При проверката установихме повреди по здб, в резултат на комплексни фактори. Равномерно в насаждението се наблюдават съхнещи /суховършии/ и загинали дървета, в резултат заразяване с фитопатогени. Основно при загиващите дървета по ниските все още жизнени клонове се наблюдават силни повреди от листогризеци насекоми - дъбова листна бълха /*Altica quercetorum saliceti*/, изразени в скелетирани и надупчени листа. Степен на увреждане не може да се установи, поради значителната листна маса, която е опаднала. За констатираните повреди са регистрирани сигнален лист и ЛПО № 97058/2025 г. в информационната система system.iag.bg, модул: „Лесопатологично обследване“.

5. Отдел 222, подотдел „г“, площ 0,6 ха, землище гр. Стражица, такс. данни по ГСП/2025 г. в процес на утвърждаване - Състав – бб9, чб1, др, глг, мжд ; произход – сем. изк.; възраст – 65 год., пълнота – 0,6; бонитет – 4; стопански клас – ЧБК, функция – защитна/защ. ивица ж.п. линия; Без предвидено провеждането на мероприятие. При проверката установихме повреди по иглолистните, в резултат на нападение на стъблени вредители – корояди, R - 50 % Повредите са стари и нови. Загиващите дървета са с червени корони – предимно групово разположени. За констатираните повреди са регистрирани сигнален лист и ЛПО № 98708/2025 г. в информационната система system.iag.bg, модул: „Лесопатологично обследване“.

6. Отдел 222, подотдел „е“, площ 3,7 ха, землище гр. Стражица, такс. данни по ГСП/2025 г. в процес на утвърждаване - Състав – чб10, цр, глг, др ; произход – сем. изк.; възраст – 50 год., пълнота – 0,8; бонитет – 3,2; стопански клас – ЧБК, функция – стопанска; предвидено провеждането на сеч за трансформация / Пробирка 15 %, сечта не е проведена. В такс. характеристика на подотдела е посочена повреда 110с. При проверката установихме повреди по чб, в резултат на фитопатогенни гъби, причиняващи съхнене на летораслите и клонките на бора. В резултат дърветата са с изредени, рехави и съхнещи корони, R – 40 %. За констатираните повреди са регистрирани сигнален лист и ЛПО № 98709/2025 г. в информационната система system.iag.bg, модул: „Лесопатологично обследване“

7. Отдел 222, подотдел „ж“, площ 1,0 ха, землище гр. Стражица, такс. данни по ГСП/2025 г. в процес на утвърждаване - Състав – чб10, ак, глг, др ; произход – сем. изк.; възраст – 50 год., пълнота – 0,7; бонитет – 4; стопански клас – ЧБК, функция – стопанска; без предвидено провеждането на мероприятие. В такс. характеристика на подотдела е посочена повреда 112с. При проверката установихме необратими повреди по чб, в резултат на фитопатогенни гъби, причиняващи съхнене на летораслите и клонките на бора. В резултат дърветата са средно засегнати от съхнене или напълно загинали, R – 40 %. За констатираните повреди са регистрирани сигнален лист и ЛПО № 98711/2025 г. в информационната система system.iag.bg, модул: „Лесопатологично обследване“.

В резултат на направените констатации, се

п р е д п и с в а :



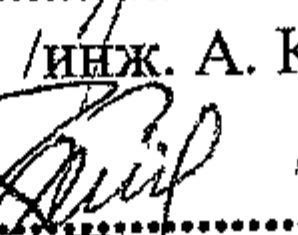
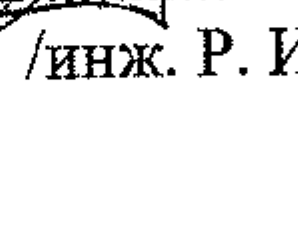
1. За отдел 71, подотдел „б“ с площ 24,9 ха, землище с. Лозен, да се проведе съгласно приложената ГСК:
 - За площ 10,0 ха - санитарна сеч с интензивност 30 %.
 - За площ 14,9 ха – планираната в ГСП отгледна сеч, като се усвоят единичните загинали дървета.
2. За отдел 71, подотдел „г“ с площ 4,0 ха, землище с. Лозен, да се проведе санитарна сеч с интензивност 40 %.
3. За отдел 117, подотдел „б“ с площ 2,8 ха, землище с. Камен, да се проведе планираната по ГСП възобновителна сеч за ак и мжд и санитарна сеч с интензивност 100 % за пбрс.
4. За отдел 199, подотдел „ж1“ с площ 1,9 ха, землище с. Теменуга, да се извърши наблюдение през вегетацията на 2026 г. за установяване степен на увреждане от фитопатогени и обезлистване от листогризещи вредители.
5. За отдел 222, подотдел „г“ с площ 0,6 ха, землище гр. Стражица, да се проведе санитарна сеч с интензивност 50 % за бб и чб.
6. За отдел 222, подотдел „е“ с площ 3,7 ха, землище гр. Стражица, да се проведе санитарна сеч с интензивност 30 % за чб.
7. За отдел 222, подотдел „ж“ с площ 1,0 ха, землище гр. Стражица, да се проведе санитарна сеч с интензивност 30 % за чб.

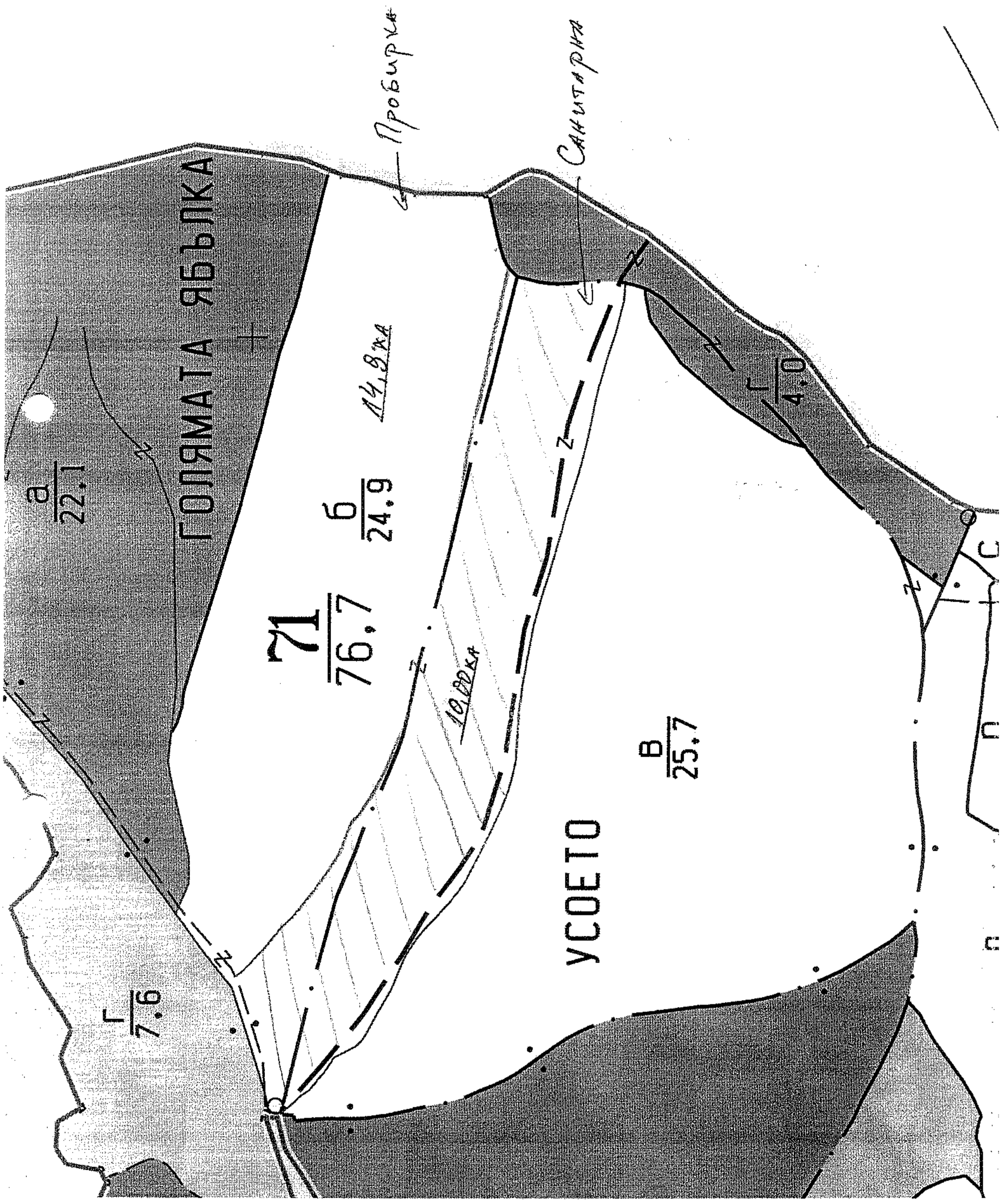
п р е п о р њ ч в а :

1. Да се спазват разпоредбите на чл.45, ал.4, т.2 от Наредба №8/05.08.2011г.;
2. Да се спазват мероприятията за профилактика, посочени в чл.43, ал.2, т.9 от Наредба №9 за защита на горските територии от болести, вредители и други повреди.

Настоящият протокол се изготви в три еднообразни екземпляра по един за всяка от страните.

КОМИСИЯ:

- 1.....
/инж. М. Аврамова/

- 2.....
/инж. Я. Иванов/

- 3.....
/инж. А. Куков/

- 4.....
/инж. Р. Иванов/






РЕПУБЛИКА БЪЛГАРИЯ
МИНИСТЕРСТВО НА ОКОЛНАТА СРЕДА И ВОДИТЕ
РЕГИОНАЛНА ИНСПЕКЦИЯ ПО ОКОЛНАТА СРЕДА И ВОДИТЕ - ВЕЛИКО ТЪРНОВО

Изх. №4124 (3)/26.11...2025 г.

ДО
ИНЖ. МИЛА НИКОЛАЕВА СТОЯНОВА
ДИРЕКТОР НА ТП ДГС „ГОРНА ОРЯХОВИЦА“ ДП
ГР. ГОРНА ОРЯХОВИЦА
УЛ. „АНГЕЛ КЪНЧЕВ“ №29

Относно: *План-извлечение за промяна вида на сечта на насаждения на ТП Държавно горско стопанство „Горна Оряховица“*

УВАЖАЕМА ГОСПОЖО СТОЯНОВА,


Приложено, предоставям Ви екземпляр от Решение №ВТ-...⁴¹...-ОС/2025 г. на директора на РИОСВ – Велико Търново, за преценяване на вероятната степен на значително отрицателно въздействие върху защитени зони, с което е съгласувано „План-извлечение за промяна вида на сечта на насаждения на ТП Държавно горско стопанство Горна Оряховица“.

Уведомявам Ви, че съгласно чл. 31, ал. 14 от Закона за биологичното разнообразие, разписаните в решението условия, изисквания и мерки са задължителни за възложителя на горскостопанската програма и за съответните компетентни органи по неговото одобряване, съгласно други закони. За неизпълнението им са предвидени административни наказания по смисъла на чл. 128б от същия закон.

Приложение: Решение № ВТ-...⁴¹...-ОС/2025 г. за преценяване на вероятната степен на значително отрицателно въздействие;

ДИРЕКТОР
НА РИОСВ – ВЕЛИКО ТЪРНОВО:

ИНЖ. СТАНИСЛАВ СТАНЧЕВ





81 г, 1175, 227е

РЕШЕНИЕ №ВТ-41-ОС/2025 г.

за преценяване на вероятната степен на отрицателно въздействие върху защитените зони

На основание чл. 31, ал. 7 от Закона за биологичното разнообразие, чл. 18, ал. 1 от Наредба за условията и реда за извършване на оценка за съвместимостта на планове, програми, проекти и инвестиционни предложения с предмета и целите на опазване на защитените зони (Наредбата за ОС), във връзка с чл. 6а, т. 2 от същата и внесено уведомление с вх. №4124/14.11.2025 г. на РИОСВ – Велико Търново и писмо с вх. №4124(2)/25.11.2025 г.

РЕШИХ:

Съгласувам План-извлечение за промяна вида на сечта на насаждения на ТП Държавно горско стопанство „Горна Оряховица“ което няма вероятност да окаже значително отрицателно въздействие върху природни местообитания, видове растения и животни, и техните местообитания, предмет на опазване в защитена зона ВГ0000432 „Голяма река“ за опазване на местообитания, при спазване на поставените условия.

Местоположение: Горски подотдели държавна собственост в териториалният обхват на ТП ДГС „Горна Оряховица“

Възложител: инж. Мила Николаева Стоянова - директор, с адрес: гр. Горна Оряховица, бул. „Ангел Кънчев“ №29.

Обща информация за предложения план: План-извлечението е изработено на основание чл. 52, ал. 2 и 3, чл. 52а, ал. 3, т. 1 и §3, ал. 3, т. 1 от Наредба №8 от 05.08.2011 г. за сечите в горите.

ПИ обхваща следните подотдели на територията на ТП ДГС „Горна Оряховица:

За подотдел 7 „г1“ по ГСП 2025 г. в процес на изработване, землище с. Драганово – площ – 5,9 ха, състав: цр5,зdb2,срлп3, единично бл, 70 г., пълнота 0,6, бонитет 3,3,4 стопански клас ДСрНП. Предложено е върху 5,9 ха да се изведе постепенно-котловинна сеч 20%, отстраняване на подлеса и отглеждане на подраства, предвидени по ГСП 2025 г. в процес на изработване.

За подотдел 71 „б“ по ГСП 2025 г. в процес на изработване, землище с. Лозен – площ – 24,9 ха, състав: срлп7, цр2, зdb1, единично пкл, гбр, 75 г., пълнота 0,8, бонитет 2,2,3, стопански клас Л. Във връзка с изготвен протокол от 07.11.2025 г. на ЛЗС София, РДГ Велико Търново и ДГС Горна Оряховица, е предложено съгласно приложената скица, върху 14,9 ха да се проведе пробирка 15% и осветление на ловен път, предвидени по ГСП 2025 г. в процес на изработване, а върху 10,0 ха да се проведе санитарна сеч с интензивност 30% /ЛПО 99727/2025 г./.

За подотдел 71 „г“ по ГСП 2025 г. в процес на изработване, землище с. Лозен – площ – 4,0 ха, състав: срлп8, цр2, единично пкл, зdb, пбрс, кгбр, мжд, 50 г., пълнота 0,8, бонитет 2, стопански клас Л. Във връзка с изготвен протокол от 07.11.2025 г. на ЛЗС София, РДГ Велико Търново и ДГС Горна Оряховица, е предложено върху 4,0 ха да се проведе санитарна сеч с интензивност 40% /ЛПО 99723/2025 г./.

За подотдел 117 „б“ по ГСП 2025 г. в процес на изработване, землище с. Камен – площ – 2,8 ха, състав: ак8, цр2, единично бл, пкл, мкш, пбрс, мжд, 27, 40 г., пълнота 0,7,

бонитет 3, стопански клас А. Във връзка с изготвен протокол от 07.11.2025 г. на ЛЗС София, РДГ Велико Търново и ДГС Горна Оряховица, е предложено върху 2,8 ха да се проведе санитарна сеч с интензивност 100% за полския бряст/ЛПО 98811/2025 г./ и предвидената по ГСП 2025 г. в процес на изработване гола 100% за акацията и за мъждряна.

За подотдел 160 „о“ по ГСП 2025 г. в процес на изработване, землище с. Ново Градище – площ – 16,9 ха, състав: црб, гбр2, срлп2, единично бл, пкл, мжд, 70 г., пълнота 0,7, бонитет 2,1,2, стопански клас ЦВП. Предложено е върху 16,9 ха да се изведе постепенно-котловинна сеч 25%, отстраняване на подлеса, отглеждане на подраства, предвидени по ГСП 2025 г. в процес на изработване. Подотделът попада в границите на защитена зона (ЗЗ) от мрежата НАТУРА 2000 – „Голяма река“ – BG0000432.

За подотдел 181 „ц“ по ГСП 2025 г. в процес на изработване, землище с. Кавлак – площ – 7,6 ха, състав: цр 10, единично гбр, срлп, 80 г., пълнота 0,4, бонитет 2, стопански клас ЦВП. Предложено е върху 7,6 ха да се изведе постепенно-котловинна сеч 20%; отстраняване на подлеса и отглеждане на подраства, предвидени по ГСП 2025 г. в процес на изработване.

За подотдел 218 „г“ по ГСП 2025 г. в процес на изработване, землище с. Водно – площ – 21,2 ха, състав: срлп8, цр1, гбр1, единично здб, пляс, чрщ, 70 г., пълнота 0,8, бонитет 2, стопански клас Л. Предложено е върху 21,2 ха да се изведе пробирка 15% и осветление на ловен път, предвидени по ГСП 2025 г. в процес на изработване.

За подотдел 222 „г“ по ГСП 2025 г. в процес на изработване, землище гр. Стражица – площ – 0,6 ха, състав: бб9, чб1, 65 г., пълнота 0,6, бонитет 4, стопански клас ЧБК. Във връзка с изготвен протокол от 07.11.2025 г. на ЛЗС София, РДГ Велико Търново и ДГС Горна Оряховица, предложено е върху 0,6 ха да се проведе санитарна сеч с интензивност 50% за белия и черния бор /ЛПО 98708/2025 г./.

За подотдел 222 „е“ по ГСП 2025 г. в процес на изработване, землище гр. Стражица – площ – 3,7 ха, състав: чб10, един. цр, 50 г., пълнота 0,8, бонитет 3, стопански клас ЧБК. Във връзка с изготвен протокол от 07.11.2025 г. на ЛЗС София, РДГ Велико Търново и ДГС Горна Оряховица, е предложено върху 3,7 ха да се проведе санитарна сеч с интензивност 30% за черния бор /ЛПО 98709/2025 г./.


За подотдел 222 „ж“ по ГСП 2025 г. в процес на изработване, землище гр. Стражица – площ – 1,0 ха, състав: чб10, един. ак, 50 г., пълнота 0,7, бонитет 4, стопански клас ЧБК. Във връзка с изготвен протокол от 07.11.2025 г. на ЛЗС София, РДГ Велико Търново и ДГС Горна Оряховица, е предложено върху 1,0 ха да се проведе санитарна сеч с интензивност 30% за черния бор /ЛПО 98711/2025 г./.

За част от насажденията със санитарен и принудителен характер, за констатираните повреди е съставен протокол от Лесозащитна станция София на 07.11.2025 г. във връзка с писмо изх. №РД10133/23.10.2025г. на ТЦ ДГС „Горна Оряховица“.

План-извлечението не попада в границите на защитена територия по смисъла на Закона за защитените територии (ЗЗТ).

Подотдел 160 „о“ попада в границите на защитена зона (ЗЗ) от мрежата Natura 2000 - ЗЗ BG0000432 „Голяма река“ за опазване на местообитания по чл. 6, ал. 1, т. 1 и 2 от Закона за биологичното разнообразие, обявена със Заповед №РД-239/22.03.2024 г. на министъра на околната среда и водите (ДВ, бр. 34/2024 г.) .

Реализацията на ПИ е допустима спрямо режима на дейностите в защитена зона BG0000432 „Голяма река“, определен със заповедта за обявяването ѝ.



В подотдел 160 „о“ е определено и развито природно местообитание: 91M0 – Балкано-Панонски-церово-горунови гори, предмет на опазване в ЗЗ.

МОТИВИ:

1. Предвидена е дългосрочна възобновителна сеч с умерена интензивност в съответствие с утвърдената от изпълнителния директор на ИАГ „Система от режими и мерки за стопанисване на горите, попадащи в горските типове природни местообитания, включени в Европейската екологична мрежа Натура 2000“.

2. При реализиране на горскостопанските мероприятия, заложи в план-извлечението, липсват данни, които да дават основание за значително увреждане и значителна трансформация на природно местообитание: 91M0 – Балкано-Панонски-церово-горунови гори, предмет на опазване в защитените зони.

3. Не се очаква реализацията на план-извлечението да доведе до значително увреждане на местообитания за размножаване, укритие и хранене на видовете: *Европейски вълк (*Canis Lupus*), Видра (*Lutra lutra*), Шипоопашата костенурка (*Testudo hermanni*), Голям гребенест тритон (*Triturus karelinii*), Бръмбар рогач (*Lucanus cervus*), Лицена (*Lycaena dispar*), *Cucujus cinnaberius*, Офиогомфус (*Ophiogophus cecilia*), Осмодерма (*Osmoderma egerita*), Обикновен сечко (*Ceramix cerdo*), Жълтокоремна бумка (*Bombina variegata*), прилепи и горски видове птици, предмет на опазване в ЗЗ BG0000432 ”Голяма река”, предвид факта, че план-извлечението не е свързано с промяна на предназначението на териториите и същите в бъдеще ще продължават да предоставят подходящи местообитания за размножаване, хранене, почивка и укритие на видове.

4. Предвид характера и продължителността на предвидените дейности на горскостопанската програма, няма вероятност да бъдат нарушени целостта и кохерентността на засегнатата защитена зона и близките до нея други защитени зони.

5. Не се очаква реализацията на план-извлечението да доведе до кумулативно въздействие със значителен ефект върху природните местообитания, видове и техните местообитания, опазвани в защитената зона, спрямо одобрените до момента планове, програми и/или проекти със сходен характер.

6. При извеждането на горскостопанските мероприятия не се очаква генериране на шум, емисии и отпадъци във вид и количества, които да окажат значително отрицателно въздействие върху типове природни местообитания, популации и местообитания на видове, предмет на опазване в ЗЗ.

С цел минимизиране на въздействията върху предмета и целите на опазване в защитените зони, реализацията на дейностите, заложи в план-извлечението, се съгласува при спазване на следните УСЛОВИЯ:

1. В подотдела с предвидена възобновителна сеч в природно местообитание, процентът на ползване да не надвишава 25% от запаса на насаждението в съответния подотдел(подотдел 160 „о“).

3. При планиране дърводобивната дейност да се запази максимално целостта на ландшафта. Да не се допускат дълбоки изкопи и насипи при направа на горски пътища, като пътната мрежа да бъде съобразена с доловете (дерета) оттичащи се във водосбора на река Голяма река .

4. Да се оставя мъртва и гниеща дървесина – при естествен отпад, механични повреди и отпад след сечи, до достигане на 10% от запаса на насаждението.

5. При изготвянето на технологичните планове и извоза на дървесината да се спазват следните изисквания за водните течения: да не се прокарват временни извозни пътища в коритата им; да не се извозва дървесина по дължината им; да не се прекъсва или затруднява естественият отток.

6. Да се формират буферни ивици около водните течения с ширина не по-малко от 15 м от всяка страна на водното течение, в които да не се извеждат сечи, освен премахване на паднали и пречупени дървета, да не се планират и изграждат надлъжни извозни пътища и складове за дървесина, включително временни. Ивиците да се маркират на терена, преди започване на сечите.

7. Да се формира буферна ивица (в радиус 20 м) до извори, кладенци, каптажи, водопои и други водоизточници ако са налични, в която да не се извеждат сечи, освен премахване на единични сухи и/или паднали дървета. Ивицата да се маркира на терен.

8. Да се запазят и отглеждат всички горскоплодни дървета, с цел запазване на хранителна база за защитените животински видове.

9. При планиране на пътищата и инфраструктурата да се запази максимално целостта на ландшафта. Да не се допускат дълбоки изкопи и насипи при направа на горски пътища.

10. Акацията където е налична, определена като нежелан вид, ако не е на групи, а единични дървета в насажденията, по възможност да бъде премахната в периода на вегетация с планираните сечи.

11. Да се приложи внимателен избор на технологията на дърводобив, повалието на дърветата да е с предварително насочване за опазване и минимизирани на повредите по оставащите на корен дървета и почвата, извозът следва да е на сортименти, по възможност с животинска тяга или специализирана малогобаритна горска техника.

12. Отстраняването на подлеса да се ограничи до 50% равномерно по площта в подотдела, като приоритетно се отстранява кгбр и мждр с определено природно местообитание 91M0 (подотдел 160 „0“).

13. При извършване на дърводобивната дейност, да не се допуска замърсяване с битови отпадъци.

Обръщам Ви внимание на следното: Предвид стръмния наклон на терена (28°) за подотдел 160 „0“ е препоръчително да не се извършва дърводобив при силно намокрени почви, поради опасност от тяхното деструктуриране и ерозиране.

Настоящото решение не отменя задълженията на възложителя за изпълнение на изискванията на Закона за опазване на околната среда и други специални закони и подзаконовни нормативни актове и не може да служи като основание за отпадане на отговорността съгласно действащата нормативна уредба.

При всички случаи на промяна в данните, посочени в уведомлението по чл. 10 или на някои от обстоятелствата, при които е издадено решението, възложителят, съответно новият възложител, е длъжен да уведоми компетентния орган за промените в 14-дневен срок от настъпването им.

Съгласно разпоредбата на чл. 31, ал. 24 от Закона за биологичното разнообразие, решението губи правно действие, ако в срок от 5 години от датата от издаването му не са започнали действия по осъществяване на горскостопанската програма.



ПЛС

ISO 9001:2015

Certificate No: BG/13980/1411

5002 гр. Велико Търново, бул. "Никола Габровски" № 68, п.к.11
Тел: (+359 62) 620 358, Факс: (+359 62) 623 784
e-mail: riosvt-vt@riosvt.org, www.riosvt.org



При констатиране на неизпълнение на условията, посочени в настоящото решение, виновните лица носят административно наказателна отговорност по чл. 128б от Закона за биологичното разнообразие.

Решението може да бъде обжалвано пред министъра на околната среда и водите и/или пред съответния административен съд в 14-дневен срок от съобщаването му на заинтересованите лица по реда на Административнопроцесуалния кодекс.

Дата:

26.11.2025 г.

ДИРЕКТОР
НА РИОСВ – ВЕЛИКО ТЪРНОВО:

ИНЖ. СТАНИСЛАВ СТАНЧЕВ



ПАО

ISO 9001:2015

Certificate No: BG/13582/1411

5002 гр. Велико Търново, бул. "Никола Габровски" № 68, п.к.11
Тел: (+359 62) 620 358, Факс: (+359 62) 623 784
e-mail: riosvt-vt@riosvt.org, www.riosvt.org



338 = 334 + 338 + 330

ГСП 2015г.

ГСП 2023г.

ГСП 2024г.

ПРОТОКОЛ

ТП ДГС "Гарна Оряховица"

На 19.11.2024 г. и 20.11.2024 г., КОМИСИЯ в състав:

Вх. № РД 10040/12.11.2024г.

1. инж. Милица Аврамова – гл. експерт при ЛЗС - София
2. инж. Георги Минчев – гл. експерт при РДГ – В. Търново,

инж. Грета Радковска
инж. Гр. Радковска
Д-р. Н. Минчев

в присъствието на:

инж. Грета Радковска – лесоинженер при ТП ДГС Г. Оряховица

във връзка с писма е Изх. № РД10008/11.11.2024 г. на директора на ТП ДГС Г. Оряховица, за обследване на иглолистни култури с регистрирано съхнене - ДГТ, при които се

КОНСТАТИРА:

Данни по ГСП - 2016г.

№	Отдел подотде л	Пло щ, ха	Землище	Функция	Състав	Възра ст	Пъл нота	Бон.
1	28 „В“	5,3	с. Сушица	геогр. к-ра, научн.- изслед. гора	ббб, здгл3, ак2, кс, чрш, чб, цр, пкл, мжд, кгбр	30	0,9	3,1,5
2	33 „В“	14,8	с. Паисий	стопанска	чб9, цр1, ак, бл, пкл, мжд	30	1,0	2,1
3	39 „Х“	0,6	с. Стрелец	стопанска	чб10, цр, бл, срлп, пкл, чрш, пбрс, др, кгбр	35	0,8	3
4	39 „Ц“	3,2	с. Стрелец	специална, ГВКС, вод. зона, пояс III	чб4, здгл2, срлп2, цр2, пкл, пбрс, джа, брз, трп	25	0,8	2,1,5,2
5	40 „Е“	1,2	с. Стрелец	стопанска	чб5, цр3, бл2, срлп, пкл, кгбр, мжд	35	0,8	3,3,4
6	41 „С“	2,5	с. Стрелец	стопанска	елб8, чб2, бб, цр, пкл, ак, брк	25	0,8	1,2
7	61 „А1“	0,5	с. Виноград	специална/ Натура 2000	чб6, бл1, цр1, мжд2	35	0,7	3,3,3,5
8	62 „И“	0,9	с. Виноград	специална/Натура 2000, ГВКС	чб10	25	1,0	2
9	64 „Г“	1,8	с. Виноград	специална/Натура 2000	см10, здгл, ак, срлп, пкл	25	0,5	4
10	245 „З“	15,2	с. Драгижево	стопанска	чб10, пбрс, цр	40	0,8	2
11	245 „Е“	3,0	с. Драгижево	стопанска	чб10, пбрс, цр, ак	40	1,0	4

Съхненци иглолистни култури с преобладаващо участие на черен, смърч или зелена дугласка. По макроскопски признаци в обследваните отдели определихме следните фитопатогенни гъби, имащи най-голямо значение за състоянието на насажденията:

- *Dothistroma sp.* и *Lophodermium sp.* причиняващи изсъхване и опадване на иглиците;
- *Sphaeropsis sapinea* и *Cenangium sp.* причиняващи съхнене на леторасли и клонки;
- *Armillaria sp.* - гниене на дървесината и корените.
- *Phomopsis pseudotsugae* – рак по стъблата и клоните на дугласката;
- Насекомни вредители от сем. Curculionidae - горски градинар (*Tomicus sp.*), сем. Buprestidae - златки, сем. Cerambycidae – сечковци и др.

Във всички подотдели повредите са неравномерни – има по – силно засегнати участъци и други – с леки повреди, наблюдава се развита подлесна растителност и започнал процес на трансформация със семнно възобновяване. Наблюдават се и слаби повреди от снеголом.

За обследваните подотдели са подадени сигнални листи и ЛПО в информационната система system.iag, модул „Лесопатологично обследване“.

1. Отдел 28, подотдел „в“ с проведена отгледна сеч през 2024 г. Зелената дугласка е със смолни оттоци и съхнещи корони, белият бор със съхнещи корони и падаща кора. Степен на увреждане R – 20 %. Сигнален лист и ЛПО № 84260/2024 г.
2. Отдел 33, подотдел „в“ с проведена отгледна сеч през 2021 г. Равномерни повреди от абиотични фактори – снеголом. Степен на увреждане R – 10 %; Сигнален лист и ЛПО № 84268/2024 г.
3. Отдел 39, подотдел „х“ с проведена отгледна сеч през 2018 г. Равномерни и групови повреди, изразени в силно засегнати от съхнене и напълно загинали дървета, в резултат заразяване с фитопатогени. Степен на увреждане R – 20 %; Сигнален лист и ЛПО № 84271/2024 г.
4. Отдел 39, подотдел „ц“ не е проведена планираната отгледна сеч по ГСП. Пълнотата в подотдела е много висока, групов строеж на насаждението. Зелената дугласка във влошено фитосанитарно състояние, R > 60 %. Повредите са изразени в съхнещи корони – нови повреди и напълно изсъхнали дървета с падаща кора – стари повреди. Брезата, която е с единично участие е напълно унищожена от снеголом/ветролом, стъблата са пречупени на различна височина. Черният бор е със слаби повреди от снеголом. Сигнален лист и ЛПО № 85144/2024 г.
5. Отдел 40, подотдел „е“. Повредите по черния бор са от фитопатогени, степен на увреждане R – 30 %, стари и нови повреди. Черният бор е с групов строеж. Сигнален лист и ЛПО № 84274/2024 г.
6. Отдел 41, подотдел „с“ с проведена отгледна сеч през 2020 г. Повредите по бора са слаби, единични загинали дървета от съхнене и пречупени от снеголом. Висока пълнота в насаждението. Сигнален лист и ЛПО № 84276/2024 г.
7. Отдел 61, подотдел „а1“, повреди от фитопатогени – изсипани иглици, съхнещи леторасли, ходове и дупки на корояди и сечковци. Степен на увреждане R – 30 %; Сигнален лист и ЛПО № 84277/2024 г.
8. Отдел 62, подотдел „и“. Повредите по черния бор са слаби, единични загинали дървета от съхнене и пречупени от снеголом. Висока пълнота в насаждението. Сигнален лист и ЛПО № 84279/2024 г.
9. Отдел 64, подотдел „г“. Смърчът в насаждението е напълно загинал. Повредите са предимно стари. По силно и напълно загиналите дървета се наблюдават смолни оттоци, съхнещи корони и падаща кора. Пълнотата е много висока. Степен на увреждане за см R – 90 %. Сигнален лист и ЛПО № 84283/2024 г.
10. Отдел 245, подотдел „з“ с проведено оследване през м. юли 2024 г. са констатирани повреди от комплексни фактори - фитопатогени и механични повреди от градушка, изразени в начупени клонки и леторасли, чрез пробни площи е определена степен на увреждане R – 63,19 % и е предписано да се проведе санитарна сеч с интензивност 50 %. Към момента на проверката съхненето е с огнищен характер, обхванало над 90 % от дървостоя, липсват дървета от I и II бал. За площ около 1,5 ха съхненето е с по-слаба интензивност. Започнал е процес на трансформация на иглолистната култура, изразен със семенно възобновяване от цр, срлп, пбрс, ак. Подлесна растителност от мжд, айл, кгбр с покритие около 60 % и височина – 2-3 м. Сигнален лист и ЛПО № 77568/2024 г.
11. Отдел 245, подотдел „е“ състоянието на насаждението е идентично с отдел 245 „з“. При обследване през м. юли 2024 г. е определена степен на увреждане R – 10 %. Към момента на проверката съхненето е с огнищен характер, обхванало над 70 % от дървостоя, като за площ около 0,9 ха (при източната граница) липсват дървета от I и II бал. За останалата площ степента на увреждане варира R = 20 – 80 % Започнал е процес на трансформация на иглолистната култура, изразен със семенно възобновяване от цр, срлп, пбрс, ак. Сигнален лист и ЛПО № 77565/2024 г.

В резултат на направените констатации, се

ПРЕДПИСВА:

1. Отдел 28, подотдел „в“, землище с. Сушица, площ 5,3 ха да се проведе санитарна сеч с интензивност 20 % за здгл и бб;

2. Отдел 33, подотдел „в“, землище с. Паисий, площ 14,8 ха да се проведе принудителна сеч с интензивност 10 % за чб;

3. Отдел 39, подотдел „х“, землище с. Стрелец, площ 0,6 ха да се проведе санитарна сеч с интензивност 20 % за черен бор

4. Отдел 39, подотдел „и“, землище с. Стрелец, площ 3,2 ха да се проведе санитарна сеч с интензивност 60 % за здгл и принудителна сеч с интензивност 100 % за единичните брези;

5. Отдел 40, подотдел „е“, землище с. Стрелец, площ 1,2 ха да се проведе санитарна сеч с интензивност 30 % за чб;

6. Отдел 41, подотдел „с“, землище с. Стрелец, площ 2,5 ха да се планира и проведе отгледна сеч за усвояването на единичните загинали борови дървета;

7. Отдел 61, подотдел „а1“, землище с. Виноград, площ 0,5 ха да се проведе санитарна и принудителна сеч с интензивност 30 % за чб;

8. Отдел 62, подотдел „и“, землище с. Виноград, площ 0,9 ха да се планира и проведе отгледна сеч за усвояването на единичните загинали борови дървета;

9. Отдел 64, подотдел „г“, землище с. Виноград, площ 1,8 ха да се проведе санитарна сеч с интензивност 100 % за см, като се оставят единичните по-здрави дървета;

10. Отдел 245, подотдел „з“, землище с. Драгижево, 15,2 ха да се проведе, съгласно приложената ГСК карта:

- за площ 13,7 ха да се проведе принудителна сеч с интензивност 100 % за чб;

- за площ 1,5 ха да се проведе принудителна сеч с интензивност 50 % за чб;

11. Отдел 245, подотдел „е“, землище с. Драгижево, площ 3,0 ха да се проведе, съгласно приложената ГСК карта:

- за площ 0,9 ха да се проведе принудителна сеч с интензивност 100 % за чб;

- за площ 2,1 ха да се проведе принудителна сеч с интензивност 50 % за чб;

12. За отдел 245, подотдели „з“ и „е“ усвояването на дървесината да се извърши в най – кратки срокове. Да се приложи технология на сеч и извоз, която е максимално щадяща възобновяването;

13. Да се спазват мероприятията за профилактика, посочени в чл.43, ал.2, т.9 от Наредба № 9 за защита на горските територии от болести, вредители и други повреди.

14. Маркирането и сечта на иглолистните култури да се съобразят с изискванията посочени в „Обобщени указания за стопанисване на бял и черен борови култури, Раздел А) Лесозащита, т.19“

Настоящият протокол се изготви в три еднообразни екземпляра по един за всяка от страните.

КОМИСИЯ: 1.....

ПРИСЪСТВАЛ:

2.....



Изх. №1166. (1)/27.03...2025 г.

ДО
ИНЖ. МИЛА СТОЯНОВА
ДИРЕКТОР НА ТП ДГС „ГОРНА ОРЯХОВИЦА“
ГР. ГОРНА ОРЯХОВИЦА
УЛ. „АНГЕЛ КЪНЧЕВ“ №29

Относно: План-извлечение по чл. 52б, ал. 8 и § 3, ал. 3, т. 1 от Наредба №8 от 05.08.2011 г. за сечите в горите, в гори, собственост на държавата, стопанисвани от ТП ДГС „Горна Оряховица“

УВАЖАЕМА ГОСПОЖО СТОЯНОВА,

Във връзка с Ваше уведомление с вх. №1166/20.03.2025 г. на РИОСВ – Велико Търново за План-извлечение по чл. 106 от Закона за горите и чл. 52б, ал. 8 и § 3, ал. 3, т. 1 от Наредба №8 от 05.08.2011 г. за сечите в горите в гори, собственост на държавата, стопанисвани от ТП ДГС „Горна Оряховица“, на основание чл. 6а, т. 2 от Наредба за условията и реда за извършване на оценка за съвместимостта на планове, програми, проекти и инвестиционни предложения с предмета и целите на опазване на защитените зони (Наредбата за ОС, обн., ДВ, бр. 73 от 11.09.2007 г., изм. и доп. ДВ, бр. 106 от 15.12.2021 г.), Ви уведомявам следното:

План-извлечение по чл. 52б, ал. 8 и § 3, ал. 3, т. 1 от Наредба №8 от 05.08.2011 г. за сечите в горите в гори, собственост на държавата, стопанисвани от ТП ДГС „Горна Оряховица“ попада в обхвата на чл. 2, ал. 2 от Наредбата за ОС.

План-извлечение (ПИ) е изработено на основание чл. 52 б, ал. 8 и § 3, ал. 3, т. 1 от Наредба №8 от 05.08.2011 г. за сечите в горите и във връзка с чл. 106 от Закона за горите.

ПИ обхваща следните подотдели на територията на ТП ДГС „Горна Оряховица:

Подотделите, с нови таксационни описания и номерация, включени в настоящото план-извлечение са, както следва:

1. За подотдел 3 „д“ по ГСП 2025 г., землище с. Драганово – площ – 0,5 ха, състав: чбб, цр3, бл1, единично срлп, мжд, пкл, 35 год., пълнота 0,7, бонитет 3,2, стопански клас ЧБК. Предлагаме да се изведе санитарна сеч 20% за чб, върху 0,5 ха.

2. За подотдел 33 „в“ по ГСП 2025 г., землище с. Паисий – площ – 5,2 ха, състав: чб10, единично цр, ак, 40 год., пълнота 0,8, бонитет 2, стопански клас ЧБК. Предложено е да се изведе принудителна сеч за чб 10%, върху 5,2 ха.

3. За подотдел 33 „н“ по ГСП 2025 г., землище с. Паисий – площ – 2 ха, състав: чб10, единично цр, ак, 40 год., пълнота 0,8, бонитет 2, стопански клас ЧБК. Предложено е да се изведе принудителна сеч за чб 10%, върху 2 ха.

4. За подотдел 33 „о“ по ГСП 2025 г., землище с. Паисий – площ – 8,5 ха, състав: чб10, единично цр, ак, 40 год., пълнота 0,8, бонитет 2, стопански клас ЧБК. Предложено е да се изведе принудителна сеч за чб 10%, върху 8,5 ха.

5. За подотдел 39 „х“ по ГСП 2025 г., землище с. Стрелец – площ – 0,6 ха, състав: чб10, единично цр, бл, срлп, пкл, чрш, пбрс, мжд, кгбр, дрн, 45 год., пълнота 0,7, бонитет 3, стопански клас ЧБК. Предложено е да се изведе санитарна сеч за чб 20%, върху 0,6 ха.

6. За подотдел 40 „е“ по ГСП 2025 г., землище с. Стрелец – площ – 1,6 ха, състав: цр4, бл3, чб3, единично срлп, мжд, пкл, кгбр, 45 год., пълнота 0,8, бонитет 3, стопански клас СмСрНП. Предложено е да се изведе санитарна сеч за чб 30%, върху 1,6 ха.

7. За подотдел 52 „в” по ГСП 2025 г., землище с. Асеново – площ – 3,1 ха, състав: чб10, единично ак, пбрс, мжд, 50 год., пълнота 0,3, бонитет 4, стопански клас ЧБК. Предлагаме да се изведе санитарна сеч за чб 40%, върху 3,1 ха.

8. За подотдел 61 „а1” по ГСП 2025 г., землище с. Виноград – площ – 0,5 ха, състав: чб9, бл1 единично пкл, брк, 45 год., пълнота 0,5, бонитет 1, 2, стопански клас ЧБК. Предлагаме да се изведе санитарна и принудителна сеч за чб 30%, върху 0,5 ха.

9. За подотдел 64 „г” по ГСП 2025 г., землище с. Виноград – площ – 1,8 ха, състав: смр8, ак1, пкл1, единично здгл, крш, пбрс, мкш, ор, 35 год., пълнота 0,6, бонитет 1,3,2, стопански клас ЧБК. Предлагаме да се изведе санитарна сеч за смърча 100%, като се запазят единичните по-здрави дървета, върху 1,8 ха.

10. За подотдел 92 „г” по ГСП 2025 г., землище с. Николаево – площ – 5,0 ха, състав: здгл10, единично цр, бл, мжд, 50 год., пълнота 0,7, бонитет 1, стопански клас ЧБК. Предлагаме да се изведе санитарна сеч 10% за здгл, върху 5,0 ха.

11. За подотдел 109 „х” по ГСП 2025 г., землище гр. Стражица – площ – 14,1 ха, състав: чб9, мжд1, единично цр, 45 год., пълнота 0,6, бонитет 4, 5, стопански клас ЧБК. Предлагаме да се изведе санитарна сеч за чб 25%, върху 14,1 ха.

12. За подотдел 266 „т” по ГСП 2025 г., землище гр. Горна Оряховица – площ – 0,3 ха, състав: чб10, единично цр, мжд, пбрс, 50 год., пълнота 0,5, бонитет 3, стопански клас ЧБК. Предлагаме да се изведе санитарна сеч 30% за чб, върху 0,3 ха.

За констатираните повреди са съставени протоколи от Лесозащитна станция София и РДГ-Велико Търново във връзка с писма на директора на ТП ДГС „Горна Оряховица“.

ПИ не попада в границите на защитена територия по смисъла на *Закона за защитените територии* (ЗЗТ).

Подотдели 61 „а1” и 64 „г” по ГСП 2025 г., землище с. Виноград попадат в границите на защитена зона (ЗЗ) от мрежата „Натура 2000” по смисъла на *Закона за биологичното разнообразие* – ВГ0000231 „Беленска гора” за опазване на природните местообитания и на дивата флора и фауна, обявена със Заповед №РД-694/25.08.2020г. на министъра на околната среда и водите (обн. ДВ бр. 81/2020г.).

Във връзка с горното е направена проверка за допустимост по смисъла на чл. 12, ал. 2 и 5, във връзка с ал. 1 от Наредбата за ОС, при която се установи, че ПИ е допустимо спрямо режима на дейностите в ЗЗ ВГ0000231 „Беленска гора”, определен със заповедта за обявяването ѝ.

В подотдели 61 „а1” и 64 „г” не е развито природно местообитание, предмет на опазване в ЗЗ.

С така описаното план-извлечение не се очертава рамката за бъдещо развитие на инвестиционни предложения, които да бъдат отнесени към някоя от позициите на Приложение №1 към чл. 92, т. 1 и Приложение №2 към чл. 93, ал. 1 от *Закона за опазване на околната среда* (ЗООС). План-извлечението не попада в обхвата на чл. 85, ал. 1 и 2 от ЗООС, както и в хипотезите на чл. 2, ал. 1 и 2 от Наредбата за условията и реда за извършване на екологична оценка на планове и програми. Предвид това, за конкретното план-извлечение, няма основание за провеждане на регламентираната в Глава шеста от ЗООС процедура по екологична оценка (ЕО).

С оглед гореизложеното, отчитайки местоположението (в границите на защитени зони от мрежата Натура 2000) и характера (санитарни и принудителни сечи) на заявеното план-извлечение, при реализацията му няма вероятност от отрицателно въздействие върху близко разположената ЗЗ от мрежата Натура 2000, по отношение на:



ПЛС
ISO 9001:2015

Certificate No: BG139802417

5002 гр. Велико Търново, бул. „Никола Габровски“ № 68, п.к.11
Тел: (+359 62) 620 358, Факс: (+359 62) 623 784
e-mail: riosvt-vt@riosvt.org, www.riosvt.org



- Пряко или косвено унищожаване, увреждане или фрагментиране на природни местообитания и местообитания на видове, предмет на опазване;
- Трансформация на местообитания на видове, безпокойство или прогонване на видове, предмет на опазване;
- Нарушаване целостта и целите на опазване на защитената зона;
- Нарушаване кохерентността между съседни защитени зони;
- Въздействие на предложените дейности, причинено поотделно или във взаимодействие с други ИП/ППП.


В тази връзка на основание чл. 2, ал. 2 от Наредбата за ОС, Ви уведомявам, че за така заявеното план-извлечение, преценката на компетентния орган е, че не е необходимо провеждане на процедура по реда на Глава втора от Наредбата за ОС.

Настоящото писмо се отнася само за заявените параметри на план-извлечението и не отменя необходимостта от получаване на съгласувания или разрешителни, предвидени в други закони и подзаконовни нормативни актове.

При всички случаи на промяна в параметрите на план-извлечението или на някои от обстоятелствата, при които е издадено настоящото писмо, възложителят е длъжен да уведоми незабавно компетентния орган за промените.

ДИРЕКТОР
НА РИОСВ – ВЕЛИКО ТЪРНОВО:

ИНЖ. МАЯ РАДЕВА



ПЛС
ISO 9001:2015

Certificate No: BG/13980/1411

5002 гр. Велико Търново, бул. „Никола Габровски“ № 68, п.к.11
Тел: (+359 62) 620 358, Факс: (+359 62) 623 784
e-mail: riosvt-vt@riosvt.org, www.riosvt.org



Статус/ Status: Осчетоводен/Accounted

Референция/ Reference Number: 0483841900 / 04.05.2026

Инвестбанк АД

Платете на – име на получателя/ Recipient's Name		
РДГ ВЕЛИКО ТЪРНОВО		
IBAN на получателя/ Recipient's IBAN		ВІС на банка на получателя/ BIC of the recipient's Bank
BG68UNCR75273141053601		UNCRBGSEXXXX
При банка – име на банката на получателя/ Recipient's Bank		Вид плащане / Payment Type
UNICREDIT BULBANK AD		
ПЛАТЕЖНО НАРЕЖДАНЕ за плащане от/към бюджета / Budget Transfer Order		Сума/ Amount Валута/ Currency
		53.72 EUR
		105.07 BGN
Основание за плащане/ Details of payment		
Т. 24 ОТ ТАРИФА ЗА ТАКСИТЕ ПЛАН-ИЗВЛЕЧЕНИЕ		
Още пояснения/ Additional details		
Задължено лице – наименование/ Liable party:		Вид плащане / Payment Type
СЦДП ДП ТП ДГС ГОРНА ОРЯХОВИЦА		
ЕИК/ БУЛСТАТ/ UIC/ BULSTAT	ЕГН на задължено лице/ EGN of liable person	ЛНЧ на задължено лице/ Personal Foreign Number
2016168050121		
Наредител - име/ Ordering customer		
СЦДП ДП ТП ДГС ГОРНА ОРЯХОВИЦА		
IBAN на наредител/ Ordering customer's IBAN		ВІС на банка на наредителя/ BIC of the ordering customer's Bank
BG05IORT80481095019500		IORTBGSE
Платежна система/ Payment System	Такси/ Fees	Дата на изпълнение Execution date
SEPA	002	04.05.2026 09:47:01