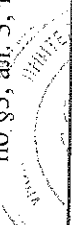




№ 5404
30.08.2026

Образец по чл. 52б, ал. 3, т. 1 от НСГ и
по §3, ал. 3, т. 1 по ПЗР на НСГ

ИЗПЪЛНИТЕЛНА АГЕНЦИЯ ПО ГОРИТЕ



Проверил:
РДГ Велико Габрово

инж. Георги Митчев - и.с.е.м.р.т.
(име, фамилия, длъжност)

Дата: 27.04.2026 год.

Одобрявам:
РДГ Велико Габрово

инж. Д. Габрово
(име, фамилия, длъжност)

Дата: 30.07.2026 год.

СЪГЛАСУВАМ:
(инж. Божидар Стойков – управител на „ПРИЗМА-ИНФО“ ЕООД)
Дата: 27.08.2026 год.

(съгласува се в случаите на чл. 52б, ал. 8 от НСГ)

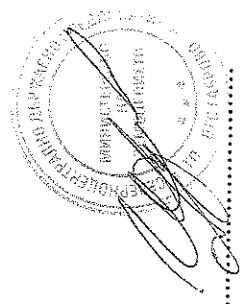
ПЛАН – ИЗВЛЕЧЕНИЕ

в гори, собственост на държавата
ТН „ДГС ГАБРОВО“

Проверил:
инж. Божидар Стойков – „ПРИЗМА-ИНФО“ ЕООД

ИЗГОТВИЛ:
инж. Ангелина Бакалова – р-л. ГСУ
СИДН ДП - ТН „ДГС Габрово“

№ и дата на удостоверението за упражняване
на лесовъдска практика: 4135/26.08.2011 год.
Място на издаване: гр. Габрово




ПРЕДСТАВИЛ:
инж. Иваницка Иванова – Директор
СИДН ДП - ТН „ДГС Габрово“

Дата: 26.03.2026 год.

Отдела	Подотдел	Имот №	Землище	Залесена площ хектари	По лесоустройствен проект, горскостопански план, програма - 2025 год. който е в процес на изработване										Запис по лесоустройствен проект, горскостопански план, програма с клонови		Предвидено ползване по лесоустройствен проект, горскостопански план, програма	Насока на стопанисане / Вид на сечта по горскостопански план, програма/	Подробно описание на вида, състоянието на подравата и подлеся	Площ	Стояща маса с клонови	Насока на стопанисане / Вид на сечта	Процент на ползване	Забележка
					Състав	Възраст	Пълнота	Средна височина	Среден диаметър	Бонитет	Стопанск и клас, категория гора	На 1 хектар	На цялата площ											
72	Н	Габрово	2.1	2.1	чб3	80	0.7	20	26	3	ИШК	124	260	40	трансформация/ пробирка техническа/ просветление на път			4.0	трансформация/ пробирка	10	10			
					см2		20		1	ПП	76	160	10											
					бб2		20		3		67	140	10											
					здлп1		22	30	1		48	100	10											
					бк2		19	22	2		57	120	10											
					яв				3															
					чб3	60	0.8	20	26	3	ИШК	135	230	40										
					бб2		20	26	3	ПП	82	140	20											
					см1		20	26	1		42	70												
					бк4		19	20	2		124	210	40											
яв																								
86	ж	Чарково	6.0	6.0	бк10	130	0.7	26	42	2	БВ	300	2300	570	възобновяване/ групово-постепенна			6.0	възобновяване/ групово-постепенна	25				
					яв																			
					гбр																			
					мжд																			
					бк10	130	0.5	27	38	2	БВ	288	1640	320										
					гбр																			
					см																			
					бк10	40	0.5	15	12	2		158	900	40										
					бб4	60	0.8	20	39	3	ИШК	167	100	10										
					см2		22		1	ПП	100	60	10											
бк4		18	16	2		117	70	10																
ива																								
89	Н	Чарково	1.5	1.5	бк9	30	1.0	13	10	1	БВ	246	370	70	отглеждане/ прореждане			1.5	отглеждане/ прореждане	20				
					яв1		13	12	1	ПП	27	40	10											
					см8	55	0.9	24	34	1	СМ	524	2830	570										
					бк2	60		17	16	3	ПП	53	340	70										
					яв																			
					гбр																			
					бб4	60	0.8	22	26	2	ИШК	181	490	70										
					см2		23	30	1	ПП	107	290	50											
					бк4		19	22	2		126	340	50											
					яв																			
90	Г	Чарково	2.7	2.7	бб4	60	0.8	22	26	2	ИШК	181	490	70	трансформация/ пробирка			2.7	трансформация/ пробирка	15				
					см2		23	30	1	ПП	107	290	50											
					бк4		19	22	2		126	340	50											
					яв																			
					см7	60	1.0	22	26	1	СМ	447	670	100										
					бк2		18	20	2	ПП	73	110	10											
					яв1																			
					ива		18		2		40	60	10											
					чрш																			
					91	в	Чарково	1.5	1.5	бб3	60	0.8	20	26								3	ИШК	124
см2		20		1						ПП	76	160	10											
бб2		20		3							67	140	10											
здлп1		22	30	1							48	100	10											
бк2		19	22	2							57	120	10											
яв																								
чб3	60	0.8	20	26						3	ИШК	135	230	40										
бб2		20	26	3						ПП	82	140	20											
см1		20	26	1							42	70												
бк4		19	20	2							124	210	40											
яв																								
Общо			27.2	27.2											12040.0	2150.0	27.2	2090.0		15				

ПРОТОКОЛ



Днес, 24.03.2026г. комисия, действаща на основание §3, ал.4 от Наредба №8/05.08.2011г. за сечите в горите и Заповед № 77/06.03.2025г. на Директора на РДГ-Велико Търново в състав:

Председател: инж. Георги Иванов Минчев – гл. експерт при РДГ-Велико Търново

Членове:

1. инж. Христо Христов – гл. експерт при РДГ- Велико Търново
2. инж. Димитър Малчев – зам. директор на ТП ДГС „Габрово“

се събра, за да разгледа писмо с вх.№ РДГ05-3165/09.03.2026г. от инж. Иваничка Иванова – пълномощник на ТП ДГС „Габрово“ за провеждане на отгледни и възобновителни в отдал 72 - нов подотдел „о“ (стар „и“- част, „р“- част, „о“- част, „ж“- част), отдал 72 - нов подотдел „н“ (стар „н“- част, „п“- част), отдал 86 - нов подотдел „ж“ (стар „ж“), отдал 89 - нов подотдел „л“ (стар 89 „н“- част, „с“- част, „р“- част, „п“- част, „о“- част, „м“- част, „л“- част; стар 90 „а“- част, „г“- част), отдал 89 - нов подотдел „м“ (стар 89 „о“- част, „м“- част; стар 90 „а“- част, „г“- част), отдал 89 - нов подотдел „н“ (стар 89 „с“- част, „р“- част, „п“- част; стар 90 „а“- част), отдал 89 - нов подотдел „р“ (стари „г“- част, „х“- част, „а“- част, „с“- част, „р“- част), отдал 90 - нов подотдел „г“ (стар „г“), отдал 91 - нов подотдел „в“ (стар 90 „г“- част; стар 91 „с“), землища Габрово и Чарково, община Габрово – ДГТ и

к о н с т а т и р а :

Данни по ГСП – 2025 год. в процес на изработване

№	Отдел / подотдел	Землище	Площ, ха	Функция	Състав по ГСП	Възраст	Пълнота	Бон.
1.	72 „о“	с. Чарково	1,7	Природен парк BG0000399 (Българка)	чб3, бб2, см1, бк4, яв	60 70	0,8	3,3,1 ,2
2.	72 „н“	гр. Габрово	2,1	Природен парк BG0000399 (Българка)	чб3, бб2, см2, здгл1, бк2, яв	60	0,7	3,1,3 ,1,2
3.	86 „ж“	с. Чарково	6,0	Природен парк BG0000399 (Българка)	бк10, яв, гбр, мжд	130	0,7	2
4.	89 „л“	с. Чарково	5,7	Природен парк BG0000399 (Българка)	бк10, гбр, см, бк10	130 40	0,5	2
5.	89 „м“	с. Чарково	0,6	Природен парк BG0000399 (Българка)	бб4, см2, бк4, ива	60	0,8	3,1,2
6.	89 „н“	с. Чарково	1,5	Природен парк BG0000399 (Българка)	бк9, яв1	30	1,0	1
7.	89 „р“	с. Чарково	5,4	Природен парк BG0000399 (Българка)	см8, бк2, яв, ива, гбр	55 60	0,9	1,3

8.	90 „Г“	с. Чарково	2,7	Природен парк BG0000399 (Българка)	бб4, см2, бк4, яв	60	0,8	2,1,2
9.	91 „а“	с. Чарково	1,5	Природен парк BG0000399 (Българка)	см7, бк2, яв1, ива, чрш	60	1,0	1,2,2

В съответствие с изискванията на чл. 52б от Наредба № 8 от 05.08.2011г. за сечите в горите, план-извлечението е съгласувано с РИОСВ - Велико Търново – изх. № 340-7/04.03.2026г.

След разглеждане на заявлението и приложените документи към него комисията

ПРЕДЛАГА:

На основание чл. 52б, ал.8 от Наредба № 8 от 05.08.2011г. за сечите в горите и във връзка с параграф 1, т.5б от допълнителните разпоредби на ЗГ за:

1. За отдел 72, подотдел „о“, площ 1,700ха, землище с. Чарково, действителен състав бк5, чб4, см1, бб, яв, вгбр, чрш - пълнота 0,9 / склопеност 0,9 – да се планира насока Трансформация/Пробирка с интензивност 15% и втора насока Техническа/ Техническа сеч 100% - просветляване на път;

2. За отдел 72, подотдел „н“, площ 2,100ха, землище с. Габрово, действителен състав бк2, чб3, см3, бб2, яв, здгл, чрш - пълнота 0,9 / склопеност 0,8 – да се планира насока Трансформация/Пробирка с интензивност 10% и втора насока Техническа/ Техническа сеч 100% - просветляване на път;

3. За отдел 86, подотдел „ж“, площ 6,000ха, землище с. Чарково, действителен състав бк10, яв, гбр, мжд - пълнота 0,8 / склопеност 0,5-0,9 – да се планира насока Възобновяване/Групово-постепенна сеч с интензивност 25%;

4. За отдел 89, подотдел „л“, площ 5,700ха, землище с. Чарково, действителен състав бк10, гбр, см, яв - пълнота 0,7-0,8 / склопеност 0,9 – да се планира насока Възобновяване/Групово-постепенна сеч с интензивност 20% и прореждане 5% във възобновените участъци;

5. За отдел 89, подотдел „м“, площ 0,600ха, землище с. Чарково, действителен състав бб4, см2, бк4, ива - пълнота 0,8 / склопеност 0,9 – да се планира насока Трансформация/Пробирка с интензивност 15%;

6. За отдел 89, подотдел „н“, площ 1,500ха, землище с. Чарково, действителен състав бк10, яв - пълнота 1,0 / склопеност 1,0 – да се планира насока Отглеждане/Прореждане с интензивност 20%;

7. За отдел 89, подотдел „р“, площ 5,400ха, землище с. Чарково, действителен състав смб, бк2, здгл1, ела1, яв, гбр, ива - пълнота 0,9 / склопеност 1,0 – да се планира насока Трансформация/Пробирка с интензивност 20% и да се проведе санитарна сеч с интензивност 100% за см в изсъхналите петна на площ от 0.800ха;

8. За отдел 90, подотдел „г“, площ 2,700ха, землище с. Чарково, действителен състав см2, бк4, чб, яв, гбр, три - пълнота 0,8 / склопеност 0,8 – да се планира насока Трансформация/Пробирка с интензивност 15%;

9. За отдел 91, подотдел „в“, площ 1,500ха, землище с. Чарково, действителен състав см7, бк2, елет - пълнота 1,0 / склопеност 1,0 – да се планира насока Трансформация/Пробирка с интензивност 15%;

Настоящият протокол се изготви в два еднообразни екземпляра по един за всяка от страните.


Комисия:

Председател:..... /инж. Г. Минчев/

Членове:

1..... /инж. Хр. Христов/

2..... /инж. Д. Малчев/



ОБЯСНИТЕЛНА ЗАПИСКА

ЗА ОПРЕДЕЛЯНЕ НА НАСОКАТА ЗА СТОПАНИСВАНЕ И ВИДА НА СЕЧТА В НАСАЖДЕНИЯТА - ДЪРЖАВНА ГОРСКА ТЕРИТОРИЯ В РАЙОНА НА ДЕЙНОСТ НА ТП ДГС ГАБРОВО ПРЕЗ 2026 г. В СЛУЧАИТЕ, КОГАТО НЯМА УТВЪРДЕН ГОРСКОСТОПАНСКИ ПЛАН

Горскостопанският план на ТП ДГС Габрово е в процес на изработване, което е възложено с Договор № 6/21.06.2024 г. за извършване на инвентаризация на горските територии и изработване горскостопански карти, план за ловностопански дейности и за дейностите по опазване от пожари, горскостопански план за горските територии – държавна собственост в района на дейност на ТП ДГС Габрово с изпълнител фирма „Призма инфо“ ЕООД гр. София.

Предложените насоки за стопанисване със съответните видове сечи в насажденията, описани в настоящото план – извлечение са съгласувани с фирма „Призма инфо“ ЕООД, на която е възложено изработването на горскостопанския план за периода 2025 – 2035 год. и подотделите в него са записани с новите букви.

Предложени са насоки на стопанисване – възобновяване, трансформация и отглеждане със съответните сечи, както следва:

1. 72 „н“- землище Габрово, общ. Габрово, площ 2,1 ха; стопански клас: ИШК; функционална категория: ППарк, ЗЗП и ЗЗМ; състав: черен бор3, смърч2, бял бор2 зелена дугласка1, бук2, явор; възраст:60г.; пълнота: 0,7; Предложена е насока на стопанисване – трансформация - пробирка в гъстите групи с интензивност 10 %; техническа-просветление на път; В подотдела са включени имоти с кадастрални номера: 14218.330.408, 14218.330.407;
2. 72 „о“- землище с.Чарково, общ. Габрово, площ 1,7 ха; стопански клас: ИШК; функционална категория: ППарк, ЗЗП и ЗЗМ; състав: черен бор3, бял бор2, см1, бук4, явор; възраст:60г., за бука-70г.; пълнота:0,8; Предложена е насока на стопанисване – трансформация - пробирка с интензивност 15 %; техническа-просветление на път; Подотделът е включен в имот с кадастрален номер: 81904.38.68, 81904.2.17;
3. 86 „ж“ землище с.Чарково, общ. Габрово, площ 6,0 ха; стопански клас: БВ; функционална категория: ППарк, ЗЗП и ЗЗМ; състав: бук10, яв, габър,мъждрян; възраст: 130г; пълнота: 0,7; бук10; възраст:10г; Предложена е насока на стопанисване – възобновяване- групово-постепенна с интензивност 25 %. В подотдела са включени имоти с кадастрални номера: 81904.34.64, 81904.34.58;
4. 89 „л“- землище с.Чарково, общ. Габрово, площ 5,7 ха; стопански клас: БВ; функционална категория: ППарк, ЗЗП и ЗЗМ; състав: бук10,габър, смърч; възраст: 130 г.; пълнота: 0,5; бук10 възраст: 40 г.; пълнота: 0,5; бук10 възраст: 10 г.; пълнота: 0,5;

Предложена е насока на стопанисване – възобновяване- групово-постепенна с интензивност 20 %, за втория етаж – прореждане 5%; В подотдела са включени имоти с кадастрални номера: 81904.32.83, 81904.32.87;

5. 89 „м”- землище с.Чарково, общ. Габрово, площ 0,6 ха; стопански клас: ИШК; функционална категория: ППарк, ЗЗП и ЗЗМ; състав: бял бор4,смърч2,бук4,ива; възраст: 60 г.; пълнота: 0,8; Предложена е насока на стопанисване – трансформация- пробирка с интензивност 15 %; В подотдела са включени имоти с кадастрални номера: 81904.32.83, 81904.32.87;

6. 89 „н”- землище с.Чарково, общ. Габрово, площ 1,5 ха; стопански клас: БВ; функционална категория: ППарк, ЗЗП и ЗЗМ; състав: бук9,явор1; възраст: 30 г.; пълнота: 1,0; възраст: Предложена е насока на стопанисване – отглеждане – прореждане с интензивност 20 %; В подотдела са включени имоти с кадастрални номера: 81904.32.83, 81904.32.87;

7. 89 „р”- землище с.Чарково, общ. Габрово, площ 5,4 ха; стопански клас: СМ; функционална категория: ППарк, ЗЗП и ЗЗМ; състав: смърч8,бук2,явор,ива,габър; възраст: 55 г. за смърча, 60г. за бука; пълнота: 0,9; Предложена е насока на стопанисване – трансформация – пробирка с интензивност 20% на 4,6 ха; на площ от 0,8 ха да се проведе санитарна 100 % за смърча. В подотдела са включени имоти с кадастрални номера: 81904.32.87;

8. 90 „г”- землище с.Чарково, общ. Габрово, площ 2,7 ха; стопански клас: ИШК; функционална категория: ППарк, ЗЗП и ЗЗМ; състав: бял бор4,смърч2,бук4,явор; възраст: 60 г.; пълнота: 0,8; Предложена е насока на стопанисване – трансформация- пробирка с интензивност 15 % в гъстите групи; В подотдела са включени имоти с кадастрални номера: 81904.32.83;

9. 91 „в”- землище с.Чарково, общ. Габрово, площ 1,5 ха; стопански клас: СМ; функционална категория: ППарк, ЗЗП и ЗЗМ; състав: смърч7,бук2,явор, ива череша; възраст: 60 г.; пълнота: 1,0; Предложена е насока на стопанисване – трансформация – пробирка с интензивност 15%; В подотдела са включени имоти с кадастрални номера: 81904.32.82, 81904.32.83;

Всички насаждения попадат в защитени зони от екологичната мрежа Натура 2000.

ИНЖ. АНГЕЛИНА БАКАЛОВА
Ръководител участък ГС ТП „ДГС ГАБРОВО”




РЕПУБЛИКА БЪЛГАРИЯ

МИНИСТЕРСТВО НА ОКОЛНАТА СРЕДА И ВОДИТЕ

РЕГИОНАЛНА ИНСПЕКЦИЯ ПО ОКОЛНАТА СРЕДА И ВОДИТЕ - ВЕЛИКО ТЪРНОВО

Възстановим подпис

X Изх-340-9/06.04.2026 г.



Подписано от: STEFKA IVANOVA RAMUKOVA

ДО

ИНЖ. ИВАНИЧКА ИВАНОВА

ПЪЛНОМОЩНИК НА ТП ДГС „ГАБРОВО“

(съгл. Заповед №015/21.02.2026г. на Директора на СЦДП ГАБРОВО)

ГР. ГАБРОВО

УЛ. „МИНЗУХАР“ №1

Относно: *План-извлечение за промяна вида и интензивността на сечта в гори, собственост на държавата стопанисвани от ТП ДГС „Габрово“*

УВАЖАЕМА ГОСПОЖО ИВАНОВА,

За ИП „План-извлечение за промяна вида и интензивността на сечта в гори, собственост на държавата стопанисвани от ТП ДГС „Габрово“ е издадено Решение №ВТ-08-ОС/2026 г. на директора на РИОСВ – Велико Търново за преценяване на вероятната степен на значително отрицателно въздействие върху защитени зони по реда на Глава втора от *Наредбата за условията и реда за извършване на оценка за съвместимост на планове, програми, проекти и инвестиционни предложения с предмета и целите на опазване на защитените зони.*

С писмо наш вх. №340(8)/30.03.2026 г. ни уведомявате за следното:

В подотдел 89 „р“- землище с.Чарково, общ. Габрово, площ 5,4 ха; стопански клас: СМ; функционална категория: ППарк, ЗЗП и ЗЗМ; състав: смърч8,бук2,явор,ива,габър; възраст: 55 г. за смърча, 60г. за бука; пълнота: 0,9; Предложена е насока на стопанисване – трансформация – пробирка с интензивност 20%; В подотдела са включени имоти с кадастрални номера: 81904.32.87;

Предложената е насока за стопанисване – трансформация , пробирка, допустим размер на ползване – до 20% , след проверка на терен от РДГ-Велико Търново и съставен протокол на 24.03.2026г. да бъде коригирана на (Трансформация) , пробирка, допустим размер на ползване – до 20% на площ 4,6 ха и санитарна сеч за смърча с интензивност 100% на площ 0,8 ха, съгласно приложената скица (2 броя короядни петна).

С внасянето на писмо с наш вх. №340(8)/30.03.2026 г. считам, че сте изпълнили задължението си свързано с §1 от *Наредба за условията и реда за извършване на оценка за съвместимостта на планове, програми, проекти и инвестиционни предложения с предмета и целите на опазване на защитените зони (Наредбата за ОС)*, като своевременно сте уведомили РИОСВ - Велико Търново за настъпилата промяна.


От представената информация става ясно, че не се налага провеждане на нова процедура за преценяване на вероятната степен на значително отрицателно въздействие върху защитени зони за ИП „План-извлечение за промяна вида и интензивността на сечта в гори, собственост на държавата стопанисвани от ТП ДГС „Габрово“.

Описаната промяна в няма да доведе до промяна на изложените мотиви и условия в Решение №ВТ-08-ОС/2026 г., и съответно до промяна в характера на произнасяне от

страна на компетентния орган, тъй като не заявявате промени, свързани с друга намеса в естествената околна среда и ландшафта.


Информирам Ви, че предвид изложените обстоятелства, не е необходимо провеждане на нова процедура по реда на глава втора от *Наредбата за ОС*. Решение №ВТ-25-ОС/2025 г. на директора на РИОСВ-Велико Търново остава валидно по отношение на останалите параметри и е достатъчен документ за одобряване на инвестиционното предложение по реда на специален закон. Настоящото писмо да се счита за неразделна част от него.

При всички случаи на промяна в параметрите или на някои от обстоятелствата, при които е издадено Решение №ВТ-08-ОС/2026 г. на директора на РИОСВ-Велико Търново и настоящото писмо, възложителят е длъжен да уведоми компетентния орган за промените в 14-дневен срок от настъпването им.

 Възстановим подпис

X CC

Инж. Станислав Станчев
Директор на РИОСВ-Велико Търново
Подписано от: Stanislav Sashkov Stanchev



5002 гр. Велико Търново, бул. „Никола Габровски“ № 68, п.к.11
Тел: (+359 62) 620 358, Факс: (+359 62) 623 784
e-mail: riosvt-vt@riosvt.org, www.riosvt.org





РЕПУБЛИКА БЪЛГАРИЯ
МИНИСТЕРСТВО НА ОКОЛНАТА СРЕДА И ВОДИТЕ
РЕГИОНАЛНА ИНСПЕКЦИЯ ПО ОКОЛНАТА СРЕДА И ВОДИТЕ - ВЕЛИКО ТЪРНОВО

Изх. №340 - 7/04.03.2026 г.

ДО
ИНЖ. ИВАНИЧКА ИВАНОВА
ПЪЛНОМОЩНИК НА ТП ДГС „ГАБРОВО“
ГР. ГАБРОВО
УЛ. „МИНЗУХАР“ №1

1902042/04.03.26

Относно: *План-извлечение за промяна вида и интензивността на сечта в гори, собственост на държавата, стопанисвани от ТП ДГС „Габрово“ в случаите когато ГСП е в процес на изработване*

УВАЖАЕМА ГОСПОЖО ИВАНОВА,

Приложено, предоставям Ви екземпляр от Решение №ВТ-...8.....-ОС/2026 г. на директора на РИОСВ – Велико Търново, за преценяване на вероятната степен на значително отрицателно въздействие върху защитени зони, с което е съгласувана „План-извлечение за промяна вида и интензивността на сечта в гори, собственост на държавата, стопанисвани от ТП ДГС „Габрово“ в случаите когато ГСП е в процес на изработване“.

Уведомявам Ви, че съгласно чл. 31, ал. 14 от Закона за биологичното разнообразие, разписаните в решението условия, изисквания и мерки са задължителни за възложителя на горскостопанската програма и за съответните компетентни органи по неговото одобряване, съгласно други закони. За неизпълнението им са предвидени административни наказания по смисъла на чл. 128б от същия закон.

Приложение: Решение № ВТ-...8.....-ОС/2026 г. за преценяване на вероятната степен на значително отрицателно въздействие;

ДИРЕКТОР
НА РИОСВ – ВЕЛИКО ТЪРНОВО:

ИНЖ. СТАНИСЛАВ СТАНЧЕВ





РЕШЕНИЕ №ВТ-...8.....-ОС/2026 г.

за преценяване на вероятната степен на значително отрицателно въздействие върху защитените зони

На основание чл. 31, ал. 7 от Закона за биологичното разнообразие (ЗБР), чл. 18, ал. 1 от Наредба за условията и реда за извършване на оценка за съвместимостта на планове, програми, проекти и инвестиционни предложения с предмета и целите на опазване на защитените зони (Наредбата за ОС, обн. ДВ, бр. 73 от 11.09.2007г., с вс. изм. и доп), във връзка с чл. 6а, т. 2 от същата, внесено уведомление вх. №340/28.01.2026 г. и вх. №340(6)/18.02.2026 г. на РИОСВ – Велико Търново, както и становище с изх. №ПУ-01-96(1)/09.02.2026 г. (наш вх. №340(2)/09.02.2026 г.) на БДДР - Плевен

РЕШИХ:

Съгласувам План-извлечение за промяна вида и интензивността на сечта в гори, собственост на държавата, стопанисвани от ТП ДГС „Габрово“ в случаите когато ГСП е в процес на изработване, което няма вероятност да окаже значително отрицателно въздействие върху местообитания и видове, предмет на опазване в защитени зони 33 ВГ0000399 „Българка“ за опазване на природните местообитания и на дивата флора и фауна.

Местоположение: Горски територии държавна собственост, стопанисвани от ТП ДГС „Габрово“.

Взложител: ТП Държавно горско стопанство „Габрово“, гр. Габрово, ул. „Минзухар“ №1, инж. Иваничка Иванова – пълномощник

Обща информация за предложения план: План-извлечението е изработено на основание чл. 52 б, от Наредба №8 от 05.08.2011 г. за сечите в горите.

Предложени са насоки на стопанисване – отглеждане, възобновяване и техническа със съответните сечи, както следва:

1. 72 „н“- землище Габрово, общ. Габрово, площ 2,1 ха; стопански клас: ИШК; функционална категория: ППарк, ЗЗП и ЗЗМ; състав: черен бор3, смърч2, бял бор2 зелена дугласка1, бук2, явор; възраст:60г.; пълнота: 0,7; Предложена е насока на стопанисване – трансформация - пробирка в гъстите групи с интензивност 10 %; техническа-просветление на път; В подотдела са включени имоти с кадастрални номера: 14218.330.408, 14218.330.407;

2. 72 „о“- землище с.Чарково, общ. Габрово, площ 1,7 ха; стопански клас: ИШК; функционална категория: ППарк, ЗЗП и ЗЗМ; състав: черен бор3, бял бор2, см1, бук4, явор; възраст:60г., за бука-70г.; пълнота:0,8; Предложена е насока на стопанисване – трансформация - пробирка с интензивност 15 %; техническа-просветление на път; Подотделът са включени в имоти с кадастрални номера: 81904.38.68, 81904.2.17;

3. 86 „ж“ землище с.Чарково, общ. Габрово, площ 6,0 ха; стопански клас: БВ; функционална категория: ППарк, ЗЗП и ЗЗМ; състав: бук10, яв, габър, мъждрия; възраст: 130г; пълнота: 0,7; бук10; възраст:10г; Предложена е насока на стопанисване – възобновяване- групово-постепенна с интензивност 25 %. В подотдела са включени имоти с кадастрални номера: 81904.34.64, 81904.34.58;

4. 89 „л“- землище с.Чарково, общ. Габрово, площ 5,7 ха; стопански клас: БВ; функционална категория: ППарк, ЗЗП и ЗЗМ; състав: бук10,габър, смърч; възраст: 130 г.; пълнота: 0,5; бук10 възраст: 40 г.; пълнота: 0,5; бук10 възраст: 10 г.; пълнота: 0,5; Предложена е насока на стопанисване – възобновяване- групово-постепенна с интензивност 20 %, за втория етаж – прорезждане 5%; В подотдела са включени имоти с кадастрални номера: 81904.32.83, 81904.32.87;

5. 89 „м“- землище с.Чарково, общ. Габрово, площ 0,6 ха; стопански клас: ИШК; функционална категория: ППарк, ЗЗП и ЗЗМ; състав: бял бор4,смърч2,бук4,ива; възраст: 60 г.;

пълнота: 0,8; Предложена е насока на стопанисване – трансформация- пробирка с интензивност 15 %; В подотдела са включени имоти с кадастрални номера: 81904.32.83, 81904.32.87;

6. 89 „и“- землище с.Чарково, общ. Габрово, площ 1,5 ха; стопански клас: БВ; функционална категория: ППарк, ЗЗП и ЗЗМ; състав: бук9,явор1; възраст: 30 г.; пълнота: 1,0; възраст: Предложена е насока на стопанисване – отглеждане – прореждане с интензивност 20 %; В подотдела са включени имоти с кадастрални номера: 81904.32.83, 81904.32.87;

7. 89 „р“- землище с.Чарково, общ. Габрово, площ 5,4 ха; стопански клас: СМ; функционална категория: ППарк, ЗЗП и ЗЗМ; състав: смърч8,бук2,явор,ива,габър; възраст: 55 г. за смърча, 60г. за бука; пълнота: 0,9; Предложена е насока на стопанисване – трансформация – пробирка с интензивност 20%; В подотдела е включен имот с кадастрален номер: 81904.32.87;

8. 90 „г“- землище с.Чарково, общ. Габрово, площ 2,7 ха; стопански клас: ИШК; функционална категория: ППарк, ЗЗП и ЗЗМ; състав: бял бор4,смърч2,бук4,явор; възраст: 60 г.; пълнота: 0,8; Предложена е насока на стопанисване – трансформация- пробирка с интензивност 15 % в гъстите групи; В подотдела е включен имот с кадастрален номер: 81904.32.83;

9. 91 „в“- землище с.Чарково, общ. Габрово, площ 1,5 ха; стопански клас: СМ; функционална категория: ППарк, ЗЗП и ЗЗМ; състав: смърч7,бук2,явор, ива череша; възраст: 60 г.; пълнота: 1,0; Предложена е насока на стопанисване – трансформация – пробирка с интензивност 15%; В подотдела са включени имоти с кадастрални номера: 81904.32.82, 81904.32.83;

Съгласно становище изх. №ПУ-01-96-(1)/09.02.2026 г. на директора на Басейнова дирекция „Дунавски район“ (БДДР), реализирането на *“План-извлечение за промяна вида и интензивността на сечта в гори, собственост на държавата, стопанисвани от ТП ДГС „Габрово“* е **допустимо** спрямо ПУРБ и ПУРН в Дунавски район при спазване на мерките, посочени в т. 1 и законовите изисквания, посочени в т. 2 на становището и забраните и ограниченията и ограниченията при доказана необходимост, посочени в Заповеди № РД-814/17.08.2021г. на министъра на околната среда и водите и СОЗ -435/03.02.2015 г. на БДДР. (приложено за сведение и съобразяване).

С така описаното план-извлечение не се очертава рамката за бъдещо развитие на инвестиционни предложения, които да бъдат отнесени към някоя от позициите на Приложение №1 към чл. 92, т. 1 и Приложение №2 към чл. 93, ал. 1 от *Закона за опазване на околната среда* (ЗООС). План-извлечението не попада в обхвата на чл. 85, ал. 1 и 2 от ЗООС, както и в хипотезата на чл. 2, ал. 1 и 2 от *Наредбата за условията и реда за извършване на екологична оценка на планове и програми*. Предвид това, за конкретните планове, няма основание за провеждане на регламентираната в **Глава шеста от ЗООС процедура по екологична оценка (ЕО)**.

ПИ попада в обхвата на чл. 2, ал. 2 от *Наредбата за ОС*. С писмо с изх. №340(5)/16.02.2026 г. на РИОСВ – Велико Търново, възложителят е уведомен, че предвид местоположението и характера на предвидените дейности в плановите, компетентният орган е преценил, че е необходимо провеждане на процедура по реда на Глава втора от *Наредбата за ОС*.


План –извлечението попада в границите на защитена територия по смисъла на *Закона за защитените територии* (ЗЗТ) – природен парк (ПП) „Българка“, обявен със Заповед №РД-775/09.08.2002 г. на министъра на околната среда и водите (ДВ, бр. 86/2002 г.).

План-извлечението попада в границите на защитени зони (ЗЗ) от мрежата Натура 2000 – ВГ0000399 „Българка“ за опазване на птици и местообитания по чл. 6, ал. 1, т. 1-4 от *Закона за биологичното разнообразие*, обявена със Заповед №РД-848/ 08.11.2013 г. на министъра на околната среда и водите (ДВ, бр. 104/2013 г.), изменена и допълнена със Заповед №РД-281/31.03.2021 г. на министъра на околната среда и водите (ДВ, бр. 45/2021 г.) .), изменена и допълнена със Заповед №РД-643/19.07.2024 г. на министъра на околната среда и водите (ДВ, бр. 69/2024 г.).

Реализацията на ПИ не противоречи на режима на ПП „Българка“, определен в чл. 31 от ЗЗТ .

1. Горскостопанските дейности са съгласувани от Дирекция на Природен парк (ДПП) „Българка“ със становище с изх№ДПП02-00050/13.02.2026 г., което прилагам за **сведение и съобразяване**.

Реализацията на ГСП е допустима спрямо режима на дейностите в ЗЗ ВГ0000399 „Българка“, определен със заповедите за обявяване и за изменение и допълнение.



В подотдели: 86 „ж“, 89 „л“ и 89 „н“ е определено и развито природно местообитание: 9150 „Термофилни букови гори (Cephalanthero-Fagion)“, предмет на опазване в 33.

Съгласуването на план-извлечението се основава на следните

МОТИВИ:

1. Предвидени са отгледни, технически и дългосрочни възобновителни сечи с ниска и умерена интензивност, които са в съответствие с утвърдената от изпълнителния директор на ИАГ „Система от режими и мерки за стопанисване на горите, попадащи в горските типове природни местообитания, включени в Европейската екологична мрежа „Натура 2000“.

2. При реализиране на горскостопанските мероприятия, заложиени в план-извлечението, липсват данни, които да дават основание за значително увреждане и значителна трансформация на природно местообитание: 9150 „Термофилни букови гори (Cephalanthero-Fagion)“, предмет на опазване в защитените зони.

3. Не се очаква реализацията на план-извлечението да доведе до значително увреждане на местообитания за размножаване, укритие и хранене на видовете: *Кафява мечка (*Ursus arctos*), *Европейски вълк (*Canis Lupus*), Видра (*Lutra lutra*), Голям гребенест тритон (*Triturus karelinii*), Жълтокоремна бумка (*Bombina variegata*), Шипоопашата костенурка (*Testudo hermanni*), Бръмбар рогач (*Lucanus cervus*), Буков сечко (*Morimus fumeus*), *Алпийска розалия (*Rosalia alpina*), Осмодерма (*Osmoderma eremita*), Обикновен сечко (*Cerambyx cerdo*), прилепи и горски видове птици, предмет на опазване в BG0000399 „Българка“, предвид факта, че план-извлечението не е свързано с промяна на предназначението на териториите и същите в бъдеще ще продължават да предоставят подходящи местообитания за размножаване, хранене, почивка и укритие на видове.

4. Предвид характера и продължителността на предвидените дейности на горскостопанската програма, няма вероятност да бъдат нарушени целостта и кохерентността на засегнатата защитена зона и близките до нея други защитени зони.

5. Не се очаква реализацията на план-извлечението да доведе до кумулативно въздействие със значителен ефект върху природните местообитания, видове и техните местообитания, опазвани в защитената зона, в резултат на реализацията на настоящото план-извлечение, спрямо олобрените до момента планове, програми и/или проекти със сходен характер.

6. При извеждането на горскостопанските мероприятия не се очаква генериране на шум, емисии и отпадъци във вид и количества, които да окажат значително отрицателно въздействие върху типове природни местообитания, популации и местообитания на видове, предмет на опазване в 33.

С цел минимизиране на въздействията върху предмета и целите на опазване в защитените зони, реализацията на дейностите, заложиени в план-извлечението, се съгласува при спазване на следните УСЛОВИЯ:

1. Да не се позволяват и отсичат по-големи количества от заложиения допустим размер на ползване от 25%, съгласно представения запас в насажденията.

2. Да се формират буферна ивица около водните течения с ширина не по-малко от 15 м от всяка страна на водното течение, в която да не се извеждат сечи, освен премахване на паднали и пречупени дървета, да не се планират и изграждат надлъжни извозни пътища и складове за дървесина, включително временни. Ивиците да се маркират на терена, преди започване на сечите.

3. При планиране дърводобивната дейност да се запази максимално целостта на ландшафта. Да не се допускат дълбоки изкопи и насипи при направа на горски пътища, като пътната мрежа да бъде съобразена с доловете (дерета) оттичащи се в язовир „Христо Смирненски“.

4. Да се приложи внимателен избор на технологията на дърводобив, повалянето на дърветата да е с предварително насочване за опазване и минимизирани на повредите по оставащите на корен дървета, подраста и почвата; извозът следва да е на сортименти, по възможност с животинска тяга или специализирана горска техника.

5. Да се запазят всички горскоплодни дървета във всички подотдели с планирани сечи, в които са налични, с цел запазване на хранителна база за кафява мечка и разнообразен видов състав, освен когато е необходимо прокарване на временен извозен път.

6. Провеждането на планираните сечи в да се извърши извън периода (15 март-15 юни), определен за гнездови за птиците, предмет на опазване.

7. Акацията където е налична, определена като нежелан вид, ако не е на групи а са налице единични дървета в насажденията, по възможност да бъде премахната в периода на вегетация с планираните сечи .

8. При извършване на дърводобивната дейност, да не се допуска замърсяване с битови отпадъци.

9. Да се оставя мъртва и гниеща дървесина – при естествен отпад, механични повреди и отпад след сечи, до достигане на 10% от запаса на насаждението.

Препоръчително е да не се извършва дърводобив при силно намокрени почви, поради опасност от тяхното деструктуриране и ерозиране.

Пълнотата на насажденията след провеждане на отгледни сечи не се допуска да бъде по-малка от 0,7.

При всички случаи на промяна в данните, посочени в уведомлението по чл. 10 от Наредбата за ОС, или на някои от обстоятелствата, при които е издадено решението, възложителят, съответно новият възложител, е длъжен да уведоми компетентния орган за промените в 14-дневен срок от настъпването им.

Съгласно разпоредбите на чл. 31, ал. 24 от ЗБР, решението губи правно действие, ако в срок от 5 години от датата от издаването му не са започнали действия по осъществяване на плановете.

При констатиране на неизпълнение на условията, посочени в настоящото решение, виновните лица носят административнонаказателна отговорност по чл. 128б от Закона за биологичното разнообразие.

Решението може да бъде обжалвано в 14-дневен срок от съобщаването му пред Министъра на околната среда и водите и/или пред съответния административен съд по реда на Административнопроцесуалния кодекс.

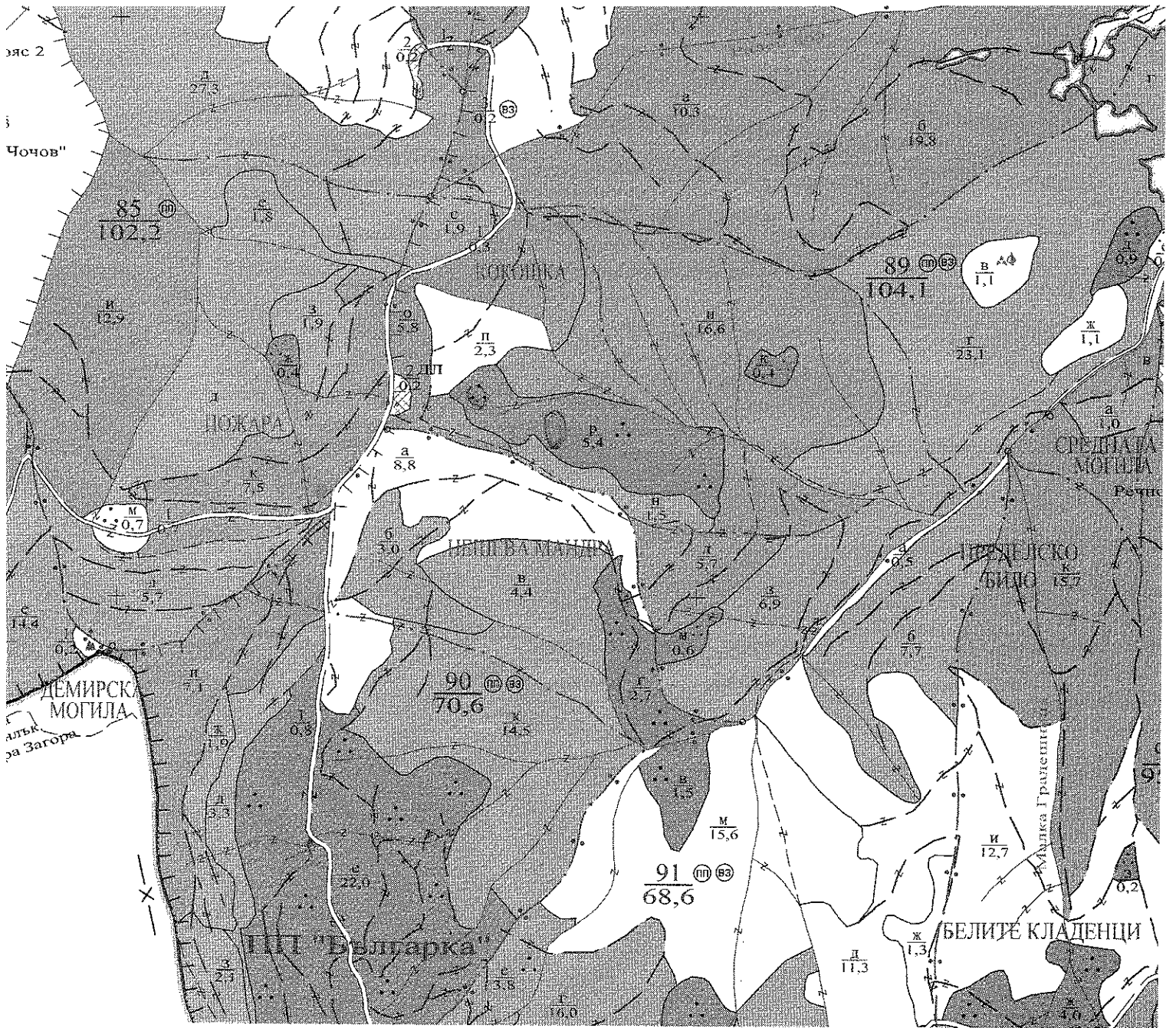
Дата:
..04.03.....2026 г.

ДИРЕКТОР
НА РИОСВ – ВЕЛИКО ТЪРНОВО:


ИНЖ. СТАНИСЛАВ СТАНЧЕВ

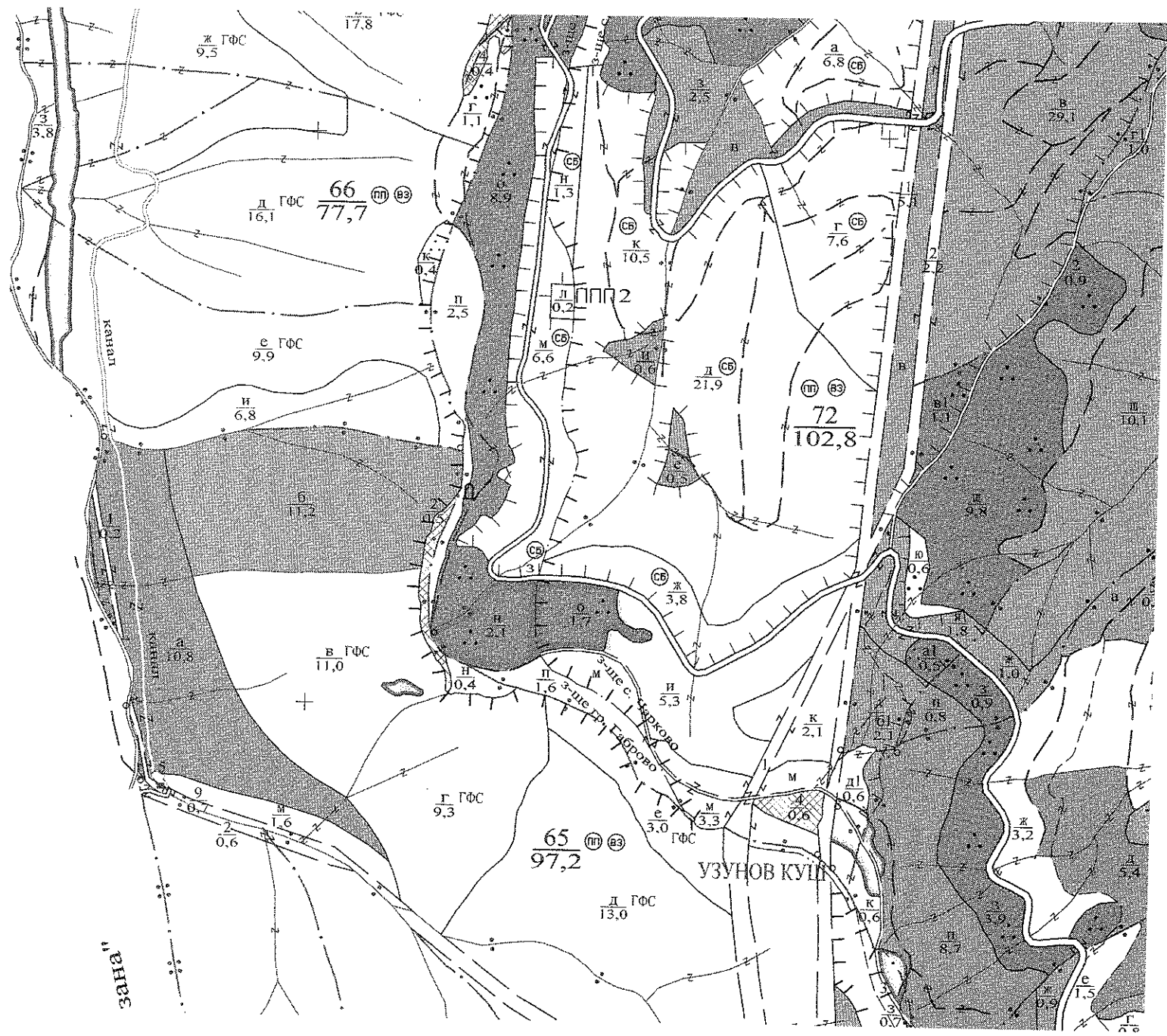
СКИЦА

отдел 89; корояди "р"



□ - ШИШКИ, ВАСЕГНАТИ ОТ КОРОЯДИ ПО СЪГРЧА





подотдел: 89 р ДГС ГАБРОВО 2025, 2 гсу
стари подотдели: 89:т част, 89:х част, 89:а част, 89:с част, 89:р част
имоти № 32.87

склопена култура 5.4 ha

ст. клас: Смърчов
група гори: иглолистни
вид гора: 3.2 - Култури от смърч в естеств. зона на разпростр.
категория: специална
функция: природен парк, защитени зони птици и местообитания, СОЗ пояс III

землище: с. ЧАРКОВО
община: ГАБРОВО

Натура 2000: BG0000399 (Българка)

собственост: Държавна, Горски територии

равномерен строеж, добро състояние

положение: Мизия - Северна България, 1100 m н.в., североизток, склон долна част, наклон 22 градуса, средно-планински

почва: кафява горска ненаситена, песъчливо-глинеца, слабо каменлива, рожка, много дълбока, свежа до влажна, върху мергел, среднобогата до богата

тип мест: М-II-2 CD-2,3 (35)

п.с.: Бук 6, Смърч 4, 1 бонитет

сегашен състав	уч -	площ дв	пов реди	прои зход	възр год	пъл -	вис m	бон -	диам cm	запас - m ³			ползване - m ³		
										на 1 ha	без кл.	с клони	%	без кл.	с клони
Смърч	8	4.3	л2о	изк	55	0.9	24	1	34	426	2300	2830	-	460	570
Бук	2	1.1	/	сем	60		17	3	16	51	280	340	-	60	70
Явор	-	-	-	-	-	-	-	-	-	-	-	-	-	-	-
Ива	-	-	-	-	-	-	-	-	-	-	-	-	-	-	-
Габър	-	-	-	-	-	-	-	-	-	-	-	-	-	-	-
Всичко										477	2580	3170	20	520	640

неравномерност: склопеност 1.0

повреди: л2о = леко повредени, 20%, снеголом
/ = неповредени

насока на стопанисване: ТРАНСФОРМАЦИЯ
предложение за лесов. намеса: пробирка 20%

залесяване:

по насоки:

почвоподг:

други: пожарна опасност III клас, разрешена паша

вид сеч:	година	стояща	лежаща	едра	средна	дребна	е+с+д	дърва	вършина	забележка
по ГСП		640	510	160	180	30	370	110	30	

Допълнителна информация:

Пробирка 172.00 м³ / 2021г.

подотдел: 89 н ДГС ГАБРОВО 2025, 2 гсу
стари подотдели: 90:а част, 89:с част, 89:р част, 89:л част
имоти №: 32.87

семенно насаждение 1.5 ha

ст. клас: Буков В землище: с. ЧАРКОВО
група гори: широколистни високостъблени община: ГАБРОВО
вид гора: 11.1 - Семенни термофилни букови гори
категория: специална
функция: природен парк, защитени зони птици и местообитания, СОЗ пояс III, временно недостъпни

Натура 2000: BG0000399 (Българка), местообитание 9150

собственост: Държавна, Горски територии
равномерен строеж, добро състояние

положение: Мизия - Северна България, 1100 m н.в., изток, склон горна част, наклон 18 градуса, средно-планински

почва: кафява горска наситена, пясъчливо-глинеца, средно каменлива, рохка, дълбока, свежа до влажна, върху мергел, среднобогата до богата

тип мест: М-II-2 CD-2,3 (35)

п.с. : Бук 9, Явор 1, 1 бонитет

сегашен състав	уч -	площ дв	пов реди	прои зход	възр год	пъл -	вис m	бон -	диам cm	запас - m ³			ползване - m ³		
										на 1 ha	без кл.	с клони	%	без кл.	с клони
Бук	9	1.4	-	сем	30	1.0	13	1	10	172	260	370	-	50	70
Явор	1	0.1	-				13	1	12	19	30	40	-	10	10
Всичко										191	290	410	20	60	80

неравномерност: склопеност 1.0

насока на стопанисване: ОТГЛЕЖДАНЕ
предложение за лесов. намеса: прореждане 20%

залесяване:

по насоки:

почвоподг:

други: пожарна опасност III клас, забранена паша

вид сеч:	година	стояща	лежаща	едра	средна	дребна	e+c+d	дърва	вършина	забележка
по ГСП		80	65	0	20	10	30	30	5	

Допълнителна информация:

подотдел: 90 г
стари подотдели: 90:г
имоти №: 32.83

ДГС ГАБРОВО 2025, 2 гсу

склопена култура

2.7 ha

землище: с. ЧАРКОВО

община: ГАБРОВО

ст. клас: Иглол-широкол. култури

група гори: иглолистни

вид гора: 1.2 - Култури от бял бор в естеств. зона на разпростр.

категория: специална

функция: природен парк, защитени зони птици и местообитания, СОЗ пояс III, временно недостъпни

Натура 2000: BG0000399 (Българка)

собственост: Държавна, Горски територии

неравномерен строеж, средно състояние

положение: Мизия - Северна България, 1000 m н.в., югоизток, склон долна част, наклон 25 градуса, средно-планински

почва: кафява горска наситена, песъчливо-глинеца, средно каменлива, рожка, средно дълбока, свежа, върху мергел, среднобогата

тип мест: М-II-2 С-2 (36)

п.с.: Бук 9, Явор 1, Бял бор, Смърч, 2 бонитет

сегашен състав	уч. -	площ дв.	пов. реди	прои. зход	възр. год	пъл. -	вис. m	бон. -	диам. cm	запас - m ³			ползване - m ³		
										на 1 ha	без кл.	с клони	%	без кл.	с клони
Бял бор	4	1.1	-	изк	60	0.8	22	2	26	152	410	490	-	60	70
Смърч	2	0.5	-	изк			23	1	30	89	240	290	-	40	50
Бук	4	1.1	-	сем			19	2	22	105	280	340	-	40	50
Явор	-	-	-	-	-	-	-	-	-	-	-	-	-	-	-
Всичко										346	930	1120	15	140	170

неравномерност: пълнота от 0.6 до 0.9, височина от 16 м до 25 м, диаметър от 16 см до 38 см, склопеност 0.8, групов строеж

насока на стопанисване: ТРАНСФОРМАЦИЯ

предложение за лесов. намеса: пробирка 15%, в гъстите групи

залесяване:

по насоки:

почвоподг:

други: пожарна опасност II клас, разрешена паша

вид сеч:	година	стояща	лежаща	едра	средна	дребна	e+s+d	дърва	вършина	забележка
по ГСП		170	140	40	45	15	100	35	5	

Допълнителна информация:

Пробирка 407.00 m³ / 2022г.

стари подотдели: 91:с, 90:г част
имоти №: 32.82, 32.83

ст. клас: Смърчов землище: с. ЧАРКОВО
 група гори: иглолистни община: ГАБРОВО
 вид гора: 3.2 - Култури от смърч в естеств. зона на разпростр.
 категория: специална
 функция: природен парк, защитени зони птици и местообитания, СОЗ пояс III, временно недостъпни

Натура 2000: BG0000399 (Българка)

собственост: Държавна, Горски територии

неравномерен строеж, добро състояние

положение: Мизия - Северна България, 950 m н.в., североизток, склон долна част, наклон 28 градуса, средно-планински

почва: кафява горска ненаситена, песъчливо-глинеста, слабо каменлива, рохка, дълбока, свежа до влажна, върху мергел, среднобогата до богата

тип мест: М-II-2 CD-2,3 (35)

п.с. : Смърч 7, Бук 2, Явор 1, Ива, Череша, 1 бонитет

сегашен състав	уч	площ	пов	прои	възр	пъл	вис	бон	диам	запас - m3			ползване - m3		
										на 1 ha	без кл.	с клони	%	без кл.	с клони
Смърч	7	1.1	-	изк	60	1.0	22	1	26	366	550	670	-	80	100
Бук	2	0.3	-	сем			18	2	20	61	90	110	-	10	10
Явор	1	0.1	-				18	2		31	50	60	-	10	10
Ива	-	-	-	-	-	-	-	-	-	-	-	-	-	-	-
Череша	-	-	-	-	-	-	-	-	-	-	-	-	-	-	-
Всичко										458	690	840	15	100	120

неравномерност: пълнота от 0.8 до 1.0, склопеност 1.0

насока на стопанисване: **ТРАНСФОРМАЦИЯ**

предложение за лесов. намеса: пробирка 15%

залесяване:

по насоки:

почвоподг:

други: пожарна опасност III клас, разрешена паша

вид сеч:	година	стояща	лежаща	едра	средна	древна	е+с+д	дърва	вършина	забележка
по ГСП		120	100	35	30	5	70	25	5	

Допълнителна информация:

ст. клас: Иглол-широкол. култури землище: с. ЧАРКОВО
 група гори: иглолистни община: ГАБРОВО
 вид гора: 1.2 - Култури от бял бор в естеств. зона на разпростр.
 категория: специална
 функция: природен парк, защитени зони птици и местообитания, СОЗ пояс III, временно недостъпни

Натура 2000: BG0000399 (Българка)

собственост: Държавна, Горски територии
 равномерен строеж, средно състояние

положение: Мизия - Северна България, 1000 m н.в., югоизток, склон горна част, наклон 27 градуса, средно-планински

почва: кафява горска наситена, пясъчливо-глинеца, средно каменлива, рожка, дълбока, свежа до влажна, върху мергел, среднобогата до богата

тип мест: М-II-2 CD-2,3 (35)

п.с.: Бук 6, Смърч 2, Бял бор 2, 2 бонитет

сегашен състав	уч. площ	пов. реди	прои. зход	възр. год.	пъл.	вис. m	бон.	диам. cm	запас - м3			ползване - м3			
									на 1 ха	без кл.	с клони	%	без кл.	с клони	
Бял бор	4	0.2	210о	изк	60	0.8	20	3	30	136	80	100	-	10	10
Смърч	2	0.2	211с				22	1		84	50	60	-	10	10
Бук	4	0.2	/	сем			18	2	16	98	60	70	-	10	10
Ива	-	-	-	-	-	-	-	-	-	-	-	-	-	-	-
Всичко										318	190	230	15	30	30

неравномерност: склопеност 0.9

повреди: 210о = снеголом, леко 20%, силно 10%
 211с = суховършия, леко 20%, силно 10%, загинали 10%
 /= неповредени

насока на стопанисване: ТРАНСФОРМАЦИЯ

предложение за лесов. намеса: пробирка 15%

залесяване:

по насоки:

почвоподг:

други: пожарна опасност III клас, разрешена паша

вид сеч.	година	стояща	лежача	едра	средна	дребна	е+с+д	дърва	вършина	забележка
по ГСП		30	25	10	10	0	20	5	0	

Допълнителна информация:

ст. клас: Иглол-широкол. култури
 група гори: иглолистни
 вид гора: 2.3 - Култури от черен бор – извън естеств. зона на разпростр.
 категория: специална
 функция: природен парк, защитени зони птици и местообитания, защитна ивица шосе, СОЗ пояс III, временно недостъпни
 Натура 2000: BG0000399
 собственост: Държавна публична собственост, Горски територии
 равномерно строеж, средно състояние
 положение: Мизия - Северна България, 1100 m н.в., север, склон горна част, наклон 24 градуса, средно-планински
 почва: кафява горска ненаситена, пясъчливо-глинеста, слабо каменлива, рожка, много дълбока, свежа до влажна, върху мергел, среднобогата до богата
 тип мест: М-II-2 CD-2,3 (35)
 п.с.: Черен бор 3, Бял бор 2, Смърч 1, Бук 4, 2 бонитет

сегашен състав	уч. площ	пов. реди	проект. изход	възраст	пъл.	вис.	бон.	диам.	запас - m3			ползване - m3			
									на 1 ha	без кл.	с клони	%	без кл.	с клони	
Черен бор	3	0.5	-	изк	60	0.8	20	3	26	113	190	230	-	30	40
Бял бор	2	0.3	-				20	3		68	120	140	-	20	20
Смърч	1	0.2	-				20	1		37	60	70	-	-	-
Бук	4	0.7	-	сем	70		19	2	20	105	180	210	-	30	40
Явор	-	-	-	-	-	-	-	-	-	-	-	-	-	-	-
Всичко										323	550	650	15	80	100

неравномерност: склопеност 0.9

насока на стопанисване: ТРАНСФОРМАЦИЯ, втора насока ТЕХНИЧЕСКА
 предложение за лесов. намеса: пробирка 15%, просветление на път

залесяване:

по насоки:

почвоподг:

други: пожарна опасност III клас, разрешена паша

вид сеч	година	стояща	лежаша	едра	средна	дребна	е+с+д	дърва	вършина	забележка

насоки	година	д.вид	почвоподготовка	схема	смесване	фиданки	семена	площ	забележка

подотдел: 72 н ДГС ГАБРОВО 2025, 2 гсу

склопена култура 2.1 ха

ст. клас: Иглол-широкол. култури

землище: гр. ГАБРОВО

група гори: иглолистни

община: ГАБРОВО

вид гора: 2.3 - Култури от черен бор – извън естеств. зона на разпростр.

категория: специална

функция: защитени зони птици и местообитания, СОЗ пояс III, временно недостъпни

Натура 2000: BG0000399

собственост: Държавна, Горски територии

неравномерен строеж, добро състояние

положение: Мизия - Северна България, 1100 m н.в., север, склон горна част, наклон 19 градуса, средно-планински

почва: кафява горска ненаситена, пещчливо-глинеста, слабо каменлива, рожка, много дълбока, свежа до влажна, върху мергел, среднобогата до богата

тип мест: М-II-2 CD-2,3 (35)

п.с.: Черен бор 3, Смърч 2, Бял бор 2, Зелена дуглазка 1, Бук 2, 2 бонитет

сегашен състав	уч. площ	пов. реди	прояв. зход	възраст	пълн.	вис.	бон.	диам.	запас - m3			ползване - m3			
									на 1 ha	без кл.	с клони	%	без кл.	с клони	
Черен бор	3	0.6	-	изк	60	0.7	20	3	26	99	220	260	-	30	40
Смърч	2	0.5	-				20	1		64	130	160	-	10	10
Бял бор	2	0.4	-				20	3		59	120	140	-	10	10
Зелена дуглазка	1	0.2	-				22	1	30	40	80	100	-	10	10
Бук	2	0.4	-	сем			19	2	22	46	100	120	-	10	10
Явор	-	-	-	-	-	-	-	-	-	-	-	-	-	-	-
Всичко										308	650	780	10	70	80

неравномерност: пълнота от 0.5 до 0.8, склопеност 0.8

насока на стопанисване: ТРАНСФОРМАЦИЯ, втора насока ТЕХНИЧЕСКА

предложение за лесов. намеса: пробирка 10%, в гъстите групи, просветление на път

залесяване:

по насоки:

почвоподг:

други: пожарна опасност III клас, разрешена паша

вид сеч.	година	стояща	лежаща	едра	средна	дребна	с+с+д	дърва	вършина	забележка

насоки:	година	д.вид	почвоподготовка	схема	смесване	фиданки	семена	площ	забележка

подотдел: 89 л ДГС ГАБРОВО 2025, 2 гсу семенно насаждение 5.7 ha
 стари подотдели: 90:а част, 89:с част, 89:р част, 90:г част, 89:п част, 89:о част, 89:м част, 89:н част, 89:л част
 имоти №: 32.83, 32.86, 32.87

ст. клас: Буков В землище: с. ЧАРКОВО
 група гори: широколистни високостъблени община: ГАБРОВО
 вид гора: 11.1 - Семенни термофилни букови гори
 категория: специална
 функция: природен парк, защитени зони птици и местообитания, СОЗ пояс III, временно недостъпни

Натура 2000: BG0000399 (Българка), местообитание 9150

собственост: Държавна, Горски територии

неравномерен строеж, добро състояние

положение: Мизия - Северна България, 1000 m н.в., изток, склон горна част, наклон 27 градуса, средно-планински

почва: кафява горска наситена, песъчливо-глинеца, средно каменлива, рохка, дълбока, свежа до влажна, върху мергел, среднобогата до богата

тип мест: М-II-2 CD-2,3 (35)

п.с.: Бук 10, 2 бонитет

сегашен състав	уч	площ	пов	прои	възр	пъл	вис	бон	диам	запас - м3			ползване - м3		
										на 1 ha	без кл.	с клони	%	без кл.	с клони
Бук	10	5.7	110г	сем	130	0.5	27	2	38	256	1460	1640	-	290	320
Габър	-	-	-	-	-	-	-	-	-	-	-	-	-	-	-
Смърч	-	-	-	-	-	-	-	-	-	-	-	-	-	-	-
Бук	10	-	/	сем	40	0.5	15	2	12	118	670	900	-	30	40
Бук	10	-	-	сем	15	0.4	2.5	4	-	-	-	-	-	-	-
Всичко										374	2130	2540	20	320	360

неравномерност: пълнота от 0.3 до 0.7, възраст от 80 г. до 180 г., склопеност 0.7

повреди: 110г = гниене, леко 10%, силно 10%
 /= неповредени

насока на стопанисване: ВЪЗОБНОВЯВАНЕ

предложение за лесов. намеса: групово-постепенна 20%, втори етаж, прореждане 5%

залесяване:

по насоки:

почвоподг:

други: пожарна опасност III клас, забранена паша

вид сеч	година	стояща	лежаща	едра	средна	дребна	е+с+д	дърва	вършина	забележка
по ГСП		360	305	105	50	20	175	115	15	

Допълнителна информация:

подотдел: 86 ж ДГС ГАБРОВО 2025, 2 гсу

семенно насаждение 6.0 ха

стари подотдели: 86:ж
имоти №: 34.64, 34.58

ст. клас: Буков В землище: с. ЧАРКОВО
 група гори: широколистни високостъблени община: ГАБРОВО
 вид гора: 11.1 - Семенни термофилни букови гори
 категория: специална
 функция: природен парк, защитени зони птици и местообитания, временно недостъпни

Натура 2000: BG0000399 (Българка), местообитание 9150

собственост: Държавна, Горски територии

неравномерен строеж, добро състояние

положение: Мизия - Северна България, 1000 m н.в., север, склон горна част, наклон 28 градуса, средно-планински

почва: кафява горска ненаситена, глинесто-песъчлива, слабо каменлива, рохка, дълбока, свежа до влажна, върху варовик, среднобогата до богата

тип мест: М-II-2 CD-2,3 (35)

п.с.: Бук 10, Явор, Габър, Мъждряк, 1 бонитет

сегашен състав	уч. дв.	площ. дк	пов. реди.	проект. зх.	възраст	пъл.	вис. м	бон.	диам. см	запас - м3			ползване - м3		
										на 1 ха	без кл.	с клоно	%	без кл.	с клоно
Бук	10	6.0	-	сем	130	0.7	26	2	42	342	2050	2300	-	510	570
Явор	-	-	-	-	-	-	-	-	-	-	-	-	-	-	-
Габър	-	-	-	-	-	-	-	-	-	-	-	-	-	-	-
Мъждряк	-	-	-	-	-	-	-	-	-	-	-	-	-	-	-
Бук	10	-	-	сем	10	0.3	1.5	5	-	-	-	-	-	-	-
Явор	-	-	-	-	-	-	-	-	-	-	-	-	-	-	-
Габър	-	-	-	-	-	-	-	-	-	-	-	-	-	-	-
Мъждряк	-	-	-	-	-	-	-	-	-	-	-	-	-	-	-
Всичко										342	2050	2300	25	510	570

неравномерност: пълнота от 0.5 до 0.9, височина от 22 м до 30 м, диаметър от 30 см до 52 см, склопеност 0.7

насока на стопанисване: ВЪЗОБНОВЯВАНЕ

предложение за лесов. намеса: групово-постепенна 25%

залесяване:

по насоки:

почвоподг:

други: пожарна опасност III клас, забранена паша

вид сеч	година	стояща	лежаща	едра	средна	дребна	е+с+д	дърва	вършина	забележка
по ГСП		570	485	190	75	25	290	180	15	

Допълнителна информация:

Груп. постеп. 11.00 м3 / 2020г.