

ИЗВЪЛНИТЕЛНА АГЕНЦИЯ ПО ГОРИТЕ

Управление на горите

1027

№ 508  
Борбел до чл. 52б, ал. 3, т. 1 от НСГ и  
до чл. 20, ал. 3, т. 1 по ПЗР на НСГ

Проверил: *[Signature]*  
РДГ Велико Търново

Имя: *Петър Ангелов - гл. експерт.*  
(име, фамилия, длъжност)

Дата: *22.04.2012* год.

СЪЛАСУВАМ: *[Signature]*  
(инж. Божидар Стойков - управител на „ПРИЗМА-ИНФО“ ЕООД”)   
Дата: ..... ГОД.   
(съгласна се в случаите на чл. 52б, ал. 8 от НСГ)

*[Signature]*  
Одобрявам:  
РДГ Велико Търново

*[Signature]*  
(име, фамилия, длъжност)


Дата: *22.04.2012* год.

П Л А Н - И З В Ъ Л Ч Е Н И Е

в гори, собственост на държавата  
ТН „ДГС ГАБРОВО“

Проверил: *[Signature]*  
инж. Божидар Стойков - „ПРИЗМА-ИНФО“ ЕООД”


ИЗГОТВЯЛ: *[Signature]*  
инж. Димитър Колев - лесничей  
СЦДН ДН - ТН „ДГС Габрово“  
№ и дата на удостоверение за упражняване  
на лесовъдска практика: *3447/30.11.2012* год.  
Място на издаване: гр. Габрово



*[Signature]*  
ПРЕДСТАВИЛ:  
инж. Юлиан Иванов - Директор  
СЦДН ДН - ТН „ДГС Габрово“

Дата: *22.04.2012* год.

Отдела	Подотдела	Имот №	Землище	Залесена площ хектари	По лесоустройствен проект, горскостопански план, програмна - 2024 год, който е в процес на изработване						Земе по лесоустройствен проект, горскостопански план, програмна		Предвидено ползване по лесоустройствен проект, горскостопански план, програмна		Насока на стопанисване / Вид на селта по горскостопански план, програмна/	Процентиране на вида, състоянието на подраста и подраста	Площ	Стояща маса с клони	Насока на стопанисване / Вид на селта	Процент на ползване	Забележка	
					Състав	Възраст	Пълнота	Средна височина	Среден диаметър	Бонитет	Стопански клас, категория гора	На хектар	На цялата площ	На хектар								На цялата площ
7	Г	224.307 224.317 224.318 224.308 224.316 224.353	гр.Габрово	10.5	БЖ10	60	1.0	20	22	3	Игло-шир. Куптури	382	4770	1200	Трансформация/ пробирка 25%		10.5	1200	Трансформация/ пробирка	25		
					БЖ1	50		15	18	3		124	320	80								
					БЖ5																	
					срлп																	
					БЖ10	20	0.4	3		4			506	5090								1280
					БЖ10																	
11	а	225.27 225.24 225.17 225.18	гр.Габрово	26.6	БЖ10	140	0.6	27	42	2	Бук В	307	9150	1830	възобновяване/ групово постепена 20%		26.6	1830	възобновяване/ групово постепена	20		
					БЖ																	
					шс																	
					БЖ10	7	0.4	0.6		5			307	9150								1830
					БЖ10	140	0.6	27	36	2	Бук В	307	8790	1740								
					яв																	
11	Г	225.56 225.17 225.24 225.23 225.43 225.48 225.46 226.42	гр.Габрово	25.3	БЖ10	55	0.9	21	28	2	Бук В	283	4820	970	възобновяване/ групово постепена 20%		25.3	1740	възобновяване/ групово постепена	20		
					БЖ2	50		16	18	2		47	880	170								
					БЖ1								19	350								60
					БЖ10	7	0.6	0.6		5			307	8700								1740
					БЖ10	55	0.9	21	28	2	Бук В	283	4820	970								
					БЖ1																	
25	Б	234.5 234.13	гр.Габрово	14.2	БЖ10	30	0.3	5		4				Трансформация/ пробирка 20%		14.2	1200	Трансформация/ пробирка	20			
					БЖ10	30	0.3	5		4												
					БЖ10	30	0.3	5		4												
					БЖ10	30	0.3	5		4												
					БЖ10	30	0.3	5		4												
					БЖ10	30	0.3	5		4												
33	3	240.10 240.37 240.30 240.22 240.26 240.18 240.23	гр.Габрово	22.1	БЖ5	60	0.8	21	26	1	Смърч	196	5240	790	Трансформация/ пробирка 15% в пясците групи и техническа/ просветление на път 10.5%		22.1	1200	Трансформация/ пробирка в пясците групи и техническа/ просветление на път	15/100		
					БЖ1	20	30	1		43	1130	170										
					БЖ4	18	18	2		98	2670	410										
					БЖ6																	
					БЖ6																	
					БЖ6																	



## ОБЯСНИТЕЛНА ЗАПИСКА

### ЗА ОПРЕДЕЛЯНЕ НА НАСОКАТА НА СТОПАНИСВАНЕ И ВИДА НА СЕЧТА В НАСАЖДЕНИЯТА - ДЪРЖАВНА ГОРСКА ТЕРИТОРИЯ В РАЙОНА НА ДЕЙНОСТ НА ТП „ДГС ГАБРОВО” ПРЕЗ 2026 г. В СЛУЧАИТЕ, КОГАТО НЯМА УТВЪРДЕН ГОРСКОСТОПАНСКИ ПЛАН

Горскостопанският план на ТП „ДГС Габрово” е в процес на изработване, което е възложено с Договор № 6/21.06.2024 г. за извършване на инвентаризация на горските територии и изработване горскостопански карти, план за ловностопански дейности и за дейностите по опазване от пожари, горскостопански план за горските територии – държавна собственост в района на дейност на ТП „ДГС Габрово” с изпълнител фирма „Призма инфо” ЕООД гр. София.

Предложените насоки за стопанисване със съответните видове сечи в насажденията, описани в настоящото план – извлечение са съгласувани с фирма „Призма инфо” ЕООД, на която е възложено изработването на горскостопанския план за периода 2025 – 2035 год. и подотделите в него са записани с новите букви.

Предложени са насоки на стопанисване – трансформация и възобновяване със съответните сечи, както следва:

1. 7 „г”- ” землище гр.Габрово, общ. Габрово, площ 10,5 ха; стопански клас:Иглоширокол. Култури ; функционална категория: ГВКС2; Натура 2000-BG0000399(Българка)- защитени зони птици и местообитания, водоайна зона пояс 3, ПП Българка; състав: бял бор9 , бук1 , зимен дъб, сребролистна липа, бук10 ; възраст 60г./50г/20г., пълнота 1,0/0,4; Предложена е насока на стопанисване трансформация–пробирка с интензивност 25%.
2. 11 „а”- ” землище гр.Габрово, общ. Габрово, площ 26.6 ха; стопански клас:Буков В; функционална категория: ГВКС2; Натура 2000-BG0000399(Българка)- защитени зони птици и местообитания- метообитание 91W0, водоайна зона пояс 3, ПП Българка,; състав: бук10, габър,шестил,бук10 ; възраст 140г/7г., пълнота 0,6/0,4; Предложена е насока на стопанисване възобновяване–групово постепенна с интензивност 20%.
3. 11 „г”- ” землище гр.Габрово, общ. Габрово, площ 25,3 ха; стопански клас:Буков В; функционална категория: ГВКС2; Натура 2000-BG0000399(Българка),местообитание 9130- защитени зони птици и местообитания, водоайна зона пояс 3, ПП Българка; състав: бук10, явор,габър,бук10; възраст 140г/7г., пълнота 0,6/0,6; Предложена е насока на стопанисване възобновяване–групово постепенна с интензивност 20%.
4. 25 „б”- ” землище гр.Габрово, общ. Габрово, площ 14,2 ха; стопански клас:Бялборови култури; функционална категория: ГВКС2; Натура 2000-BG0000399(Българка) защитени зони птици и местообитания, водоайна зона пояс 3, ПП Българка; състав: бял бор7, бук2,габър1,трепетлика,зимен дъб,смърч,ива,бук10,габър,зимен дъб ; възраст

55г./30г./, пълнота 0,9/0,3; Предложена е насока на стопанисване трансформация – пробирка с интензивност 20% .

5. 33 „з”- ” землище гр.Габрово, общ. Габрово, площ 22,1 ха; стопански клас:Смърчов; функционална категория: ГВКС2; Натура 2000-BG0000399(Българка) защитени зони птици и местообитания, водоайна зона пояс 3, ПП Българка; състав: смърч5,бяла мура1,бук4,бял бор,явор, трепетлика; възраст 60г.; пълнота 0,8; Предложена е насока на стопанисване трансформация –пробирка с интензивност 15% в гъстите групи и техническа- просветление на път 100%.

Широколистните видове в горелосочените насаждения имат групов строеж, и поради това в тях също трябва да се изведат предвидените лесовъдски мероприятия – отгледни сечи.

**ИНЖ. ИВАНИЧКА ИВАНОВА**  
Пълномощник на ТП „ДГС Габрово“  
(Съгл.затовед №015/21.01.26г. на Директора на СЦДП Габрово)  
ТК/ДГС





РЕШЕНИЕ №ВТ-.....-ОС/2026 г.

за преценяване на вероятната степен на значително отрицателно въздействие върху защитените зони

На основание чл. 31, ал. 7 от Закона за биологичното разнообразие (ЗБР), чл. 18, ал. 1 от Наредба за условията и реда за извършване на оценка за съвместимостта на планове, програми, проекти и инвестиционни предложения с предмета и целите на опазване на защитените зони (Наредбата за ОС, обн. ДВ, бр. 73 от 11.09.2007г., с вс. изм. и доп), във връзка с чл. 6а, т. 2 от същата, внесено уведомление вх. №263/22.01.2026 г. и вх. №263(8)/18.02.2026 г. на РИОСВ – Велико Търново, както и становище с изх.№ ПУ-01-87(1)/09.02.2026 г. (наш вх. №263(4)/10.02.2026 г.) на БДДР - Плевен

РЕШИХ:

Съгласувам План-извлечение за промяна вида и интензивността на сечта в гори, собственост на държавата, стопанисвани от ТП ДГС „Габрово“ в случаите, когато ГСП е в процес на изработване, което няма вероятност да окаже значително отрицателно въздействие върху местообитания и видове, предмет на опазване в защитени зони 33 ВГ0000399 „Българка“ за опазване на природните местообитания и на дивата флора и фауна.

Местоположение: Горски територии държавна собственост, стопанисвани от ТП ДГС „Габрово“.

Възложител: ТП Държавно горско стопанство „Габрово“, гр. Габрово, ул. „Минзухар“ №1, инж. Иваницка Иванова – пълномощник

Обща информация за предложения план: План-извлечението е изработено на основание чл. 52 б, от Наредба №8 от 05.08.2011 г. за сечите в горите.

Предложени са насоки на стопанисване – трансформация, отглеждане и възобновяване със съответните сечи, както следва:

1. 7 „г“- ” землище гр.Габрово, общ. Габрово, площ 10,5 ха; стопански клас:Игло-широкол. Култури ; функционална категория: ГВКС2; Натура 2000-BG0000399(Българка)- защитени зони птици и местообитания, вододайна зона пояс 3, ПП Българка; състав: бял бор9 , бук1 , зимен дъб, сребролистна липа, бук10 ; възраст 60г./50г/20г., пълнота 1,0/0,4; Предложена е насока на стопанисване отглеждане–пробирка с интензивност 25%.

2. 11 „а“- землище гр.Габрово, общ. Габрово, площ 26.6 ха; стопански клас:Буков В; функционална категория: ГВКС2; Натура 2000-BG0000399 (Българка)- защитени зони птици и местообитания- метообитание 91W0, вододайна зона пояс 3, ПП Българка.; състав: бук10, габър, шестил, бук10; възраст 140г/7г., пълнота 0,6/0,4; Предложена е насока на стопанисване възобновяване–групово постепенна с интензивност 20%.

3. 11 „г“- землище гр.Габрово, общ. Габрово, площ 25,3 ха; стопански клас: Буков В; функционална категория: ГВКС2; Натура 2000-BG0000399 (Българка),местообитание 9130- защитени зони птици и местообитания, вододайна зона пояс 3, ПП Българка; състав: бук10, явор,габър,бук10; възраст 140г/7г., пълнота 0,6/0,6; Предложена е насока на стопанисване възобновяване – групово постепенна с интензивност 20%.

4. 25 „б“- землище гр.Габрово, общ. Габрово, площ 14,2 ха; стопански клас: Бялборови култури; функционална категория: ГВКС2; Натура 2000-BG0000399(Българка) защитени зони птици и местообитания, вододайна зона пояс 3, ПП Българка; състав: бял бор7, бук2, габър1,трепетлика, зимен дъб, смърч, ива, бук10, габър, зимен дъб ; възраст 55г./30г./, пълнота 0,9/0,3; Предложена е насока на стопанисване отглеждане – пробирка с интензивност 20% .

5. 33 „з“- землище гр.Габрово, общ. Габрово, площ 22,1 ха; стопански клас: Смърчов; функционална категория: ГВКС2; Натура 2000-BG0000399(Българка) защитени зони птици и местообитания, вододайна зона пояс 3, ПП Българка; състав: смърч5, бяла мура1, бук4, бял бор,

явор, трепетлика; възраст 60г.; гълнота 0,8; Предложена е насока на стопанисване трансформация – пробирка с интензивност 15% в гъстите групи и техническа - просветление на път.

Широколистните видове в горепосочените насаждения имат групов строеж, и поради това в тях също трябва да се изведат предвидените лесовъдски мероприятия – отгледни сечи.

Съгласно становище изх. №ПУ-01-87-(1)/09.02.2026 г. на директора на Басейнова дирекция „Дунавски район“ (БДДР), реализирането на *“План-извлечение за промяна вида и интензивността на сечта в гори, собственост на държавата, стопанисвани от ТП ДГС „Габрово“* е **допустимо** спрямо ПУРБ и ПУРН в Дунавски район при спазване на мерките, посочени в т. 1 и законите изисквания, посочени в т. 2 на становището и забраните и ограниченията и ограниченията при доказана необходимост, посочени в Заповеди № РД-814/17.08.2021 г. на министъра на околната среда и водите и СОЗ -435/03.02.2015 г. на БДДР. (приложено за сведение и съобразяване).

С така описаното план-извлечение не се очертава рамката за бъдещо развитие на инвестиционни предложения, които да бъдат отнесени към някоя от позициите на Приложение №1 към чл. 92, т. 1 и Приложение №2 към чл. 93, ал. 1 от *Закона за опазване на околната среда* (ЗООС). ГСП и ПЗП не попадат в обхвата на чл. 85, ал. 1 и 2 от ЗООС, както и в хипотезата на чл. 2, ал. 1 и 2 от *Наредбата за условията и реда за извършване на екологична оценка на планове и програми*. Предвид това, за конкретните планове, няма основание за провеждане на регламентираната в **Глава шеста от ЗООС процедура по екологична оценка (ЕО)**.

ПИ попада в обхвата на чл. 2, ал. 2 от *Наредбата за ОС*. С писмо с изх. №263(7)/16.02.2026 г. на РИОСВ – Велико Търново, възложителят е уведомен, че предвид местоположението и характера на предвидените дейности в плановете, компетентният орган е преценил, че е необходимо провеждане на процедура по реда на *Глава втора от Наредбата за ОС*.

**План – извлечението попада в границите на защитена територия по смисъла на *Закона за защитените територии (ЗЗТ) – природен парк (ПП) „Българка“*, обявен със Заповед №РД-775/09.08.2002 г. на министъра на околната среда и водите (ДВ, бр. 86/2002 г.).**

**План - извлечението попада в границите на защитени зони (ЗЗ) от мрежата *Натура 2000 – BG0000399 „Българка“* за опазване на птици и местообитания по чл. 6, ал. 1, т. 1-4 от *Закона за биологичното разнообразие*, обявена със Заповед №РД-848/ 08.11.2013 г. на министъра на околната среда и водите (ДВ, бр. 104/2013 г.), изменена и допълнена със Заповед №РД-281/31.03.2021 г. на министъра на околната среда и водите (ДВ, бр. 45/2021 г.) .), изменена и допълнена със Заповед №РД-643/19.07.2024 г. на министъра на околната среда и водите (ДВ, бр. 69/2024 г.) .)**

Реализацията на ПИ **не противоречи** на режима на ПП „Българка“, определен в чл. 31 от ЗЗТ .

Горскостопанските дейности са съгласувани от Дирекция на Природен парк (ДПП) „Българка“ със становище с изх. №ДПП02-00052/13.02.2026 г., което прилагам за **сведение и съобразяване**.

Реализацията на ГСП е **допустима** спрямо режима на дейностите в ЗЗ BG0000399 „Българка“, определен със заповедите за обявяване и за изменение и допълнение.

В подотдел: 11 „а“ е определено и развито природно местообитание: *91W0 - Мизийски букови гори*, предмет на опазване в ЗЗ.

В подотдел: 11 „г“ е определено и развито природно местообитание: *9130 Букови гори от тина - Asperulo-Fagetum*, предмет на опазване в ЗЗ.

Съгласуването на план-извлечението се основава на следните

### МОТИВИ:

1. Предвидени са отгледни, технически и дългосрочни възобновителни сечи с ниска и умерена интензивност, които са в съответствие с утвърдената от изпълнителния директор на ИАГ „Система от режими и мерки за стопанисване на горите, попадащи в горските типове природни местообитания, включени в Европейската екологична мрежа „Натура 2000“.

2. При реализиране на горскостопанските мероприятия, заложили в план-извлечението, липсват данни, които да дават основание за значително увреждане и значителна трансформация на



природни местообитания: 9130 Букови гори от мина - *Asperulo-Fagetum* и 91W0 - Мизийски букови гори, предмет на опазване в защитените зони.

3. Не се очаква реализацията на план-извлечението да доведе до значително увреждане на местообитанията за размножаване, укритие и хранене на видовете: \*Кафява мечка (*Ursus arctos*), \*Европейски вълк (*Canis Lupus*), Видра (*Lutra lutra*), Голям гребенест тритон (*Triturus karelinii*), Жълтокоремна бумка (*Bombina variegata*), Шипоопашата костенурка (*Testudo hermanni*), Бръмбар рогач (*Lucanus cervus*), Буков сечко (*Morimus funereus*), \*Алпийска розалия (*Rosalia alpina*), Осмодерма (*Osmoderma egermita*), Обикновен сечко (*Cerambyx cerdo*), прилепи и горски видове птици, предмет на опазване в BG0000399 „Българка“, предвид факта, че план-извлечението не е свързано с промяна на предназначението на териториите и същите в бъдеще ще продължават да предоставят подходящи местообитания за размножаване, хранене, почивка и укритие на видове.

4. Предвид характера и продължителността на предвидените дейности на горскостопанската програма, няма вероятност да бъдат нарушени целостта и кохерентността на засегнатата защитена зона и близките до нея други защитени зони.

5. Не се очаква реализацията на план-извлечението да доведе до кумулативно въздействие със значителен ефект върху природните местообитания, видове и техните местообитания, опазвани в защитената зона, в резултат на реализацията на настоящото план-извличение, спрямо одобрените до момента планове, програми и/или проекти със сходен характер.

6. При извеждането на горскостопанските мероприятия не се очаква генериране на шум, емисии и отпадъци във вид и количества, които да окажат значително отрицателно въздействие върху типове природни местообитания, популации и местообитания на видове, предмет на опазване в ЗЗ.

С цел минимизиране на въздействията върху предмета и целите на опазване в защитените зони, реализацията на дейностите, заложи в план-извлечението, се съгласува при спазване на следните УСЛОВИЯ:

1. Да не се позволяват и отсичат по-големи количества от заложенния допустим размер на ползване от 25%, съгласно представения запас в насажденията.

2. Да се формират буферна ивица около водните течения с ширина не по-малко от 15 м от всяка страна на водното течение, в която да не се извеждат сечи, освен премахване на паднали и пречупени дървета, да не се планират и изграждат надлъжни извозни пътища и складове за дървесина, включително временни. Ивиците да се маркират на терена, преди започване на сечите.

3. При планиране дърводобивната дейност да се запази максимално целостта на ландшафта. Да не се допускат дълбоки изкопи и насипи при направа на горски пътища, като пътната мрежа да бъде съобразена с доловете (дерета) оттичащи се в язовир „Христо Смирненски“.

4. Да се приложи внимателен избор на технологията на дърводобив, повалването на дърветата да е с предварително насочване за опазване и минимизирани на повредите по оставащите на корен дървета, подраства и почвата, извозът следва да е на сортименти, по възможност с животинска тяга или специализирана горска техника.

5. Да се запазят всички горскоплодни дървета във всички подотдели с планирани сечи, в които са налични, с цел запазване на хранителна база за кафява мечка и разнообразен видов състав, освен когато е необходимо прокарване на временен извозен път.

6. Провеждането на планираните сечи да се извърши извън периода (15 март-15 юни), определен за гнездови за птиците предмет на опазване.

7. Акацията където е налична, определена като нежелан вид, ако не е на групи, а са налице единични дървета в насажденията, по възможност да бъде премахната в периода на вегетация с планираните отгледни сечи.

8. При извършване на дърводобивната дейност, да не се допуска замърсяване с битови отпадъци.

9. Да се оставя мъртва и гинеща дървесина – при естествен отпад, механични повреди и отпад след сечи, до достигане на 10% от запаса на насаждениято.

Препоръчително е да не се извършва дърводобив при силно намокрени почви, поради опасност от тяхното деструктуриране и ерозиране.

Пълнотата на насажденията след провеждане на отгледни сечи не се допуска да бъде по-малка от 0,7.

При всички случаи на промяна в данните, посочени в уведомлението по чл. 10 от Наредбата за ОС, или на някои от обстоятелствата, при които е издадено решението, възложителят, съответно новият възложител, е длъжен да уведоми компетентния орган за промените в 14-дневен срок от настъпването им.

Съгласно разпоредбите на чл. 31, ал. 24 от ЗБР, решението губи правно действие, ако в срок от 5 години от датата от издаването му не са започнали действия по осъществяване на плановете.

При констатиране на неизпълнение на условията, посочени в настоящото решение, виновните лица носят административнонаказателна отговорност по чл. 128б от Закона за биологичното разнообразие.

Решението може да бъде обжалвано в 14-дневен срок от съобщаването му пред Министъра на околната среда и водите и/или пред съответния административен съд по реда на Административнопроцесуалния кодекс.

Дата:  
... 02.03.2026 г.

ДИРЕКТОР  
НА РИОСВ – ВЕЛИКО ТЪРНОВО:



РЕГИОНАЛНА  
ИНСПЕКЦИЯ  
ПО ОКОЛНАТА  
СРЕДА И ВОДИТЕ  
В ТЪРНОВО

ИНЖ. СТАНИСЛАВ СТАНЧЕВ

ЗА ДИРЕКТОР:  
инж. Ваня Дирева  
Заповед за изместване  
10-135/25.02.2026 г.



приселье

ПН "Былка"

ИШОЛКА

ПАРЧЕНА  
БОУЧЕН  
ПОУДЕН  
ПОНУДЕН

ПОНУДЕН

ПОНУДЕН

23

24

25

26

27

28

69.2

49.0

107.9

59.9

71.8

142.1

69.2

49.0

107.9

59.9

71.8

142.1

69.2

49.0

107.9

59.9

71.8

142.1

69.2

49.0

107.9

59.9

71.8

142.1

69.2

49.0

107.9

59.9

71.8

142.1

69.2

49.0

107.9

59.9

71.8

142.1

69.2

49.0

107.9

59.9

71.8

142.1

69.2

49.0

107.9

59.9

71.8

142.1

69.2

49.0

107.9

59.9

71.8

142.1

69.2

49.0

107.9

59.9

71.8

142.1

69.2

49.0

107.9

59.9

71.8

142.1

69.2

49.0

107.9

59.9

71.8

142.1

69.2

49.0

107.9

59.9

71.8

142.1

69.2

49.0

107.9

59.9

71.8

142.1

69.2

49.0

107.9

59.9

71.8

142.1

69.2

49.0

107.9

59.9

71.8

142.1

69.2

49.0

107.9

59.9

71.8

142.1

69.2

49.0

107.9

59.9

71.8

142.1

69.2

49.0

107.9

59.9

71.8

142.1

69.2

49.0

107.9

59.9

71.8

142.1

69.2

49.0

107.9

59.9

71.8

142.1

69.2

49.0

107.9

59.9

71.8

142.1

69.2

49.0

107.9

59.9

71.8

142.1

69.2

49.0

107.9

59.9

71.8

142.1

69.2

49.0

107.9

59.9

71.8

142.1

69.2

49.0

107.9

59.9

71.8

142.1

69.2

49.0

107.9

59.9

71.8

142.1

69.2

49.0

107.9

59.9

71.8

142.1

69.2

49.0

107.9

59.9

71.8

142.1

69.2

49.0

107.9

59.9

71.8

142.1

69.2

49.0

107.9

59.9

71.8

142.1

69.2

49.0

107.9

59.9

71.8

142.1

69.2

49.0

107.9

59.9

71.8

142.1

69.2

49.0

107.9

59.9

71.8

142.1

69.2

49.0

107.9

59.9

71.8

142.1

69.2

49.0

107.9

59.9

71.8

142.1

69.2

49.0

107.9

59.9

71.8

142.1

69.2

49.0

107.9

59.9

71.8

142.1

69.2

49.0

107.9

59.9

71.8

142.1

69.2

49.0

107.9

59.9

71.8

142.1

69.2

49.0

107.9

59.9

71.8

142.1

69.2

49.0

107.9

59.9

71.8

142.1

69.2

49.0

107.9

59.9

71.8

142.1

69.2

49.0

107.9

59.9

71.8

142.1

69.2

49.0

107.9

59.9

71.8

142.1

69.2

49.0

107.9

59.9

71.8

142.1

69.2

49.0

107.9

59.9

71.8

142.1

69.2

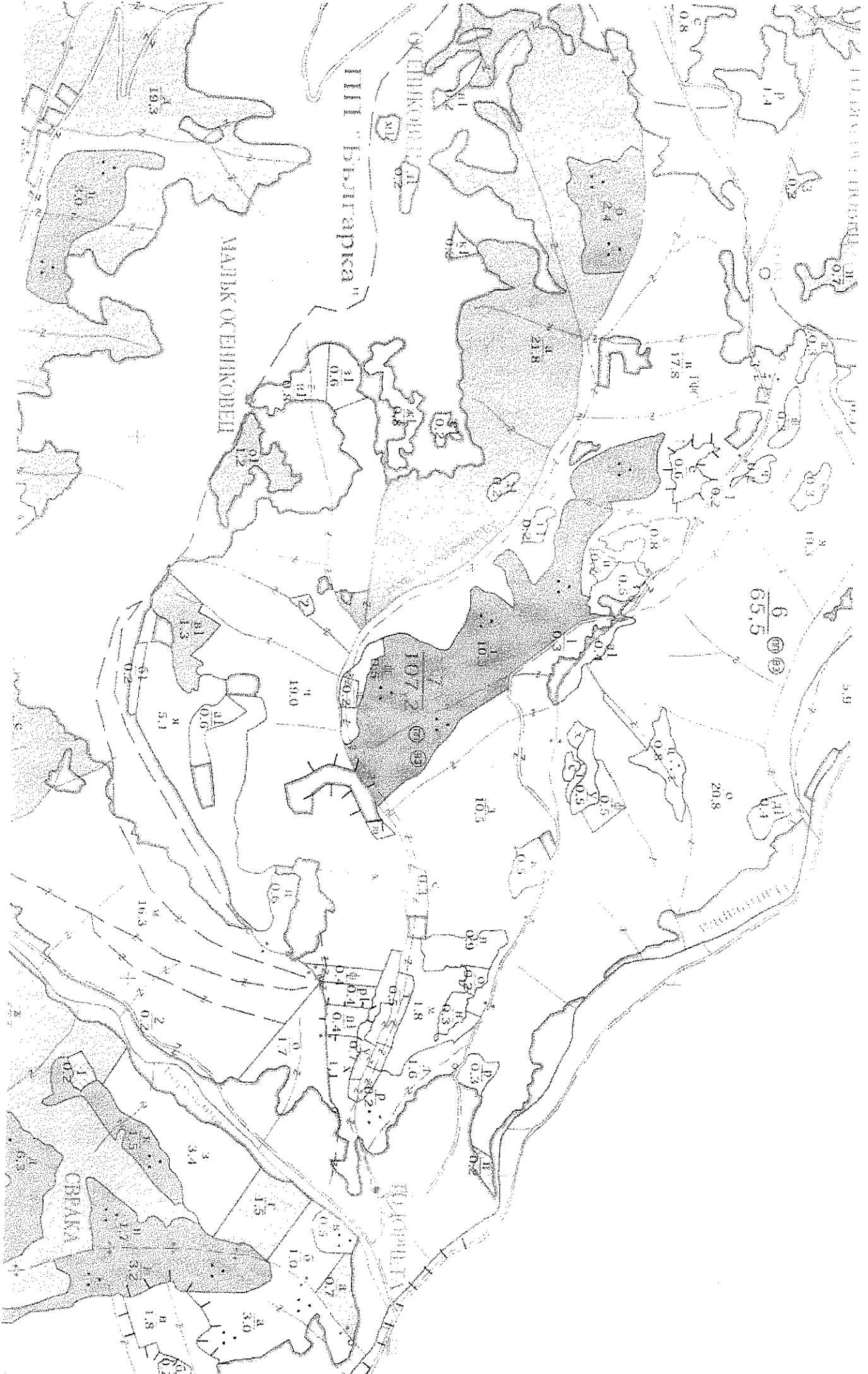
49.0





Българска

III



III "Бугарка"

МАЛКО СЕЛИЩЕ

СРЕКА

ИСТОК



III "Бугарка"

МАЛКО СЕЛИЩЕ

СРЕКА

ИСТОК



РЕПУБЛИКА БЪЛГАРИЯ  
МИНИСТЕРСТВО НА ОКОЛНАТА СРЕДА И ВОДИТЕ  
РЕГИОНАЛНА ИНСПЕКЦИЯ ПО ОКОЛНАТА СРЕДА И ВОДИТЕ - ВЕЛИКО ТЪРНОВО

Изх. №263 - 9/0203.2026 г.

ДО  
ИНЖ. ИВАНИЧКА ИВАНОВА  
ПЪЛНОМОЩНИК НА ТП ДГС „ГАБРОВО“  
ГР. ГАБРОВО  
УЛ. „МИНЗУХАР“ №1

РД 02005/04.03.26

Относно: *План-извлечение за промяна вида и интензивността на сечта в гори, собственост на държавата, стопанисвани от ТП ДГС „Габрово“ в случаите когато ГСП е в процес на изработване*

УВАЖАЕМА ГОСПОЖО ИВАНОВА,

Приложено, предоставям Ви екземпляр от Решение №ВТ-...<sup>5</sup>.....-ОС/2026 г. на директора на РИОСВ – Велико Търново, за преценяване на вероятната степен на значително отрицателно въздействие върху защитени зони, с което е съгласувана „План-извлечение за промяна вида и интензивността на сечта в гори, собственост на държавата, стопанисвани от ТП ДГС „Габрово“ в случаите когато ГСП е в процес на изработване“.

Уведомявам Ви, че съгласно чл. 31, ал. 14 от Закона за биологичното разнообразие, разписаните в решението условия, изисквания и мерки са задължителни за възложителя на горскостопанската програма и за съответните компетентни органи по неговото одобряване, съгласно други закони. За неизпълнението им са предвидени административни наказания по смисъла на чл. 128б от същия закон.

Приложение: Решение № ВТ-...<sup>5</sup>.....-ОС/2026 г. за преценяване на вероятната степен на значително отрицателно въздействие;

ДИРЕКТОР  
НА РИОСВ – ВЕЛИКО ТЪРНОВО:

ИНЖ. СТАНИСЛАВ СТАНЧЕВ



ЗА ДИРЕКТОР:  
инж. Ваня Гиркова  
Зареден за изготвяне:  
РД-135/25.02.2026г.



5002 гр. Велико Търново, бул. „Никола Габровски“ № 68, п.к.11  
Тел: (+359 62) 620 358, Факс: (+359 62) 623 784  
e-mail: riosvt-vt@riosvt.org, www.riosvt.org



подотдел: 7 г

ДГС ГАБРОВО 2025, 1 гсу

склопена култура

10.5 ха

ст. клас: Иглол-широкол. култури

землище: гр. ГАБРОВО

група гори: иглолистни

община: ГАБРОВО

вид гора: 1.2 - Култури от бял бор в естеств. зона на разпростр.

категория: специална

функция: природен парк, защитени зони птици и местообитания, СОЗ пояс III, временно недостъпни

Натура 2000: BG0000399

собственост: Държавна, Горски територии

равномерен строеж, средно състояние

положение: Мизия - Северна България, 800 м н.в., югозапад, склон горна част, наклон 26 градуса, ниско-планински

почва: кафява горска наситена, глинесто-песъчлива, средно каменлива, рохка, средно дълбока, свежа, върху пясъчник, среднобогата

тип мест: М-II-1 С-2 (30)

п.с. : Бял бор 6, Бук 4, 3 бонитет

сегашен състав	уч. площ		пов. реди	прои. зход	възр. год.	пъл. пъл.	вис. м	бон. см	диам. см	запас - куб. м			ползване - куб. м		
	-	дв.								на 1 ха	без кл.	с клони	%	без кл.	с клони
Бял бор	9	9.5	/	изк	60	1.0	20	3	22	382	4010	4770	-	1010	1200
Бук	1	1.0	/	сем	50	-	15	3	18	24	250	320	-	60	80
Зимен дъб	-	-	-	-	-	-	-	-	-	-	-	-	-	-	-
Сребролистна липа	-	-	-	-	-	-	-	-	-	-	-	-	-	-	-
Бук	10	-	-	изд	20	0.4	6	4	-	-	-	-	-	-	-
<b>Всичко</b>										<b>406</b>	<b>4260</b>	<b>5090</b>	<b>25</b>	<b>1070</b>	<b>1280</b>

неравномерност: склопеност 1.0

повреди: / = неповредени

насока на стопанисване: ТРАНСФОРМАЦИЯ

предложение за лесов. намеса: пробирка 25%

залесяване:

по насоки:

почвоподг:

други: пожарна опасност II клас, разрешена паша

вид сеч	година	стояща	лежаща	едра	средна	дребна	е+с+д	дърва	вършина	забележка

насоки	година	д. вид	почвоподготовка	схема	смесване	фиданки	семена	площ	забележка

подотдел: 11 а ДГС ГАБРОВО 2025, 1 гсу

семенно насаждение

26.6 ха

ст. клас: Буков В

землище: гр. ГАБРОВО

група гори: широколистни високостъблени

община: ГАБРОВО

вид гора: 11.1 - Семенни термофилни букови гори

категория: специална

функция: природен парк, защитени зони птици и местообитания, СОЗ пояс III, временно недостъпни

Натура 2000: BG0000399, местообитание 91W0

собственост: Държавна, Горски територии

равномерен строеж, добро състояние

положение: Мизия - Северна България, 750 м н.в., север, склон долна част, наклон 29 градуса, нископланински

почва: кафява горска ненаситена, глинесто-песъчлива, слабо каменлива, рохка, дълбока, свежа до влажна, върху пясъчник, среднобогата до богата

тип мест: М-II-1 CD-2,3 (29)

п.с.: Бук 10, 2 бонитет

сегашен състав	уч. площ	пов. реди	проект. възраст	плът.	вис.	бон. диам.	запас - куб. м			ползване - куб. м					
							на 1 ха	без кл.	с клони	%	без кл.	с клони			
Бук	10	26.6	-	сем	140	0.6	27	2	42	307	8170	9150	-	1630	1830
Габър	-	-	-	-	-	-	-	-	-	-	-	-	-	-	-
Шестил	-	-	-	-	-	-	-	-	-	-	-	-	-	-	-
Бук	10	-	-	сем	7	0.4	0.6	5	-	-	-	-	-	-	-
<b>Всичко</b>										<b>307</b>	<b>8170</b>	<b>9150</b>	<b>20</b>	<b>1630</b>	<b>1830</b>

неравномерност: склопеност 0.8

насока на стопанисване: ВЪЗОБНОВЯВАНЕ

предложение за лесов. намеса: групово-постепенна 20%

залесяване:

по насоки:

почвоподг:

други: пожарна опасност III клас, забранена паша

вид сеч	година	стояща	лежаща	едра	средна	дребна	е+с+д	дърва	вършина	забележка

насоки:	година	д. вид	почвоподготовка	схема	смесване	фиданки	семена	п.пош	забележка

подотдел: 11 г ДГС ГАБРОВО 2025, 1 гсу семенно насаждение 25.3 ха

ст. клас: Буков В землище: гр. ГАБРОВО  
 група гори: широколистни високостъблени община: ГАБРОВО  
 вид гора: 11.1 - Семенни термофилни букови гори  
 категория: специална  
 функция: природен парк, защитени зони птици и местообитания, СОЗ пояс III, наклон над 30 градуса, временно недостъпни

Натура 2000: BG0000399, местообитание 9130

собственост: Държавна, Горски територии  
 неравномерен строеж, добро състояние

положение: Мизия - Северна България, 900 м н.в., север, склон горна част, наклон 32 градуса, ниско-планински

почва: кафява горска ненаситена, глинесто-песъчлива, слабо каменлива, рохка, дълбока, свежа до влажна, върху пясъчник, среднобогата до богата

тип мест: М-II-1 CD-2,3 (29)

п.с.: Бук 10, 2 бонитет

сегашен състав	уч. площ		пов. реди	проект. зход	възраст	пълнота	височина	бонитет	диаметър	запас - куб. м			ползване - куб. м		
	д.кв.	д.кв.								на 1 ха	без кл.	с клони	%	без кл.	с клони
Бук	10	25.3	-	сем	140	0.6	27	2	36	307	7770	8700	-	1550	1740
Явор	-	-	-	-	-	-	-	-	-	-	-	-	-	-	-
Габър	-	-	-	-	-	-	-	-	-	-	-	-	-	-	-
Бук	10	-	-	сем	7	0.6	0.6	5	-	-	-	-	-	-	-
<b>Всичко</b>										<b>307</b>	<b>7770</b>	<b>8700</b>	<b>20</b>	<b>1550</b>	<b>1740</b>

неравномерност: пълнота от 0.6 до 0.8, склопеност 0.8

насока на стопанисване: **ВЪЗОБНОВЯВАНЕ**  
 предложение за лесов. намеса: групово-постепенна 20%

залесяване:

по насоки:

почвоподг:

други: пожарна опасност III клас, забранена паша

вид сеч:	година	стояща	лежаща	едра	средна	дребна	e+c+d	дърва	вършина	забележка

насоки:	година	д. вид	почвоподготовка	схема	смесване	фиданки	семена	площ	забележка

подотдел: 25 6 ДГС ГАБРОВО 2025, 1 гсу

склопена култура 14.2 ха

ст. клас: Бялборови култури

землище: гр. ГАБРОВО

група гори: иглолистни

община: ГАБРОВО

вид гора: 1.3 - Култури от бял бор – извън естеств. зона на разпростр.

категория: специална

функция: природен парк, защитени зони птици и местообитания, СОЗ пояс III, временно недостъпни

Натура 2000: BG0000399

собственост: Държавна, Горски територии

равномерен строеж, средно състояние

положение: Мизия - Северна България, 750 м н.в., северозапад, склон горна част, наклон 29 градуса, нископланински

почва: кафява горска наситена, глинесто-песъчлива, средно каменлива, рохка, средно дълбока, свежа, върху пясъчник, среднобогата

тип мест: М-II-1 С-2 (30)

п.с.: Бял бор 7, Бук 2, Габър 1, 2 бонитет

сегашен състав	уч. площ	пов. реди	прои. зход	възр. год	пъл.	вис. м	бон.	диам. см	запас - куб. м			ползване - куб. м			
									на 1 ха	без кл.	с клони	%	без кл.	с клони	
Бял бор	7	9.9	-	изк	55	0.9	21	2	28	283	4020	4820	-	810	970
Бук	2	2.9	-	сем	50	-	16	2	18	47	670	860	-	130	170
Габър	1	1.4	-	-	-	-	14	3	14	19	270	350	-	50	60
Трепетлика	-	-	-	-	-	-	-	-	-	-	-	-	-	-	-
Зимен дъб	-	-	-	-	-	-	-	-	-	-	-	-	-	-	-
Смърч	-	-	-	-	-	-	-	-	-	-	-	-	-	-	-
Ива	-	-	-	-	-	-	-	-	-	-	-	-	-	-	-
Бук	10	-	-	сем	30	0.3	5	4	-	-	-	-	-	-	-
Габър	-	-	-	-	-	-	-	-	-	-	-	-	-	-	-
Зимен дъб	-	-	-	-	-	-	-	-	-	-	-	-	-	-	-
<b>Всичко</b>										<b>349</b>	<b>4960</b>	<b>6030</b>	<b>20</b>	<b>990</b>	<b>1200</b>

неравномерност: склопеност 1.0

насока на стопанисване: ТРАНСФОРМАЦИЯ

предложение за лесов. намеса: пробирка 20%

залесяване:

по насоки:

почвоподг:

други: пожарна опасност II клас, разрешена паша

вид сеч.	година	стояща	лежача	едра	средна	дребна	е+с+д	дърва	вършина	забележка

насоки:	година	д. вид	почвоподготовка	схема	смесване	фиданки	семена	площ	забележка

подотдел: 33 з ДГС ГАБРОВО 2025, 1 гсу

склопена култура 22.1 ха

ст. клас: Смърчов

землище: гр. ГАБРОВО

група гори: иглолистни

община: ГАБРОВО

вид гора: 3.2 - Култури от смърч в естеств. зона на разпростр.

категория: специална

функция: природен парк, защитени зони птици и местообитания, СОЗ пояс III

Натура 2000: BG0000399

собственост: Държавна публична собственост, Горски територии  
неравномерен строеж, добро състояние

положение: Мизия - Северна България, 1300 m н.в., североизток, склон горна част, наклон 26 градуса, средно-планински

почва: кафява горска наситена, песъчливо-глинеца, слабо каменлива, рохка, дълбока, свежа до влажна, върху варовик, среднобогата до богата

тип мест: M-II-2 CD-2,3 (35)

п.с.: Бук 5, Смърч 4, Бяла мура 1, 1 бонитет

сегашен състав	уч.	площ	пов.	прои.	възр.	пъл.	вис.	бон.	диам.	запас - m3			ползване - m3		
										на 1 ha	без кл.	с клони	%	без кл.	с клони
Смърч	5	11.1	110г	изк	60	0.9	27	1	26	314	6940	8400	-	1390	1680
Бяла мура	1	2.2	/				21	1	30	52	1150	1370	-	220	260
Бук	4	8.8	-	сем			18	2	18	110	2430	2990	-	490	600
Бял бор	-	-	-	-	-	-	-	-	-	-	-	-	-	-	-
Явор	-	-	-	-	-	-	-	-	-	-	-	-	-	-	-
Трепетлика	-	-	-	-	-	-	-	-	-	-	-	-	-	-	-
<b>Всичко</b>										<b>476</b>	<b>10520</b>	<b>12760</b>	<b>20</b>	<b>2100</b>	<b>2540</b>

неравномерност: пълнота от 0.7 до 1.0, склопеност 1.0, групов строеж

повреди: 110г = гниене, леко 10%, силно 10%  
/= неповредени

насока на стопанисване: ТРАНСФОРМАЦИЯ, втора насока ТЕХНИЧЕСКА

предложение за лесов. намеса: пробирка 20%, просветление на път

залесяване:

по насоки:

почвоподг:

други: пожарна опасност III клас, разрешена паша

вид сеч:	година	стояща	лежаща	едра	средна	дребна	е+с+д	дърва	вършина	забележка

насоки:	година	д.вид	почвоподготовка	схема	смесване	фиданки	семена	площ	забележка

## Протокол

На 30.03.2026г. Комисия, действаща на основание Заповед № РД06-77/06.03..2025г. На Директора на РДГ – В. Търново в състав :

1. инж. Петя Атнаджова – гл. експерт в РДГ В. Търново
2. инжл Христо Христов – гл. експерт в РДГ В. Търново
3. инж. Иваницка Иванова – Директор на ТП ДГС „ Габрово“, за разглеждане на предложеното план- извлечение със заявление № 3166/09.03.2026г.

Комисията се събра и разгледа заявление с № РДГ 05-3166/ 09.03.2026г. от инж. Иваницка Иванова – директор на ТП ДГС „ Габрово“ за план -извлечение към ГСП от 2025г., който е в процес на изработване за отдели 7“г“, 11“а“, 11“г“, 25“б“, 33“з“-землище Габрово. Комисията констатира:

Данни по ГСП – 2025 год. в процес на утвържаване:

1. Отдел 7“г“, землище Габрово, площ 10,5ха, функция Специална, ПП“ Българка“, Натура 2000, вододайна зона. Състав по ГСП бб9, бк1, здб, срлп, бк10. Възраст 60/50/20 г., пълнота 1,0, бонитет 3. Предложена е насока на стопанисване – трансформация – пробирка с интензивност 25%.
2. 11“а“, землище Габрово, площ 26,6ха, функция Специална, ПП“ Българка“, Натура 2000, вододайна зона, състав: бк.10, габър, шестил, бк 10, възраст 140г/7г. , пълнота 0,6/0,4. Предложена е насока за стопанисване – възобновяване – групово- постепенна с интензивност 20%
3. 11“г“, землище Габрово, площ 25,3ха, функция специална , Специална, ПП“ Българка“, състав бк.10, явор, габър, възраст 140/7 г. , пълнота 0,6/ 0,6. Предложена е насока за стопанисване – възобновяване – групово-- постепенни с интензивност 20%.
4. 25“б“, землище Габрово, площ 14,2ха, функция Специална, ПП“ Българка“, Натура 2000, вододайна зона, състав: бб7, бк2, гбр.1, трп, здб, см, ива, бк10, гбр, здб. Възраст 55/50/30, пълнота 0,9/0,3. Предложена е насока за стопанисване -трансформация – пробирка 20%.
- 5: 33“з“, землище Габрово, площ 22,1ха, функция специална , ПП“ Българка, вододайна зона. Състав : см.5, б.м 1, бук 4, бб, явор, трп., възраст 60г. , пълнота 0,6. Предложена е насока за стопанисване трансформация 15% в гъстите групи и техническа просветляване на път.

**С оглед на гореизложеното и проверката на терен комисията предлага:**

На основание чл. 52бот Наредба № 8 от 05.08.2011г. За сечите в горите и във връзка с параграф 1, т. 56 от допълнителните разпоредби на ЗГза :

1. За отдел 7“г“, землище Габрово, площ 10,5ха, проверката на терен показва, че средната височината на дървесен вид бял бор е 22м. Да се планира насока трансформация – пробирка с интензивност 25%.
2. За отдел 11“а“, землище Габрово, площ 26,6ха ,да се планира насока възобновяване – групово- постепенна сеч с интензивност 20%.
3. За отдел 11“г“, землище Габрово, площ 25,3ха, да се планира възобновяване – групово- постепенна сеч с интензивност 20%.
4. За отдел 25“б“, землище Габрово, площ 14,2ха- проверката на терен показва, че средната височината на дървесен вид „ бял бор“ е 23м, средният диаметър е 30м, има единично участие на дървесен вид“ бреза“и „череша“. Да се планира насока на стопанисване – трансформация – пробирка 20%. Може да се проектира и втори вид сеч- техническа - „просветление на път“ като се спазва решение на РИОСВ Велико Търново с № ВТ-5-ОС/2026г.в точкаЗ.

5. За отдел 33“з“, площ землище Габрово, площ 22,1ха- Да се планира насока на стопанисване – трансформация и пробирка в гъстите групи с интензивност 15%, и втори вид сеч – техническа – просветление на път.

Комисия:

Председател: .....  
/ инж. П. Агмаджова /

Членове: .....  
1. / инж. Хр. Христов /

.....  
2. / инж. Ив. Иванова /