



**ИЗПЪЛНИТЕЛНА АГЕНЦИЯ ПО ГОРИТЕ**

Уставен акт / Уставен акт на Агенцията  
№ 23.04.2012  
5330  
01.23.04.2012

Образец по чл. 52б, ал. 3, т. 1 от НСГ и  
по § 3, ал. 3, т. 1 по ПЗР на НСГ

Проверил: .....  
РДГ Велико Търново

*Михаил Георгиев*  
(име, фамилия, длъжност)  
Дата: 22.01.2012 г. год.

Одобрявам: .....  
РДГ Велико Търново


*Михаил Георгиев*  
(име, фамилия, длъжност)  
Дата: 22.01.2012 г. год.

**СЪГЛАСУВАМ:** .....  
(инж. Божидар Стойков – управител на „ПРИЗМА-ИНФО“ ЕООД”)   
Дата: ..... ГОД.  
(съгласува се в случаите на чл. 52б, ал. 8 от НСГ)

**ПЛАН-ИЗВЛЕЧЕНИЕ**

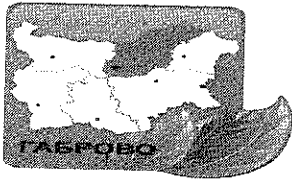
в гори, собственост на държавата  
**ТП „ДГС ГАБРОВО“**

Проверил: .....  
инж. Божидар Стойков – „ПРИЗМА-ИНФО“ ЕООД”  
**ИЗГОТВИЛ:** .....  
инж. Станимир Колев – ръководител ГСУ  
**СЦДП ДП - ТП „ДГС Габрово“**  
№ и дата на удостоверението за упражняване  
на лесовъдска практика: 8447/23.10.2012 год.  
Място на издаване: гр. Габрово



*Михаил Георгиев*  
**ПРЕДСТАВИЛ:** .....  
инж. Иваницка Иванова – Пълномощник на ТП „ДГС Габрово“  
(Съгл. заповед №015/21.01.2012 г. на Директора на СЦДП Габрово)  
Дата: 15.04.2012 г. год.





## ОБЯСНИТЕЛНА ЗАПИСКА

### ЗА ОПРЕДЕЛЯНЕ НА НАСОКАТА НА СТОПАНИСВАНЕ И ВИДА НА СЕЧТА В НАСАЖДЕНИЯТА - ДЪРЖАВНА ГОРСКА ТЕРИТОРИЯ В РАЙОНА НА ДЕЙНОСТ НА ТП „ДГС ГАБРОВО” ПРЕЗ 2026 г. В СЛУЧАИТЕ, КОГАТО НЯМА УТВЪРДЕН ГОРСКОСТОПАНСКИ ПЛАН

Горскостопанският план на ТП „ДГС Габрово” е в процес на изработване, което е възложено с Договор № 6/21.06.2024 г. за извършване на инвентаризация на горските територии и изработване горскостопански карти, план за ловностопански дейности и за дейностите по опазване от пожари, горскостопански план за горските територии – държавна собственост в района на дейност на ТП „ДГС Габрово” с изпълнител фирма „Призма инфо” ЕООД гр. София.

Предложените насоки за стопанисване със съответните видове сечи в насажденията, описани в настоящото план – извлечение са съгласувани с фирма „Призма инфо” ЕООД, на която е възложено изработването на горскостопанския план за периода 2025 – 2035 год. и подотделите в него са записани с новите букви.

Предложени са насоки на стопанисване – възобновяване и трансформация със съответните сечи, както следва:

1. 257 „д2”- ” землище гр.Габрово общ. Габрово, площ 0,3 ха; стопански клас:АК противоерозионен; функционална категория: ГВКС2; Натура 2000-извън; състав: акация10 ; възраст 45г., пълнота 0,6; Предложена е насока на стопанисване възобновяване–гола за акацията с интензивност 100% .
- 2.258 „т3”- ” землище гр.Габрово общ. Габрово, площ 0,5 ха; стопански клас:АК противоерозионен; функционална категория: ГВКС2; Натура 2000-извън; състав: акация10,цер,зимен дъб, бял бор ; възраст 35г., пълнота 0,9; Предложена е насока на стопанисване възобновяване–гола за акацията с интензивност 100% .
- 3.273„о”- ” землище гр.Габрово общ. Габрово, площ 0,2 ха; стопански клас:АК противоерозионен; функционална категория: ГВКС2; Натура 2000-извън; състав: акация10 ; възраст 25г., пълнота 0,8; Предложена е насока на стопанисване възобновяване–гола за акацията с интензивност 100% .
- 4.339 „в1”- ” землище с.Дебел дял общ. Габрово, площ 1,3 ха; стопански клас:АК противоерозионен; функционална категория: ГВКС2; Натура 2000-извън; състав: акация10,благун,цер,мъждрян,габър,глог ; възраст 25г., пълнота 0,8; Предложена е насока на стопанисване възобновяване–гола за акацията с интензивност 100% и техническа -проветление на път-100%.
- 5.339 „д1”- ” землище с.Дебел дял общ. Габрово, площ 4,2 ха; стопански клас:ИК; функционална категория: ГВКС2; Натура 2000-извън; състав: бял бор6, черен бор1, мъждрян2,акация1,габър,цер,благун,келяв габър ; възраст 35г/15г., пълнота 1,0;

Предложена е насока на стопанисване трансформация–прореждане с интензивност 20%, техническа-просветление на път с интензивност 100% .


6.344 „М”- ” землище с.Гъбене общ. Габрово, площ 0,9 ха; стопански клас:АК противоерозионен; функционална категория: ГВКС2; Natura 2000-извън; състав: акация10, глог10 ; възраст 25г./30г., пълнота 0,8/0,4; Предложена е насока на стопанисване възобновяване–гола за акацията с интензивност 100% .

7.354 „И”- ” землище с.Драгановци общ. Габрово, площ 1,2 ха; стопански клас:АК противоерозионен; функционална категория: ГВКС2; Natura 2000-извън; състав: акация10, акация10, цер,благун,къпина,глог; възраст 26г./20г., пълнота 0,2/0,8; Предложена е насока на стопанисване възобновяване–гола за акацията с интензивност 100% .

Широколистните видове в горепосочените насаждения имат групов строеж, и поради това в тях също трябва да се изведат предвидените лесовъдски мероприятия – отгледни сечи.

**ИНЖ.ЮЛИЯН ИВАНОВ**  
ДИРЕКТОР НА ТП „ДГС ГАБРОВО”

ТК/ТК





РЕПУБЛИКА БЪЛГАРИЯ  
МИНИСТЕРСТВО НА ОКОЛНАТА СРЕДА И ВОДИТЕ  
РЕГИОНАЛНА ИНСПЕКЦИЯ ПО ОКОЛНАТА СРЕДА И ВОДИТЕ - ВЕЛИКО ТЪРНОВО

29.1.2026 г.

X Изх-262-3/29.01.2026

Signed by: Velichka Ivanova Pashova

ДО  
ДИРЕКТОР НА ТП „ДГС ГАБРОВО“  
ГР. ГАБРОВО  
УЛ. „МИНЗУХАР“ №1

1202087/29.01.26.

*Относно: План-извлечение за промяна вида и интензивността на сечта в гори, собственост на държавата, стопанисвани от ТП ДГС „Габрово“ в случаите когато ГСП е в процес на изработване*

**УВАЖАЕМИ ГОСПОДИН / ГОСПОЖО ДИРЕКТОР,**

Във връзка с Ваше уведомление с вх. №262/22.01.2026 г. на РИОСВ – Велико Търново за горесцитираното план-извлечение, на основание чл. 6а, т. 2 от *Наредба за условията и реда за извършване на оценка за съвместимостта на планове, програми, проекти и инвестиционни предложения с предмета и целите на опазване на защитените зони (Наредбата за ОС, обн., ДВ, бр. 73 от 11.09.2007 г., изм. и доп. ДВ, бр. 106 от 15.12.2021 г.)*, Ви уведомявам следното:

**План-извлечение за промяна вида и интензивността на сечта в гори, собственост на държавата, стопанисвани от ТП ДГС „Габрово“ в случаите когато ГСП е в процес на изработване** попада в обхвата на чл. 2, ал. 2 от *Наредбата за ОС*.

План – извлечение (ПИ) е изработено на основание чл. 52 б, ал. 8 от *Наредба №8 от 05.08.2011 г. за сечите в горите*.

План-извлечението обхваща следните подотдели на територията на ТП ДГС „Габрово“ :

1. 257 „д2“- ” землище гр.Габрово общ. Габрово, площ 0,3 ха; стопански клас:АК противоерозионен; функционална категория: ГВКС2; Натура 2000-извън; състав: акация10 ; възраст 45г., пълнота 0,6; Предложена е насока на стопанисване възобновяване–гола за акацията с интензивност 100% .
- 2.258 „т3“- ” землище гр.Габрово общ. Габрово, площ 0,5 ха; стопански клас:АК противоерозионен; функционална категория: ГВКС2; Натура 2000-извън; състав: акация10,цер,зимен дъб, бял бор ; възраст 35г., пълнота 0,9; Предложена е насока на стопанисване възобновяване–гола за акацията с интензивност 100% .
- 3.273„0“- ” землище гр.Габрово общ. Габрово, площ 0,2 ха; стопански клас:АК противоерозионен; функционална категория: ГВКС2; Натура 2000-извън; състав: акация10 ; възраст 25г., пълнота 0,8; Предложена е насока на стопанисване възобновяване–гола за акацията с интензивност 100% .

4.339 „в1”- ” землище с.Дебел дял общ. Габрово, площ 1,3 ха; стопански клас:АК противоерозионен; функционална категория: ГВКС2; Натура 2000-извън; състав: акация10,благун.цер,мъждрян,габър,глог ; възраст 25г., пълнота 0,8; Предложена е насока на стопанисване възобновяване–гола за акацията с интензивност 100% и техническа проветление на път-100%.

5.339 „д1”- ” землище с.Дебел дял общ. Габрово, площ 4,2 ха; стопански клас:ИК; функционална категория: ГВКС2; Натура 2000-извън; състав: бял бор6, черен бор1, мъждрян2,акация1,габър,цер,благун,келяв габър ; възраст 35г/15г., пълнота 1,0; Предложена е насока на стопанисване трансформация–прореждане с интензивност 20%, техническа-просветление на път с интензивност 100% .

6.344 „м”- ” землище с.Гъбене общ. Габрово, площ 0,9 ха; стопански клас:АК противоерозионен; функционална категория: ГВКС2; Натура 2000-извън; състав: акация10, глог10 ; възраст 25г./30г., пълнота 0,8/0,4; Предложена е насока на стопанисване възобновяване–гола за акацията с интензивност 100% .

7.354 „н”- ” землище с.Драгановци общ. Габрово, площ 1,2 ха; стопански клас:АК противоерозионен; функционална категория: ГВКС2; Натура 2000-извън; състав: акация10, акация10, цер,благун,къпина,глог; възраст 26г./20г., пълнота 0,2/0,8; Предложена е насока на стопанисване възобновяване–гола за акацията с интензивност 100% .

ПИ **не попада** в границите на защитена територия по смисъла на *Закона за защитените територии (ЗЗТ)*.

ПИ **не попада** в границите на защитени зони (ЗЗ) от мрежата Натура 2000. Най-близко разположената ЗЗ е BG0000190 „Витата стена” за опазване на местообитания по чл. 6, ал. 1, т. 1 и 2 от *Закона за биологичното разнообразие*, обявена със Заповед №РД-359/31.03.2021 г. на министъра на околната среда и водите (ДВ, бр. 60/2021 г.), която се намира на отстояние 2,06 км.

С така описаната ПИ не се очертава рамката за бъдещо развитие на инвестиционни предложения, които да бъдат отнесени към някоя от позициите на Приложение №1 към чл. 92, т. 1 и Приложение №2 към чл. 93, ал. 1 от *Закона за опазване на околната среда (ЗООС)*. Програмата не попада в обхвата на чл. 85, ал. 1 и 2 от ЗООС, както и в хипотезите на чл. 2, ал. 1 и 2 от *Наредбата за условията и реда за извършване на екологична оценка на планове и програми*. Предвид това, за конкретната ПИ, няма основание за провеждане на регламентираната в **Глава шеста от ЗООС процедура по екологична оценка (ЕО)**.

С оглед гореизложеното, отчитайки **местоположението** (извън границите на защитени зони от мрежата Натура 2000) и **характера** (отглеждане и възобновяване на горски насаждения, съгласно законодателството за горите) на заявената ПИ, при реализацията ѝ **няма вероятност от отрицателно въздействие** върху близко разположените ЗЗ от мрежата Натура 2000, по отношение на:

- Пряко или косвено унищожаване, увреждане или фрагментиране на природни местообитания и местообитания на видове, предмет на опазване;



5002 гр. Велико Търново, бул. „Никола Габровски“ № 68, п.к.11  
Тел: (+359 62) 620 358, Факс: (+359 62) 623 784  
e-mail: riosvt-vt@riosvt.org, www.riosvt.org



- Трансформация на местообитания на видове, безпокойство или прогонване на видове, предмет на опазване;
- Нарушаване целостта и целите на опазване на защитената зона;
- Нарушаване кохерентността между съседни защитени зони;
- Въздействие на предложените дейности, причинено поотделно или във взаимодействие с други ИП/ППП.

В тази връзка, на основание чл. 2, ал. 2 от Наредбата за ОС, Ви уведомявам, че за така заявеното план-извлечение, **преценката** на компетентния орган е, че **не е необходимо провеждане на процедура по реда на Глава втора** от Наредбата за ОС.

*Настоящото писмо се отнася само за заявените параметри на план-извлечението и не отменя необходимостта от получаване на съгласувания или разрешителни, предвидени в други закони и подзаконови нормативни актове.*

*При всички случаи на промяна в параметрите на план-извлечението или на някои от обстоятелствата, при които е издадено настоящото писмо, възложителят е длъжен да уведоми незабавно компетентния орган за промените.*

29.1.2026 г.

X

инж. Станислав Станчев

Signed by: Stanislav Sashkov Stanchev



5002 гр. Велико Търново, бул. „Никола Габровски“ № 68, п.к.11  
Тел: (+359 62) 620 358, Факс: (+359 62) 623 784  
e-mail: riosvt-vt@riosvt.org, www.riosvt.org



подотдел: 257 д2 ДГС ГАБРОВО 2025, 4 гсу  
стари подотдели: 257:д2  
имоти №: 248.103

издънково насаждение 0.3 ha

ст. клас: Ак. противоерозионен землище: гр. ГАБРОВО  
група гори: нискостъблени община: ГАБРОВО  
вид гора: 24 - Гори от акация  
категория: стопанска  
функция: стопанска

Натура 2000: извън

собственост: Държавна частна собственост, Горски територии  
равномерен строеж, средно състояние

положение: Мизия - Северна България, 600 m н.в., югоизток, склон горна част, наклон 13 градуса, хълмисто-предпланински

почва: сива горска обикновена, песъчливо-глинеца, средно каменлива, рожка, средно дълбока, суха, върху пясъчник, среднобогата

тип мест: М-3 С-1 (19)

п.с.: Акация 10, 3 бонитет

сегашен състав	уч.	площ	пов.	прои.	възр.	пъл.	вис.	бон.	диам.	запас - m3			ползване - m3		
										на 1 ha	без кл.	с клони	%	без кл.	с клони
Акация	10	0.3	-	изд	45	0.6	17	3	18	93	30	30	-	30	30
<b>Всичко</b>										<b>93</b>	<b>30</b>	<b>30</b>	<b>100</b>	<b>30</b>	<b>30</b>

неравномерност: склопеност 0.8

насока на стопанисване: **ВЪЗОБНОВЯВАНЕ**

предложение за лесов. намеса: гола за акацията 100%

залесяване:

по насоки:

почвоподг:

други: пожарна опасност II клас, забранена паша

до 14.07.2015 г. не се извършва изч. от

вид сеч:	година	стояща	лежаща	едра	средна	дребна	e+c+d	дърва	вършина	забележка

Допълнителна информация:



подотдел: 258 т3 ДГС ГАБРОВО 2025, 4 гсу  
 стари подотдели: 258:в4  
 имоти №: 128.45

издънково насаждение 0.5 ha

ст. клас: Ак. противоерозионен землище: гр. ГАБРОВО  
 група гори: нискостъблени община: ГАБРОВО  
 вид гора: 24 - Гори от акация  
 категория: специална  
 функция: зелена зона

Натура 2000: извън

собственост: Държавна частна собственост, Горски територии  
 равномерен строеж, добро състояние

положение: Мизия - Северна България, 400 m н.в., югозапад, склон долна част, наклон 15 градуса, хълмисто-предпланински

почва: сива горска обикновена, пясъчливо-глинеста, средно каменлива, рожка, средно дълбока, свежа до суха, върху пясъчник, среднобогата

тип мест: М-1-3 С-2,1 (20)

п.с.: Акация 10, 1 бонитет

сегашен състав	уч. площ	пов. реди	прои. изход	възра. год.	пъл.	вис. m	бон.	диам. cm	запас - m3			ползване - m3			
									на 1 ha	без кл.	с клони	%	без кл.	с клони	
Акация	10	0.5	-	изд	35	0.9	21	2	30	94	45	45	-	45	45
Цер	-	-	-	-	-	-	-	-	-	-	-	-	-	-	-
Зимен дъб	-	-	-	-	-	-	-	-	-	-	-	-	-	-	-
Бял бор	-	-	-	-	-	-	-	-	-	-	-	-	-	-	-
<b>Всичко</b>										<b>94</b>	<b>45</b>	<b>45</b>	<b>100</b>	<b>45</b>	<b>45</b>

неравномерност: склопеност 1.0

насока на стопанисване: ВЪЗОБНОВЯВАНЕ  
 предложение за лесов. намеса: гола за акацията 100%

залесяване:

по насоки:

почвоподг.

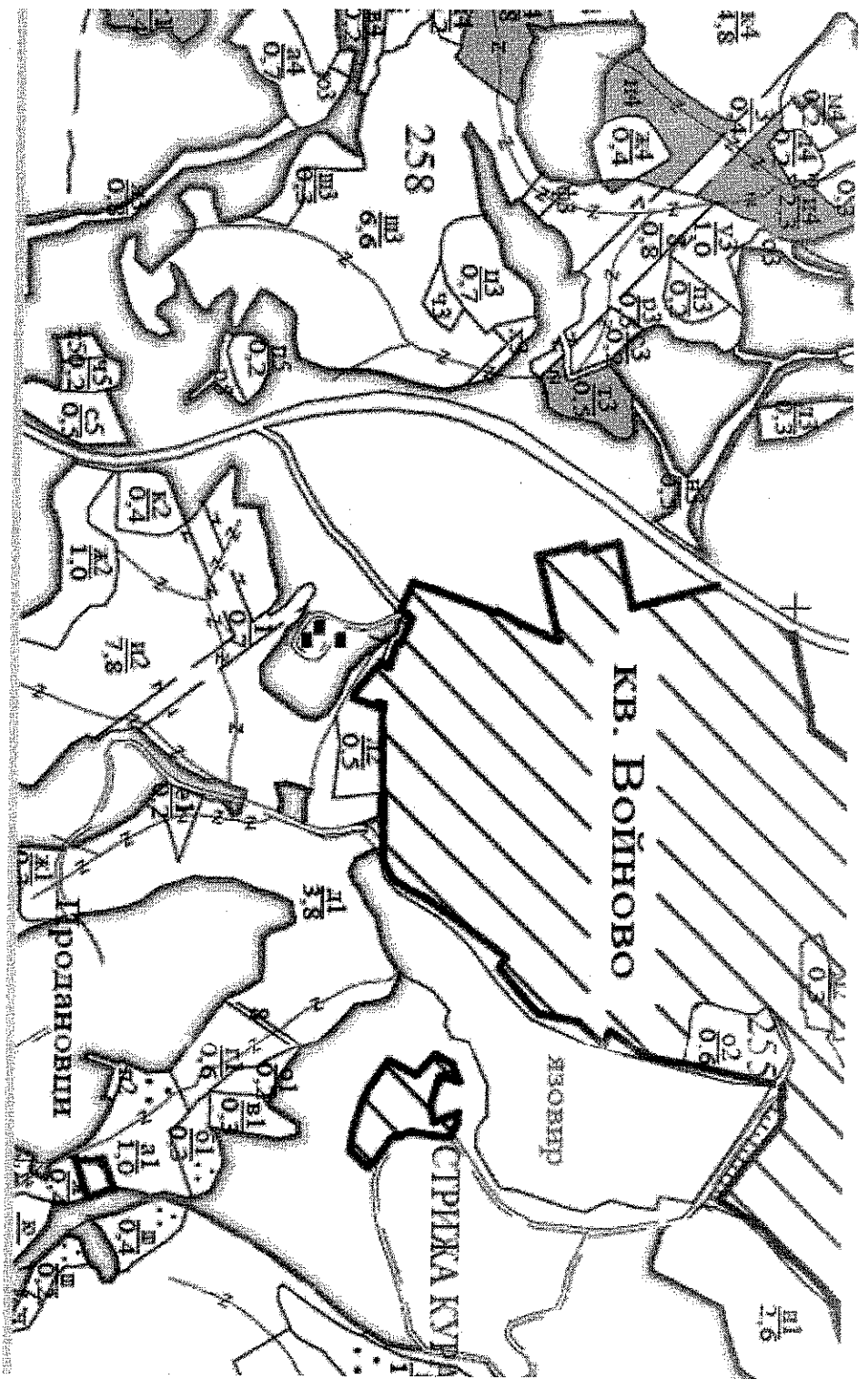
други: пожарна опасност III клас, забранена паша

*по АТЗ от 2015 г. - чл. 70.*

вид сеч:	година	стояща	лежаша	едра	средна	дребна	в+с+д	дърва	вършина	забележка

Допълнителна информация:

Грб 45,89 м3/2019 г.



подотдел: 273 о ДГС ГАБРОВО 2025, 4 гсу  
стари подотдели: 273:о  
имоти №: 243.129

издънково насаждение 0.2 ha

ст. клас: Ак. противоерозионен

землище: гр. ГАБРОВО

група гори: нискостъблени

община: ГАБРОВО

вид гора: 24 - Гори от акация

категория: стопанска

функция: стопанска

Натура 2000: извън

собственост: Държавна частна собственост, Горски територии  
равномерен строеж, средно състояние

положение: Мизия - Северна България, 700 m н.в., югоизток, склон горна част, наклон 12 градуса, хълмисто-предпланински

почва: сива горска обикновена, глинесто-песъчлива, средно каменлива, рохка, средно дълбока, свежа до суха, върху пясъчник, среднобогата

тип мест: М-3 С-2,1 (20)

п.с.: Акация 10, 3 бонитет

сегашен състав	уч. площ	пов. реди.	прои. зход.	възраст год.	пъл.	вис. m	бон.	диам. cm	запас - m3			ползване - m3			
									на 1 ha	без кл.	с клони	%	без кл.	с клони	
Акация	10	0.2	-	изд.	25	0.8	14	3	12	86	15	15	-	15	15
<b>Всичко</b>										<b>86</b>	<b>15</b>	<b>15</b>	<b>100</b>	<b>15</b>	<b>15</b>

неравномерност: склопеност 0.9

насока на стопанисване: **ВЪЗОБНОВЯВАНЕ**

предложение за лесов. намеса: гола за акацията 100%

залесяване:

по насоки:

почвоподг:

други: пожарна опасност III клас, забранена паша

вид сеч	година	стояща	лежаща	едра	средна	дребна	в+с+д	дърва	вършина	забележка

Допълнителна информация:



подотдел: 339 в1 ДГС ГАБРОВО 2025, 4 гсу  
 стари подотдели: 339:о част, 339:щ  
 имоти №: 137.8, 137.3, 137.10

издънково насаждение 1.3 ha

ст. клас: Ак. противоерозионен землище: с. ДЕБЕЛ ДЯЛ  
 група гори: нискостъблени община: ГАБРОВО  
 вид гора: 24 - Гори от акация  
 категория: защитна  
 функция: тех.пр.борба с ероз.

Натура 2000: извън

собственост: Държавна частна собственост, Горски територии  
 равномерен строеж, средно състояние

положение: Мизия - Северна България, 500 m н.в., юг, склон горна част, наклон 22 градуса, хълмисто-предпланински

почва: сива горска обикновена, пясъчливо-глинеца, средно каменлива, рохка, средно дълбока, суха, върху пясъчник, среднобогата

тип мест: М-3 С-1 (19)

п.с.: Акация 6, Благун 3, Цер 1, 3 бонитет

сегашен състав	уч. площ	пов. реди	прои. зход	възра. год.	пъл.	вис. m	бон.	диам. см.	запас - m <sup>3</sup>			ползване - m <sup>3</sup>			
									на 1 ha	без кл.	с клони	%	без кл.	с клони	
Акация	10	1.3	-	изд.	25	0.8	13	4	16	76	100	110	-	100	110
Благун	-	-	-	-	-	-	-	-	-	-	-	-	-	-	-
Цер	-	-	-	-	-	-	-	-	-	-	-	-	-	-	-
Мъждрян	-	-	-	-	-	-	-	-	-	-	-	-	-	-	-
Габър	-	-	-	-	-	-	-	-	-	-	-	-	-	-	-
Глог	-	-	-	-	-	-	-	-	-	-	-	-	-	-	-
<b>Всичко</b>										<b>76</b>	<b>100</b>	<b>110</b>	<b>100</b>	<b>100</b>	<b>110</b>

неравномерност: склопеност 0.9

насока на стопанисване: **ВЪЗОБНОВЯВАНЕ**  
 предложение за лесов. намеса: гола за акацията 100%

залесяване:

по насоки:

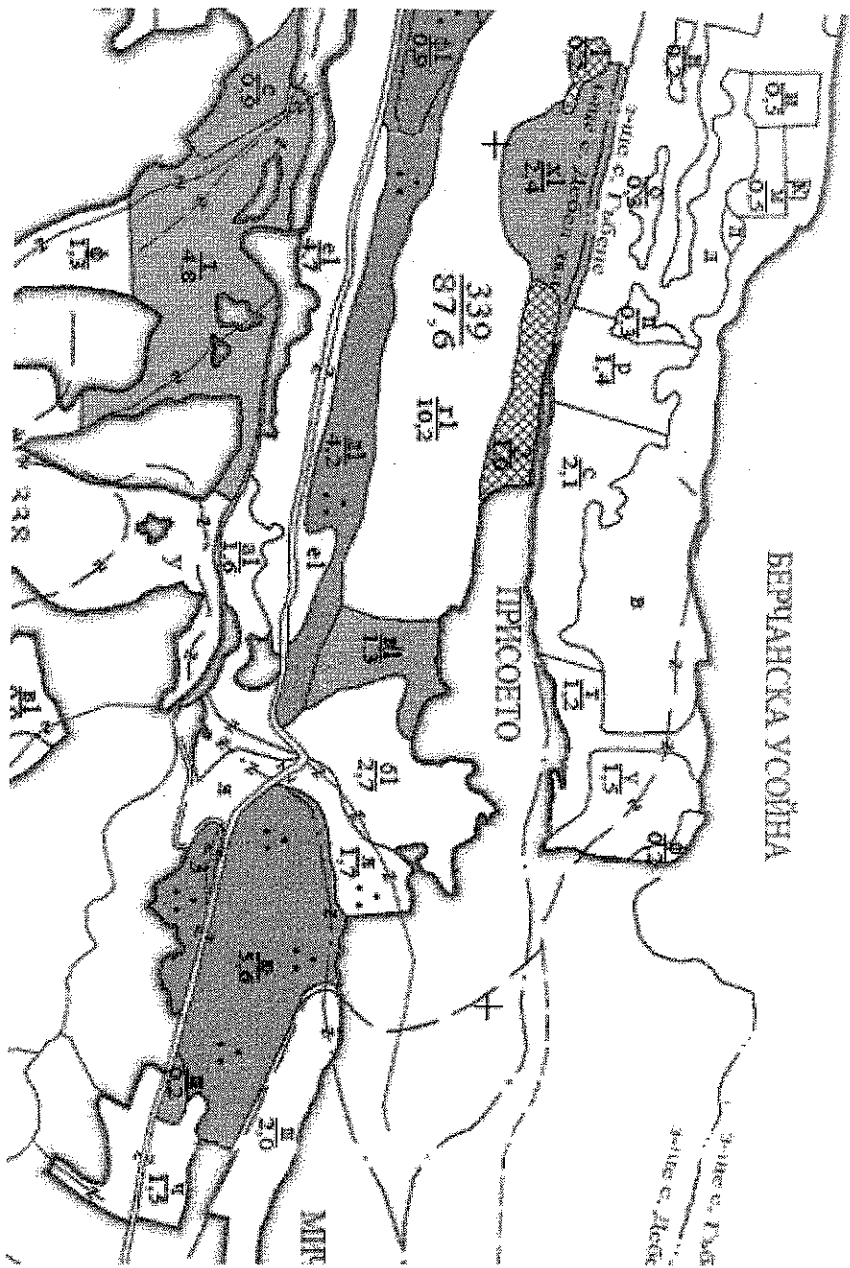
почвоподг:

други: пожарна опасност II клас, забранена паша

вид сеч	година	стояща	лежаща	едра	средна	дребна	е+с+д	дърва	вършина	забележка

Допълнителна информация:

БЕРУАНСКА УСОИНА



подотдел: 344 м ДГС ГАБРОВО 2025, 4 гсу  
 стари подотдели: 344:н част, 344:м част  
 имоти №: 177.9, 69.72

издънково насаждение 0.9 ha

ст. клас: Ак. противоерозионен землище: с. ГЪБЕНЕ  
 група гори: нискостъблени община: ГАБРОВО  
 вид гора: 24 - Гори от акация  
 категория: защитна  
 функция: тех.пр.борба с ероз.

Натура 2000: извън

собственост: Държавна частна собственост, Горски територии  
 неравномерен строеж, средно състояние

положение: Мизия - Северна България, 350 m н.в., юг, склон долна част, наклон 15 градуса, равнинно-хълмист

почва: сива горска обикновена, песьчливо-глинеца, средно каменлива, рожа, средно дълбока, суха, върху мергел, среднобогата

тип мест: М-1-2 С-1 (15)

п.с.: Акация 10, 3 бонитет

сегашен състав	уч. площ		пов. реди	прои. зход	възра. год.	пъл.	вис. м	бон. диам.		запас - м <sup>3</sup>			ползване - м <sup>3</sup>		
	дв.	дв.						на 1 ha	без кл.	с клони	%	без кл.	с клони		
Акация	10	0.9	-	изд.	25	0.8	14	3	14	86	80	80	-	80	80
Глог	10	-	-	изд.	30	0.4	3	-	-	-	-	-	-	-	-
<b>Всичко</b>										<b>86</b>	<b>80</b>	<b>80</b>	<b>100</b>	<b>80</b>	<b>80</b>

неравномерност: пълнота от 0.6 до 1.0, височина от 10 м до 16 м, диаметър от 8 см до 18 см, склопеност 0.9

насока на стопанисване: **ВЪЗОБНОВЯВАНЕ**  
 предложение за лесов. намеса: гола за акацията 100%

залесяване:

по насоки:

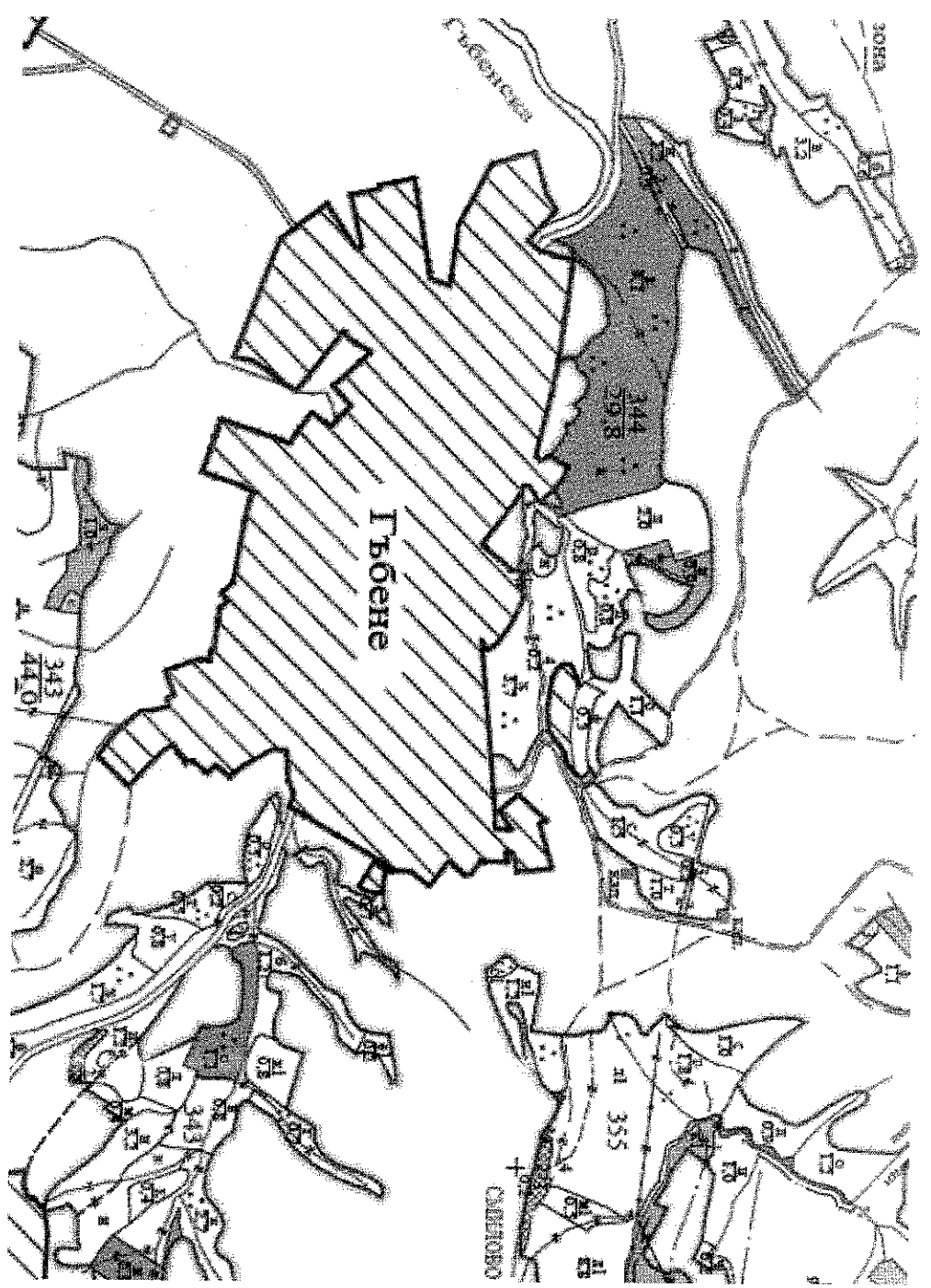
почвоподг.

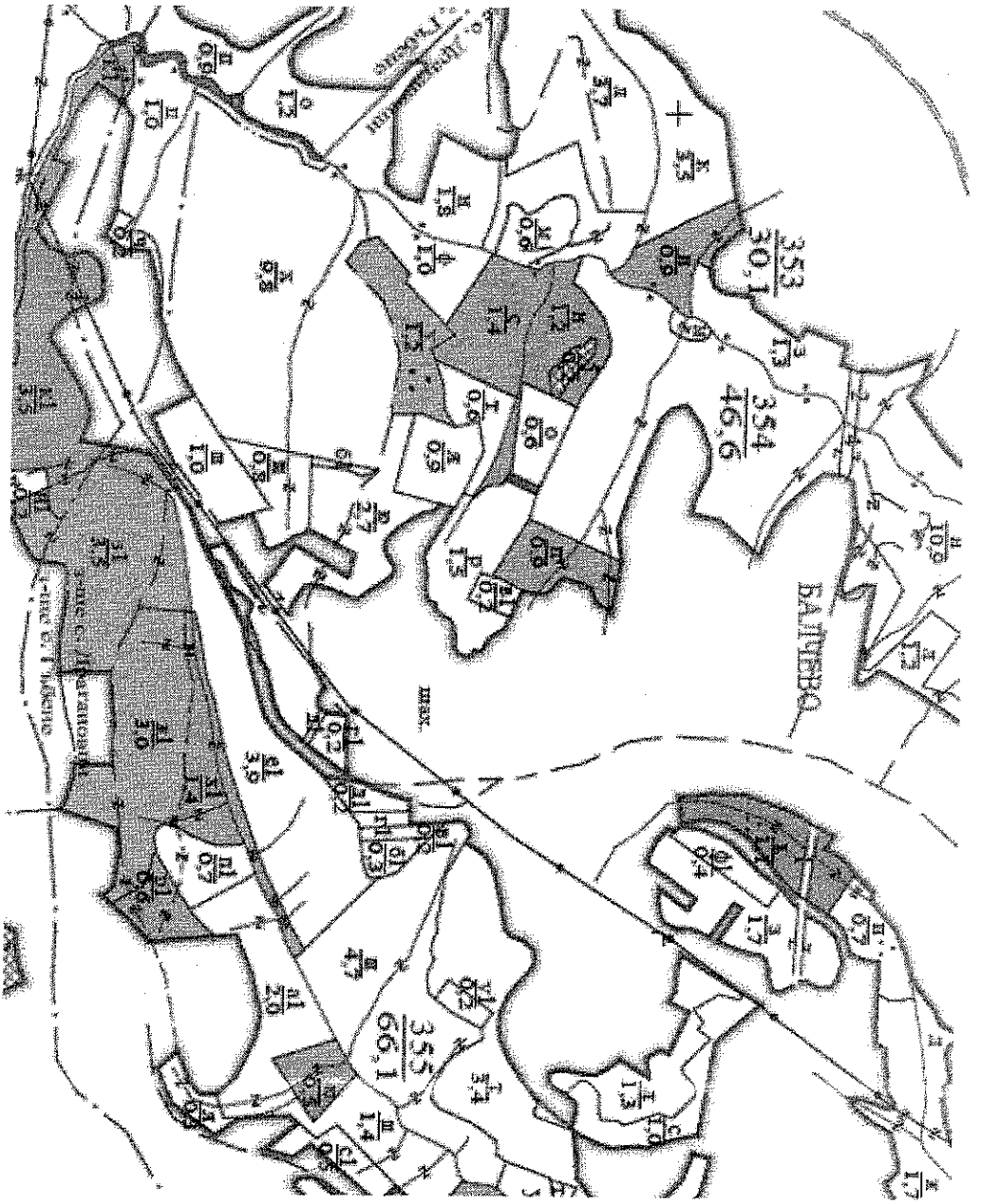
*Това е акация - 3 бонитет едно по 10 сизим 0.4*

други: пожарна опасност II клас, забранена паша

вид сеч.	година	стояща	лежаща	едра	средна	дребна	е+с+д	дърва	вършина	забележка

Допълнителна информация:





## ПРОТОКОЛ

Днес, 06.04.2026 г. комисия, действаща на основание §3, ал.4 от Наредба №8/05.08.2011 г. за сечите в горите и Заповед № РД06 -77/06.03.2025г. на Директора на РДГ-Велико Търново в състав:

Председател: инж. Георги Гочев – гл. експерт при РДГ- Велико Търново

Членове:

1. инж. Христо Христов – гл. експерт при РДГ-Велико Търново
2. инж. Димитър Малчев – зам. директор при ТП „ДГС Габрово” – гр. Габрово

се събра, за да разгледа заявление с вх.№ РДГ05-2130/12.02.2026 г. от инж. Иваницка Иванова – пълномощник на ТП „ДГС Габрово” – град Габрово за план-извлечение в случаите когато горскостопанския план е в процес на разработване, за отдели 257 „д2”, 258 „т3”, 273 „о”, землище Габрово, 339 „в1”, землище Дебел дял, 344 „м” землище Гъбене, 354 „н” землище Драгановци, община Габрово.

к о н с т а т и р а :

*Данни по ГСП – 2025 год. в процес на утвърждаване*

№	Отдел / подотдел	Землище	Площ, ха	Функция	Състав по ГСП	Възра ст	Пъл нота	Бон.
1.	257 „д2”	Габрово	0,3	Стопанска	Ак 10	45	0,6	3
2.	258 „т3”	Габрово	0,5	Специална	Ак 10	35	0,9	2
3.	273 „о”	Габрово	0,2	Стопанска	Ак 10	25	0,8	3
4.	339 „в1”	Дебел дял	1,3	Защитна	Ак 10	25	0,8	4
5.	344 „м”	Гъбене	0,9	Защитна	Ак 10	25	0,8	3
6.	354 „н”	Драгановци	1,2	Защитна	Ак 10, ак 10	26/20	0,2/ 0,8	3

От направената на 12.03.2026 г., 19.03.2026 г. и на 01.04.2026 г. проверка на терен се установи, че в част от подотделите действителното състояние на насажденията се различават от таксационните описания, а именно:

- подотдел 257 „д2” състава е ак 10, кгбр, мжд като пълнотата е 1,0.
- подотдел 258 „т3” състава е цр 4, бб 3, ак 2, гбр 1, като акацията е с групов строеж и представлява около 0,1 ха от площта на подотдела.
- подотдел 273 „о” – в подотдела има единично участие на гбр, лп, здб, дж.
- подотдел 339 „в1” – в подотдела има единично участие ор и чрш.
- подотдел 344 „м” – в подотдела има единично участие ор.
- подотдел 354 „н” – състава е ак 6, цр 3, гбр 1, като са съответно с височини ак-12 м., цр – 14м., гбр – 10 м.

След разглеждане на заявлението и приложените документи към него комисията

### ПРЕДЛАГА:

На основание чл. 52б, ал.8 от Наредба № 8 от 05.08.2011г. за сечите в горите и във връзка с параграф 1. т.56 от допълнителните разпоредби на ЗГ за:

1. За отдел 257, подотдел „д2“, площ 0,3 ха, землище Габрово, да се планира насока на стопанисване възобновяване, с вид сеч гола, с интензивност 100%;
2. За отдел 258, подотдел „т3“, площ 0,5 ха, землище Габрово, да се планира насока на стопанисване възобновяване, с вид сеч гола за акация, с интензивност 100%.
3. За отдел 273, подотдел „о“, площ 0,2 ха, землище Габрово, да се планира насока на стопанисване възобновяване, с вид сеч гола за акация, с интензивност 100%;
4. За отдел 339, подотдел „в1“, площ 1,3 ха, землище Дебел дял, да се планира насока на стопанисване възобновяване, с вид сеч гола за акация, с интензивност 100%;
5. За отдел 344, подотдел „м“, площ 0,9 ха, землище Гъбене, да се планира насока на стопанисване възобновяване, с вид сеч гола за акация, с интензивност 100%;
6. За отдел 354, подотдел „н“, площ 1,2 ха, землище Драгановци, да се планира насока на стопанисване възобновяване, с вид сеч гола за акация, с интензивност 100%;

Настоящият протокол се изготви в два еднообразни екземпляра по един за всяка от страните.

Комисия:

Председател:..... /инж. Г. Гочев/

Членове:

1..... / инж. Х Христов /

2..... /инж. Д. Малчев/

инж. А.В. Иванов