



ИЗПЪЛНИТЕЛНА АГЕНЦИЯ ПО ГОРИТЕ

Проверил:
РДГ Велико Търново

Иван Димитров
(име, фамилия, длъжност)

Дата: *22.04.2012* год.

СЪГЛАСУВАМ:
(инж. Божидар Стойков – управител на „ПРИЗМА-ИНФО“ ЕООД)
Дата: ГОД.
(съгласува се в случаите на чл. 52б, ал. 8 от НСГ)

Божидар Стойков

№ 188, 23.04.2012 Образец по чл. 52б, ал. 3, т. 1 от НСГ и по §3, ал. 3, т. 1 по ПЗР на НСГ

Одобрявам:
РДГ Велико Търново

Иван Димитров
(име, фамилия, длъжност)


Дата: *22.04.2012* год.

П Л А Н – И З В Л Е Ч Е Н И Е

в гори, собственост на държавата
ТП „ДГС ГАБРОВО“

Проверил:
инж. Божидар Стойков – „ПРИЗМА-ИНФО“ ЕООД
ИЗГОТВИЛ:
инж. Станимир Колев – ръководител ГСУ
СЦДП ДП - ТП „ДГС Габрово“

№ и дата на удостоверение за упражняване на лесовъдска практика: **8447/23.10.2012** год.
Място на издаване: **гр. Габрово**



Иван Димитров

ПРЕДСТАВИЛ:
инж. Иваницка Иванова – Пълномощник на ТП „ДГС Габрово“
(Съгл. заповед №015/21.01.2012г. на Директора на СЦДП Габрово)

Дата: *15.04.2012* год.

Отдела	Подотдел	Имот №	Землище	Залесена площ хектари	По лесоустроителен проект, горскостопанския план, програма - 2024 год., който е в процес на изработване										Залес по лесоустроителен проект, горскостопанския план, програма		Предвидено ползване по лесоустроителен проект, горскостопанския план, програма	Насока на стопанисване / Вид на сечта по горскостопанския план, програма/	Подробно описание на вида, състоянието на подраст и подлеса	Предложение за ползване		
					Състав	Възраст	Пълнота	Средна височина	Среден диаметър	Бонитет	Стопански клас, категория гора	На I хектар	На цялата площ	Площ	Стояща маса с клони	Насока на стопанисване / Вид на сечта				Процент на ползване	Забеложка	
																						куб. м. стояща маса с клони
160	з	58.6	с.Жълтеш	0.7	Б65	65	0.5	23	30	2	ББК	125	110	30	трансформация/ постепенно котловинна 30%		трансформация/ постепенно котловинна	30	30	25		
					Бк4			13	16	3		37	40	10								
					Гор1			10	12	4		7										
					Чрш																	
					Бк10	25	0.3	6				169	150	40								
					Б65	60	0.5	22	30	2	ИК	119	300	70								
					См1			17	20	2		18	50	10								
					Чб1			22	30	2		26	60	10								
					Бк2			14	20	3		20	50									
					Гор1			12	14	3		9	20									
160	к	58.15	с.Жълтеш	2.1	Бврб									трансформация/ постепенно котловинна 25%		трансформация/ постепенно котловинна	25					
					Бк6	20	0.4	6														
					Гор3																	
					Заб1																	
					Заб1																	
					Бк8	100	0.4	21	30	1	Букор ВП	192	480							90		
					Гор1			18	22	2		11	30							10		
					Заб1			20	30	3		10	30							10		
					Чб																	
					Заб1																	
160	л	58.16 58.17	с.Жълтеш	2.9	Бк8	30	0.4	8	10	3		29	120	възобновяване/ групово постепенна 25%		възобновяване/ групово постепенна	25					
					Гор2			7	8	3		6	30									
					Бк8	10	0.3	1														
					Гор1																	
					Гор1																	
					Заб1																	
					Заб1	5		0.5				155	530							100		
					Б67	75	0.7	19	28	4	ЧБК	218	990							300		
					Б62			19		4		56	280							80		
					Чр1			17	22	4		14	60							10		
Гор							288	1310	390													
Общо					9.6						804	2970	620			9.6	620					

ПРОТОКОЛ

Днес, 06.04.2026 г. комисия, действаща на основание §3, ал.4 от Наредба №8/05.08.2011 г. за сечите в горите и Заповед № РД06 -77/06.03.2025г. на Директора на РДГ-Велико Търново в състав:

Председател: инж. Георги Гочев – гл. експерт при РДГ- Велико Търново

Членове:

- 1.инж. Христо Христов – гл. експерт при РДГ-Велико Търново
- 2.инж. Димитър Малчев – зам. директор при ТП „ДГС Габрово”– гр. Габрово

се събра, за да разгледа заявление с вх.№ РДГ05-2127/12.02.2026 г. от инж. Иваницка Иванова – пълномощник на ТП „ДГС Габрово”– град Габрово за план-извлечение в случаите когато горскостопанския план е в процес на разработване, в отдели 160 „з”, 160 „к”, 160 „л”, землище Жълтеш и 195 „щ”, землище Кметовци, община Габрово.

к о н с т а т и р а :

Данни по ГСП – 2025 год. в процес на утвърждаване

№	Отдел / подотдел	Землище	Площ, ха	Функция	Състав по ГСП	Възра ст	Пъ лн ота	Бон.
1.	160 „з”	Жълтеш	0,7	Стопанска	Бб 5,бк 4, гбр 1	65	0,5	2,3,4
2.	160 „к”	Жълтеш	2,1	Стопанска	Бб 5, см 1, чб 1,бк 2, гбр 1	60	0,5	2,2,2,3,3
3.	160 „л”	Жълтеш	2,9	Стопанска	Бб 8, гбр 1,зб 1	100	0,4	1,2,3
4.	195 „щ”	Кметовци	3,9	Защитна	чб 7, бб 2, цр 1	75	0,7	4,4,4

От направената на 12.03.2026 г. проверка на терен се установи, че в част от подотделите действителното състояние на насажденията се различават от таксационните описания, а именно:

- в отдел 160 „з” състава е бб 7, бк 3, гбр,зб, чрш, като височината на бука е 15 м.
- в отдел 160 „к” състава е бб 5, бк 2, здгл 1, чб 1, гбр 1, зб, брз, см, ак, чрш, трп, елст, бм, като пълнотата е 0,7, склопеност – 0,8, възобновяване – 10 % .
- в отдел 160 „л” – пълнотата е 0,6, склопеността е 0,7, като има и единично участие от цр и чрш
- в отдел 195 „щ”, състава е чб 5, бб 4, цр 1, гбр, зб, чрш

След разглеждане на заявлението и приложените документи към него комисията

ПРЕДЛАГА:

На основание чл. 52б, ал.8 от Наредба № 8 от 05.08.2011г. за сечите в горите и във връзка с параграф 1, т.56 от допълнителните разпоредби на ЗГ за:

1. За отдел 160, подотдел „з”, площ 0,7 ха, землище Жълтеш, да се планира насока на стопанисване трансформация, с вид сеч постепенно - котловинна, с интензивност 30%;

2. За тдел 160, подотдел „к“, площ 2,1 ха, землище Жълтеш, да се планира насока на стопанисване трансформация, с вид сеч постепенно - котловинна с интензивност 25%;

3. За отдел 160, подотдел „л“, площ 2,9 ха, землище Жълтеш, да се планира насока на стопанисване възобновяване, с вид сеч групово - постепенна, с интензивност 25%;

4. За отдел 195, подотдел „ш“, площ 3,9 ха, землище Баланите да се планира насока на стопанисване трансформация, с вид сеч постепенно-котловинна, с интензивност 30% .

Настоящият протокол се изготви в два еднообразни екземпляра по един за всяка от страните.

Комисия:

Председател:..... /инж. Г. Гочев/

Членове:

1..... / инж. Х Христов /

2..... /инж. Д. Малчев/

инж. В. Шандон

подотдел: 160 з ДГС ГАБРОВО 2025, 3 гсу

склопена култура

0.7 ha

стари подотдели: 160:з
имоти №: 58.6

ст. клас: Бялборови култури

землище: с. ЖЪЛТЕШ

група гори: иглолистни

община: ГАБРОВО

вид гора: 1.3 - Култури от бял бор – извън естеств. зона на разпростр.

категория: стопанска

функция: стопанска

Натура 2000: извън

собственост: Държавна частна собственост, Горски територии

1x1, неравномерен строеж, средно състояние

положение: Мизия - Северна България, 600 m н.в., север, склон горна част, наклон 11 градуса, хълмисто-предпланински

почва: сива горска обикновена, пясъчливо-глинеста, средно каменлива, рохка, средно дълбока, свежа до суха, върху пясъчник, среднобогата

тип мест: М-3 С-2,1 (20)

п.с. : Бук 9, Зимен дъб 1, Габър, Бял бор, 3 бонитет

сегашен състав	уч.	плоч.	пов.	прое.	възр.	пъл.	вис.	бон.	диам.	запас - m ³			ползване - m ³		
										на 1 ha	без кл.	с клони	%	без кл.	с клони
Бял бор	5	0.4	с2с	изк	65	0.5	23	2	30	125	90	110	-	25	30
Бук	4	0.3	/	изд			13	3	16	37	30	40	-	10	10
Габър	1	-	-				10	4	12	7	-	-	-	-	-
Череша	-	-	-	-	-	-	-	-	-	-	-	-	-	-	-
Бук	10	-	-	сем	25	0.3	6	3	-	-	-	-	-	-	-
Всичко										169	120	150	30	35	40

неравномерност: пълнота от 0.3 до 0.6, склопеност 0.5

повреди: с2с = силно повредени, 20%, суховършия
/= неповредени

насока на стопанисване: ТРАНСФОРМАЦИЯ

предложение за лесов. намеса: постепенно-котловинна 30%

залесяване:

по насоки:

почвоподг.

други:

по МП от 2015г. - мушкет. 50% - 120m³.

пожарна опасност II клас, забранена паша

вид сеч.	година	стояща	лежаща	едра	средна	дребна	e+c+d	дърва	вършина	забележка
07-а орните	20%		3%							

Допълнителна информация:

стари подотдели: 160:к
имоти №: 58.15

ст. клас: Иглол. култури

землище: с. ЖЪЛТЕШ

група гори: иглолистни

община: ГАБРОВО

вид гора: 1.3 - Култури от бял бор – извън естеств. зона на разпростр.

категория: стопанска

функция: стопанска

Натура 2000: извън

собственост: Държавна частна собственост, Горски територии

1х1, неравномерен строеж, средно състояние

положение: Мизия - Северна България, 600 m н.в., изток, склон горна част, наклон 13 градуса, хълмисто-предпланински

почва: сива горска обикновена, пясъчливо-глинеста, средно каменива, рохка, средно дълбока, свежа до суха, върху пясъчник, среднобогата

тип мест: М-3 С-2,1 (20)

п.с. : Бук 6, Зимен дъб 3, Габър 1, Бял бор, Черен бор, 3 бонитет

сегашен състав	уч.	площ	пов	прои	възр	пъл	вис	бон	диам	запас - m3			ползване - m3		
										на 1 ha	без кл.	с клони	%	без кл.	с клони
Бял бор	5	1.1	с1с	изк	60	0.5	22	2	30	119	250	300	-	60	70
Смърч	1	0.2		изк			17	2	20	18	40	50	-	10	10
Черен бор	1	0.2		изк			22	2	30	26	50	60	-	10	10
Бук	2	0.4	/	изд			14	3	20	20	40	50	-	-	-
Габър	1	0.2	-				12	3	14	9	20	20	-	-	-
Бяла върба	-	-	-	-	-	-	-	-	-	-	-	-	-	-	-
Бук	6	-	-	сем	20	0.4	6	2	-	-	-	-	-	-	-
Габър	3	-	-					2	-	-	-	-	-	-	-
Зимен дъб	1	-	-					3	-	-	-	-	-	-	-
Всичко										192	400	480	25	80	90

неравномерност: пълнота от 0.3 до 0.6, склопеност 0.5

повреди: с1с = силно повредени 10%, суховършия
/ = неповредени

насока на стопанисване: **ТРАНСФОРМАЦИЯ**

предложение за лесов. намеса: постепенно-котловинна 25%

залесяване:

по насоки:

почвоподг:

други: пожарна опасност II клас, забранена паша

по МЧП 2015г - 50% африкански

вид сеч:	година	стояща	лежаща	едра	средна	дребна	е+с+д	дърва	вършина	забележка
всичко										

Допълнителна информация:

подотдел: 160 л ДГС ГАБРОВО 2025, 3 гсу

издънково насаждение

2.9 ха

стари подотдели: 160:л
имоти №: 58.16, 58.17

ст. клас: Буков В П

землище: с. ЖЪЛТЕШ

група гори: издънкови за превръщане

община: ГАБРОВО

вид гора: 23.2 - Издънкови букови гори

категория: стопанска

функция: стопанска

Натура 2000: извън

собственост: Държавна частна собственост, Горски територии
равномерен строеж, средно състояние

положение: Мизия - Северна България, 550 м н.в., североизток, склон долна част, наклон 22 градуса, хълмисто-предпланински

почва: сива горска тъмна, пясъчливо-глинеста, слабо каменлива, рохка, дълбока, свежа, върху пясъчник, среднобогата до богата

тип мест: М-3 CD-2 (17)

п.с.: Бук 8, Зимен дъб 1, Габър 1, Зелена дуглазка, Черен бор, 2 бонитет

сегашен състав	уч.	площ	пов.	прои.	възр.	пъл.	вис.	бон.	диам.	запас - м ³			ползване - м ³		
										на 1 ха	без кл.	с клони	%	без кл.	с клони
Бук	8	2.3	-	изд	100	0.4	21	1	30	99	290	320	-	70	80
Габър	1	0.3	-				18	2	22	11	30	30	-	10	10
Зимен дъб	1	0.3	-				20	3	30	10	30	30	-	10	10
Черен бор	-	-	-	-	-	-	-	-	-	-	-	-	-	-	-
Зелена дуглазка	-	-	-	-	-	-	-	-	-	-	-	-	-	-	-
Бук	8	-	-	сем	30	0.4	8	3	10	29	80	120	-	-	-
Габър	2	-	-				7	3	8	6	20	30	-	-	-
Бук	8	-	-	сем	10	0.3	1	5	-	-	-	-	-	-	-
Габър	1	-	-					5	-	-	-	-	-	-	-
Зимен дъб	1	-	-		5		0.5	5	-	-	-	-	-	-	-
Всичко										155	450	530	25	90	100

неравномерност: склопеност 0.4

насока на стопанисване: ВЪЗОБНОВЯВАНЕ

предложение за лесов. намеса: групово-постепенна 25%

залесяване:

по насоки:

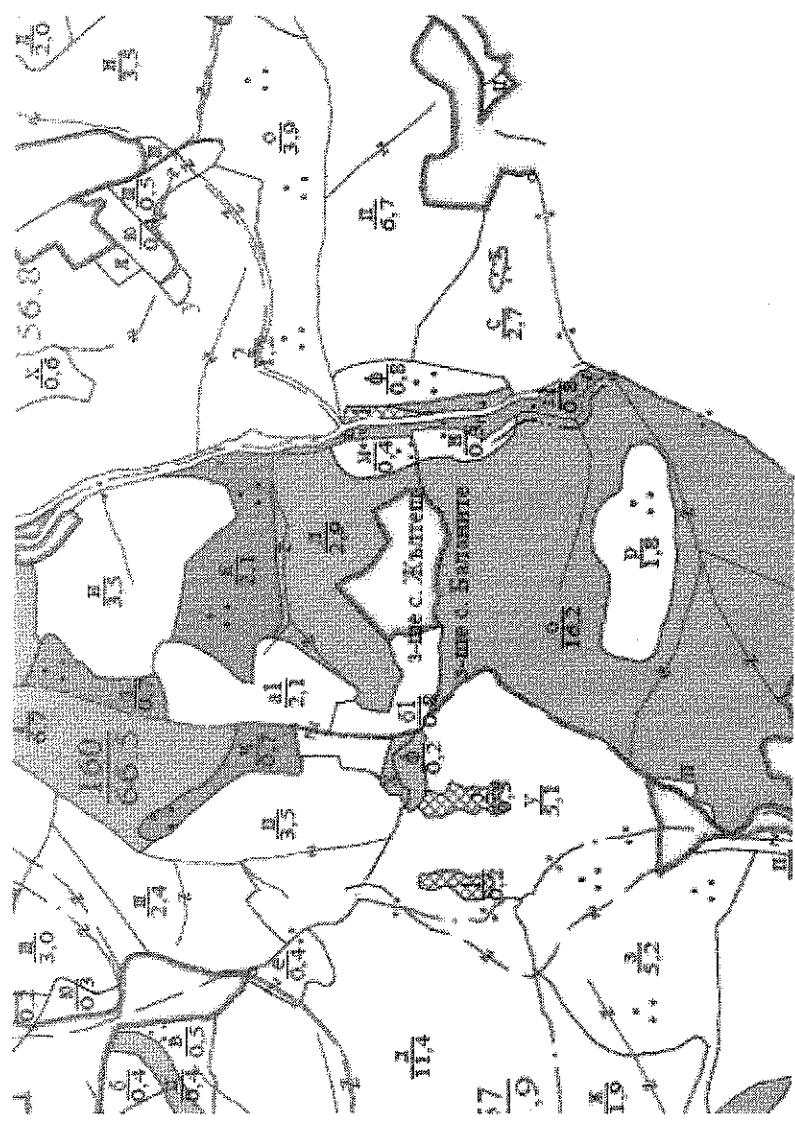
почвоподг.

други: пожарна опасност III клас, забранена паша

по КТД 2019 няма извършване сг

вид сеч:	година	стояща	лежаща	едра	средна	дребна	e+c+d	дърва	вършина	забележка
сеч										

Допълнителна информация:



подотдел: 195 щ ДГС ГАБРОВО 2025, 3 гсу

склопена култура

3.9 ha

стари подотдели: 195:щ
имоти №: 231.6

ст. клас: Черборови култури

землище: к. КМЕТОВЦИ

група гори: иглолистни

община: ГАБРОВО

вид гора: 2.2 - Култури от черен бор в естеств. зона на разпростр.

категория: защитна

функция: наклон над 30 градуса

Натура 2000: извън

собственост: Държавна частна собственост, Горски територии

равномерен строеж, средно състояние

положение: Мизия - Северна България, 650 m н.в., изток, склон горна част, наклон 32 градуса, хълмисто-предпланински

почва: сива горска обикновена, глинесто-песъчлива, средно каменлива, рохка, средно дълбока, свежа до суха, върху пясъчник, среднобогата

тип мест: М-І-3 С-2,1 (20)

п.с.: Цер 8, Габър 2, Бял бор, Черен бор, 2 бонитет

сегашен състав	уч. площ	пов. реди	прои. зход	възра. год.	пъл.	вис. м	бон.	диам. см	запас - м ³			ползване - м ³			
									на 1 ha	без кл.	с клони	%	без кл.	с клони	
Черен бор	7	2.7	-	изк	75	0.7	19	4	28	218	850	990	-	260	300
Бял бор	2	0.8	-				19	4		56	220	260	-	70	80
Цер	1	0.4	-	изд			17	4	22	14	50	60	-	10	10
Габър	-	-	-	-	-	-	-	-	-	-	-	-	-	-	-
Всичко										288	1120	1310	30	340	390

неравномерност: склопеност 0.7

насока на стопанисване: **ТРАНСФОРМАЦИЯ**

предложение за лесов. намеса: постепенно-котловинна 30%

залесяване:

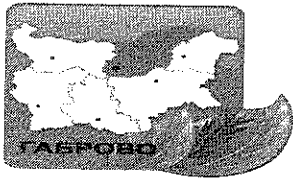
по насоки:

почвоподг.

други: *до 15% до 2015г - мушкетери 15%*
пожарна опасност II клас, забранена паша

вид сеч	година	стояща	лежаща	едра	средна	дребна	етсд	дърва	вършина	забележка

Допълнителна информация:



ОБЯСНИТЕЛНА ЗАПИСКА

ЗА ОПРЕДЕЛЯНЕ НА НАСОКАТА НА СТОПАНИСВАНЕ И ВИДА НА СЕЧТА В НАСАЖДЕНИЯТА - ДЪРЖАВНА ГОРСКА ТЕРИТОРИЯ В РАЙОНА НА ДЕЙНОСТ НА ТП „ДГС ГАБРОВО” ПРЕЗ 2026 г. В СЛУЧАИТЕ, КОГАТО НЯМА УТВЪРДЕН ГОРСКОСТОПАНСКИ ПЛАН

Горскостопанският план на ТП „ДГС Габрово” е в процес на изработване, което е възложено с Договор № 6/21.06.2024 г. за извършване на инвентаризация на горските територии и изработване горскостопански карти, план за ловностопански дейности и за дейностите по опазване от пожари, горскостопански план за горските територии – държавна собственост в района на дейност на ТП „ДГС Габрово” с изпълнител фирма „Призма инфо” ЕООД гр. София.

Предложените насоки за стопанисване със съответните видове сечи в насажденията, описани в настоящото план – извлечение са съгласувани с фирма „Призма инфо” ЕООД, на която е възложено изработването на горскостопанския план за периода 2025 – 2035 год. и подотделите в него са записани с новите букви.

Предложени са насоки на стопанисване – възобновяване и трансформация със съответните сечи, както следва:

- 1. 160 „б”-** ” землище с.Жълтеш, общ. Габрово, площ 2,7 ха; стопански клас:Буков ВП; функционална категория: ГВКС2; Натура 2000-извън; състав: бук8,габър2, зимен дъб,цер,акация,бук10 ; възраст 90г/5г., пълнота 0,7/0,2; Предложена е насока на стопанисване възобновяване–групово постепенна с интензивност 25% .
- 2.160 „г”-** ” землище с.Жълтеш, общ. Габрово, площ 6,7 ха; стопански клас:Буков ВП; функционална категория: ГВКС2; Натура 2000-извън; състав: бук10,зимен дъб, габър,бук10,бук7, габър3 ; възраст 100г/40г./10г., пълнота 0,6/0,2/0,5; Предложена е насока на стопанисване възобновяване–групово постепенна с интензивност 25% .
- 3. 160 „з ”-** землище с.Жълтеш, общ. Габрово, площ 0,7 ха; стопански клас:Бялборови култури; функционална категория: ГВКС2; Натура 2000-извън; състав: бял бор5, бук4,габър1,череша,бук10 ; възраст 65г/25г./, пълнота 0,5/0,3; Предложена е насока на стопанисване трансформация–постепенно котловинна с интензивност 30% .
- 4. 160„к”-** ” землище с.Жълтеш, общ. Габрово, площ 2,1 ха; стопански клас:Иглолистни култури; функционална категория: ГВКС2; Натура 2000-извън; състав:бял бор5,смърч1,черен бор1,бук2,габър1,бяла върба,бук6,габър3,зимен дъб1 ; възраст 60г/20г./, пълнота 0,5/0,4; Предложена е насока на стопанисване трансформация–постепенно котловинна с интензивност 25% .
- 5. 160„л”-** ” землище с.Жълтеш, общ. Габрово, площ 2,9 ха; стопански клас:Буков ВП; функционална категория: ГВКС2; Натура 2000-извън; състав:бук8, габър1,зимен дъб1, черен бор, зелена дугласка,бук8,габър2,бук8,габър1,зимен дъб1 ; възраст

100г/30г./10г./5г., пълнота 0,4/0,4/0,3; Предложена е насока на стопанисване възобновяване–групово постепенна с интензивност 25% .

6. 195,,ш”- ” землище к.Кметовци, общ. Габрово, площ 3,9 ха; стопански клас:Черборови култури; функционална категория: ГВКС2; Натура 2000-извън; състав:черен бор7,бял бор2, цер1,габър ; възраст 75г., пълнота 0,7; Предложена е насока на стопанисване трансформация–постепенно котловинна с интензивност 30% .

7. 195,,ю”- ” землище к.Кметовци, общ. Габрово, площ 5,5 ха; стопански клас:Церов П; функционална категория: ГВКС2; Натура 2000-извън; състав:цер5, благун2,мъждрян1,акация1,черен бор1,зимен дъб,цер5,благун2,мъждрян3; възраст 60г./15г., пълнота 0,7/0,5; Предложена е насока на стопанисване трансформация–постепенно котловинна с интензивност 30% .

8. 195,,е1”- ” землище к.Кметовци, общ. Габрово, площ 2,9 ха; стопански клас:Смесен СрНП; функционална категория: ГВКС2; Натура 2000-извън; състав:цер4, благун2, бял бор4, черен бор, габър, цер6, благун4, келяв габър, мъждрян; възраст 60г./10г., пълнота 0,7/0,5; Предложена е насока на стопанисване трансформация–постепенно котловинна с интензивност 30% .

Широколистните видове в горепосочените насаждения имат групов строеж, и поради това в тях също трябва да се изведат предвидените лесовъдски мероприятия – отгледни сечи.

ИНЖ.ЮЛИЯН ИВАНОВ
ДИРЕКТОР НА ТП „ДГС ГАБРОВО“



ТК/ТК



29.1.2026 г.

X Изх-267-3/29.01.2026

Signed by: Velichka Ivanova Pashova

ДО
ДИРЕКТОР НА ТП „ДГС ГАБРОВО“
УЛ. „МИНЗУХАР“ №1
ГР. ГАБРОВО

№ 02146/29.01.26

Относно: План-извлечение за промяна вида и интензивността на сечта в гори, собственост на държавата, стопанисвани от ТП ДГС „Габрово“

УВАЖАЕМИ ГОСПОДИН/ГОСПОЖО ДИРЕКТОР,

Във връзка с Ваше уведомление с вх. №267/22.01.2026 г. и на РИОСВ – Велико Търново за горещитираното план-извлечение, на основание чл. 6а, т. 2 от *Наредба за условията и реда за извършване на оценка за съвместимостта на планове, програми, проекти и инвестиционни предложения с предмета и целите на опазване на защитените зони (Наредбата за ОС, обн., ДВ, бр. 73 от 11.09.2007 г., изм. и доп. ДВ. бр. 106 от 15.12.2021 г.)*, Ви уведомявам следното:

План-извлечение за промяна вида и интензивността на сечта в гори, собственост на държавата, стопанисвани от ТП ДГС „Габрово“ попада в обхвата на чл. 2, ал. 2 от *Наредбата за ОС*.

План – извлечение (ПИ) е изработено на основание чл. 52 б, ал. 8 от *Наредба №8 от 05.08.2011 г. за сечите в горите*.

Горскостопанският план на ТП „ДГС Габрово“ е в процес на изработване, което е възложено с Договор № 6/21.06.2024 г. за извършване на инвентаризация на горските територии и изработване горскостопански карти, план за ловностопански дейности и за дейностите по опазване от пожари, горскостопански план за горските територии – държавна собственост в района на дейност на ТП „ДГС Габрово“ с изпълнител фирма „Призма инфо“ ЕООД гр. София.

Предложените насоки за стопанисване със съответните видове сечи в насажденията, описани в настоящото план – извлечение са съгласувани с фирма „Призма инфо“ ЕООД, на която е възложено изработването на горскостопанския план за периода 2025 – 2035 год. и подотделите в него са записани с новите букви.

Предложени са насоки на стопанисване – възобновяване и трансформация със съответните сечи, както следва:

1. 160 „б“- ” землище с.Жълтеш, общ. Габрово, площ 2,7 ха; стопански клас:Буков ВП; функционална категория: ГВКС2; Натура 2000-извън; състав: бук8,габър2, зимен дъб,цер,акация,бук10 ; възраст 90г/5г., пълнота 0,7/0,2; Предложена е насока на стопанисване възобновяване–групово постепенна с интензивност 25% .
- 2.160 „г“- ” землище с.Жълтеш, общ. Габрово, площ 6,7 ха; стопански клас:Буков ВП; функционална категория: ГВКС2; Натура 2000-извън; състав: бук10,зимен дъб, габър,бук10,бук7, габър3 ; възраст 100г/40г./10г., пълнота 0,6/0,2/0,5; Предложена е насока на стопанисване възобновяване–групово постепенна с интензивност 25% .


3. 160 „з”- землище с.Жълтеш, общ. Габрово, площ 0,7 ха; стопански клас:Бялборови култури; функционална категория: ГВКС2; Натура 2000-извън; състав: бял бор5, бук4,габър1,череша,бук10 ; възраст 65г/25г./, пълнота 0,5/0,3; Предложена е насока на стопанисване трансформация–постепенно котловинна с интензивност 30% .
4. 160„к”- ” землище с.Жълтеш, общ. Габрово, площ 2,1 ха; стопански клас:Иглолистни култури; функционална категория: ГВКС2; Натура 2000-извън; състав:бял бор5,смърч1,черен бор1,бук2,габър1,бяла върба,бук6,габър3,зимен дъб1 ; възраст 60г/20г./, пълнота 0,5/0,4; Предложена е насока на стопанисване трансформация–постепенно котловинна с интензивност 25% .
5. 160„л”- ” землище с.Жълтеш, общ. Габрово, площ 2,9 ха; стопански клас:Буков ВП; функционална категория: ГВКС2; Натура 2000-извън; състав:бук8, габър1,зимен дъб1, черен бор, зелена дугласка,бук8,габър2,бук8,габър1,зимен дъб1 ; възраст 100г/30г./10г./5г., пълнота 0,4/0,4/0,3; Предложена е насока на стопанисване възобновяване–групово постепенна с интензивност 25% .
6. 195„ш”- ” землище к.Кметовци, общ. Габрово, площ 3,9 ха; стопански клас:Черборови култури; функционална категория: ГВКС2; Натура 2000-извън; състав:черен бор7,бял бор2, цер1,габър ; възраст 75г., пълнота 0,7; Предложена е насока на стопанисване трансформация–постепенно котловинна с интензивност 30% .
7. 195„ю”- ” землище к.Кметовци, общ. Габрово, площ 5,5 ха; стопански клас:Церов П; функционална категория: ГВКС2; Натура 2000-извън; състав:цер5, благуи2,мъждряи1,акация1,черен бор1,зимен дъб,цер5,благуи2,мъждряи3; възраст 60г./15г., пълнота 0,7/0,5; Предложена е насока на стопанисване трансформация–постепенно котловинна с интензивност 30% .
8. 195„el”- ” землище к.Кметовци, общ. Габрово, площ 2,9 ха; стопански клас:Смесен СрНП; функционална категория: ГВКС2; Натура 2000-извън; състав:цер4, благуи2, бял бор4, черен бор, габър, цер6, благуи4, келяв габър, мъждряи; възраст 60г./10г., пълнота 0,7/0,5; Предложена е насока на стопанисване трансформация–постепенно котловинна с интензивност 30% .

ПИ **не попада** в границите на защитена територия по смисъла на *Закона за защитените територии* (ЗЗТ).

ПИ **не попада** в границите на защитени зони (ЗЗ) от мрежата Натура 2000. . Най-близко разположената ЗЗ е ВГ0000214 „Дряновски манастир” за опазване на местообитания по чл. 6, ал. 1, т. 1 и 2 от *Закона за биологичното разнообразие*, обявена със Заповед №РД-312/31.03.2021 г. на министъра на околната среда и водите (ДВ, бр. 50/2021 г.), която се намира на отстояние 0,89 км.

С така описаната ПИ не се очертава рамката за бъдещо развитие на инвестиционни предложения, които да бъдат отнесени към някоя от позициите на Приложение №1 към чл. 92, т. 1 и Приложение №2 към чл. 93, ал. 1 от *Закона за опазване на околната среда* (ЗООС). Програмата не попада в обхвата на чл. 85, ал. 1 и 2 от ЗООС, както и в хипотезите на чл. 2, ал. 1 и 2 от *Наредбата за условията и реда за извършване на екологична оценка на планове и програми*. Предвид това, за конкретната ПИ, няма основание за провеждане на регламентираната в **Глава шеста от ЗООС процедура по екологична оценка (ЕО)**.

С оглед гореизложеното, отчитайки **местоположението** (извън границите на защитени зони от мрежата Натура 2000) и **характера** (трансформация и възобновителни



сечи на горски насаждения, съгласно законодателството за горите) на заявената ПИ, при реализацията ѝ **няма вероятност от отрицателно въздействие** върху близко разположените ЗЗ от мрежата Натура 2000, по отношение на:

- Пряко или косвено унищожаване, увреждане или фрагментиране на природни местообитания и местообитания на видове, предмет на опазване;
- Трансформация на местообитания на видове, безпокойство или прогонване на видове, предмет на опазване;
- Нарушаване целостта и целите на опазване на защитената зона;
- Нарушаване кохерентността между съседни защитени зони;
- Въздействие на предложените дейности, причинено поотделно или във взаимодействие с други ИП/ЛПП.

В тази връзка, на основание чл. 2, ал. 2 от Наредбата за ОС, Ви уведомявам, че за така заявеното план-извлечение, **преценката** на компетентния орган е, че **не е необходимо провеждане на процедура по реда на Глава втора** от Наредбата за ОС.

Настоящото писмо се отнася само за заявените параметри на план-извлечението и не отменя необходимостта от получаване на съгласувания или разрешителни, предвидени в други закони и подзаконовни нормативни актове.

При всички случаи на промяна в параметрите на план-извлечението или на някои от обстоятелствата, при които е издадено настоящото писмо, възложителят е длъжен да уведоми незабавно компетентния орган за промените.

29. 1. 2026 г.

X

инж. Станислав Станчев

Signed by: Stanislav Sashkov Stanchev



5002 гр. Велико Търново, бул. „Никола Габровски“ № 68, п.к.11
Тел: (+359 62) 620 358, Факс: (+359 62) 623 784
e-mail: riosvt-vt@riosvt.org, www.riosvt.org

