



ИЗПЪЛНИТЕЛНА АГЕНЦИЯ ПО ГОРИТЕ

Решение № 5322  
по чл. 53, ал. 3, т. 1 по ПЗР на НСГ

Образец по чл. 52б, ал. 3, т. 1 от НСГ и по §3, ал. 3, т. 1 по ПЗР на НСГ



Проверил: *[Signature]*  
РДГ Велико Търново

инж. Христо Христов - гл. експерт  
(име, фамилия, длъжност)

Дата: 22.09.2026 год.

СЪГЛАСУВАМ: *[Signature]*  
(инж. Божидар Стойков - управител на „ПРИЗМА-ИНФО“ ЕООД)  
Дата: ..... ГОД.  
(съгласува се в случаите на чл. 52б, ал. 8 от НСГ)

Одобрявам: *[Signature]*  
РДГ Велико Търново  
(име, фамилия, длъжност)


Дата: 22.09.2026 год.

ПЛАН - ИЗВЛЕЧЕНИЕ

в гори, собственост на държавата  
ТП „ДГС ГАБРОВО“

Проверил: *[Signature]*  
инж. Божидар Стойков - „ПРИЗМА-ИНФО“ ЕООД  
ИЗГОТВИЛ: *[Signature]*  
инж. Станимир Колчев - ръководител ГСУ  
СЦДП ДП - ТП „ДГС Габрово“

№ и дата на удостоверение за упражняване на лесовъдска практика: 8447/23.10.2012 год.  
Място на издаване: гр. Габрово



*[Signature]*

ПРЕДСТАВИЛ: ..... ГОД.  
инж. Иваницка Иванова - Пълномощник на ТП „ДГС Габрово“  
(Съгл. заповед №015/21.01.2026. на Директора на СЦДП Габрово)

Дата: 15.04.2026 год.

Отдела	Подотдел	Имот №	Землище	Залесена площ хектари	По лесоустройствен проект, горскостопански план, програма - 2024 год., който е в процес на изработване						Запас по лесоустройствен проект, горскостопански план, програма		Предвидено ползване по лесоустройствен проект, горскостопански план, програма		Насока на стопанисване / Вид на сечта по горскостопански план, програма/		Подробно описание на вида, състоянието на подраста и подлеса		Предположение за ползване	
					Състав	Възраст	Пълнота	Средна височина	Среден диаметър	Бонитет	Стопански клас, категория гора	На I хектар	На цялата площ	Площ	Стояща маса с клони	Насока на стопанисване / Вид на сечта	Процент на ползване	Забелжка		
280	И2	58.5	с.Вранлиовци	0.9	ЧБ10	60	0.9	22	30	2	ЧБК	468	500	100	Трансформация / промяна 20%		0.9	100	отглеждане / промяна	20
					ЧБ4	70	0.6	19	34	4	ЧБК	107	290	90						
					ББ1			19	30	4		24	70	10						
					ЧР3	60		19		2		40	100	30						
					БП2			18	28	3		25	60	20						
					ЧББ															
					Як															
					ТР1															
					ЧР6	5	0.5	0.5		5										
					ЧБ2			1.5		3										
БП2			0.5		5															
МЖД10	10	0.4	4		3															
346	Н	161.13 161.9 161.15 161.14	с.Гъбене	2.0	ЧБ9	60	0.8	16	20	4	ИК	196	520	150	Трансформация / постепенно отглеждане на подраста, изсичане на подлеса		2.0	150	Трансформация / постепенно отглеждане на подраста	25
					ЧБ1			16		3		266	630	150						
					КФР8	30	0.5	4		4		14	30							
					МЖД1					5										
					5.2					280	660	150								
					5.2					544	1630	400								

## ПРОТОКОЛ

Днес, 06.04.2026 г. комисия, действаща на основание §3, ал.4 от Наредба №8/05.08.2011 г. за сечите в горите и Заповед № РД06 -77/06.03.2025г. на Директора на РДГ-Велико Търново в състав:

Председател: инж. Христо Христов – гл. експерт при РДГ- Велико Търново

Членове:

- 1.инж. Георги Гочев – гл. експерт при РДГ-Велико Търново
- 2.инж. Димитър Малчев – зам. директор при ТП „ДГС Габрово”– гр. Габрово

се събра, за да разгледа заявление с вх.№ РДГ05-2121/12.02.2026 г. от инж. Иваничка Иванова – пълномощник на ТП „ДГС Габрово”– град Габрово за план-извлечение в случаите когато горскостопанския план е в процес на разработване, в подотдели 260 „и2”, землище Враниловци, 345 „д“, землище Драгановци, 346 „н“, землище Гъбене, община Габрово.

к о н с т а т и р а :

*Данни по ГСП – 2025 год. в процес на утвърждаване*

№	Отдел / подотдел	Землище	Площ, ха	Функция	Състав по ГСП	Възраст	Пълнота	Бон.
1.	260 "и2"	Враниловци	0,9	Защитна	чб 10	60	0,9	2
2.	345 "д"	Драгановци	2,3	Стопанска	чб 4, бб 1, цр 3, бл 2	70/60	0,6	4,4,2,3
3.	346 "н"	Гъбене	2,0	Стопанска	чб 9, цр 1	60	0,8	4,3

От направената на 19.03.2026 г. и на 01.04.2026 г. проверка на терен се установи, че в част от подотделите действителното състояние на насажденията се различават от таксационните описания, а именно:

- в отдел 260 „и2“, пълнотата е 1,0, а височината 20 м.
- в отдел 345 „д“ състава е чб 6, бб 1, цр 2, бл 1,.
- в отдел 346 „н“ – височината на чб 18 м., със среден диаметър 22 см.

След разглеждане на заявлението и приложените документи към него комисията

## ПРЕДЛАГА:

На основание чл. 52б, ал.8 от Наредба № 8 от 05.08.2011г. за сечите в горите и във връзка с параграф 1, т.56 от допълнителните разпоредби на ЗГ за:

1. За отдел 260, подотдел „и2“, площ 0,9 ха, землище Враниловци, да се планира насока на стопанисване отглеждане, с вид сеч пробирка, с интензивност 20%;
2. За тдел 345, подотдел „д“, площ 2,3 ха, землище Драгановци, да се планира насока на стопанисване трансформация, с вид сеч постепенно - котловинна с интензивност 30%; с отглеждане на подраста и отстраняване на подлеса.
3. За отдел 346, подотдел „н“, площ 2,0 ха, землище Гъбене, да се планира насока на стопанисване трансформация, с вид сеч постепенно - котловинна, с интензивност 25% с отстраняване на подлеса.

Настоящият протокол се изготви в два еднообразни екземпляра по един за всяка от страните.

Комисия:

Председател:..... /инж. Г. Гочев/

Членове:

1..... / инж. Х Христов /

2..... /инж. Д. Малчев/

/инж. В. Велков/

ст. клас: Черборови култури

землище: с. ВРАНИЛОВЦИ

група гори: иглолистни

община: ГАБРОВО

вид гора: 2.3 - Култури от черен бор – извън естеств. зона на разпростр.

категория: защитна

функция: тех.пр.борба с ероз.

Натура 2000: извън

собственост: Държавна частна собственост, Горски територии  
равномерен строеж, добро състояние

положение: Мизия - Северна България, 400 м н.в., югоизток, склон горна част, наклон 22 градуса, равнинно-хълмист

почва: сива горска обикновена, пясъчливо-глинеста, средно каменлива, рохка, средно дълбока, суха, върху глинести шисти, среднобогата

тип мест: М-1-2 С-1 (15)

п.с. : Черен бор 10, 1 бонитет

сегашен състав	уч. площ		пов. реди	прои. зход	възра. год.	пъл.	вис. м	бон.	диам. см	запас - куб.м			ползване - куб.м		
	-	дв.								на 1 ха	без кл.	с клони	%	без кл.	с клони
Черен бор	10	0,9	-	изк.	60	0,9	22	2	30	468	420	500	-	80	100
<b>Всичко</b>										<b>468</b>	<b>420</b>	<b>500</b>	<b>20</b>	<b>80</b>	<b>100</b>

неравномерност: склопеност 0,9

насока на стопанисване: ТРАНСФОРМАЦИЯ

предложение за лесов. намеса: пробирка 20%

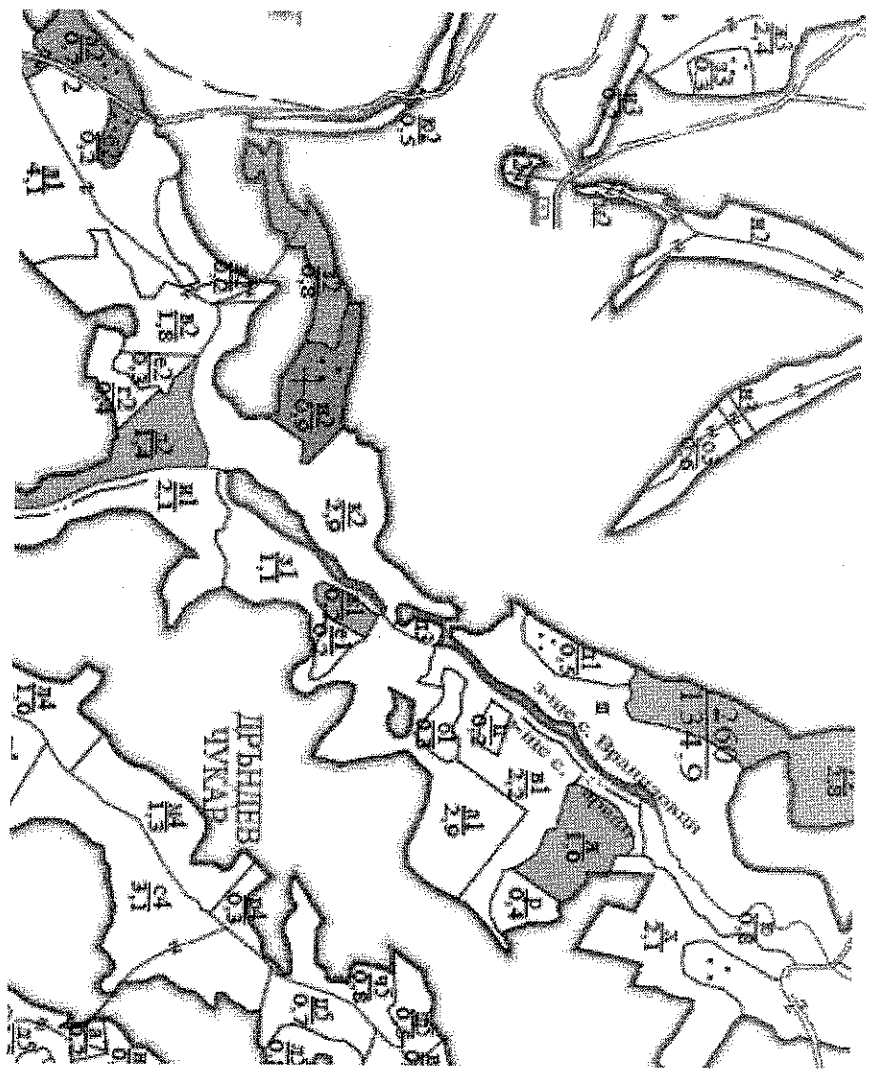
залесяване:

по насоки:

почвоподг.

вид сеч:	година	стояща	пежаща	едра	средна	дребна	е+с+д	дърва	вършина	забележка
по ГСП		100	75	25	30	5	60	15	0	

насоки:	година	д.вид	почвоподготовка	схема	смесване	фиданки	семена	площ	забележка



подотдел: 345 д ДГС ГАБРОВО 2025, 4 гсу  
 стари подотдели: 345:д  
 имоти №: 455.5

склопена култура 2.3 ha

ст. клас: Черборови култури  
 група гори: иглолистни  
 вид гора: 2.3 - Култури от черен бор – извън естеств. зона на разпростр.  
 категория: стопанска  
 функция: стопанска

землище: с. ДРАГАНОВЦИ  
 община: ГАБРОВО

Натура 2000: извън

собственост: Държавна частна собственост, Горски територии  
 неравномерен строеж, средно състояние

положение: Мизия - Северна България, 350 m н.в., юг, склон горна част, наклон 25 градуса, равнинно-хълмист

почва: сива горска обикновена, пясъчливо-глинеца, средно каменлива, рохка, средно дълбока, суха, върху пясъчник, среднобогата

тип мест: М-2 С-1 (15)

п.с.: Цер 6, Благун 2, Черен бор 2, Бял бор, 3 бонитет

сегашен състав	уч. дв.	площ. дв.	пов. реди	прони зход	възра год	пъл.	вис. м	бон.	диам. см	запас - m3			полаване - m3		
										на 1 ha	без кл.	с клони	%	без кл.	с клони
Черен бор	4	0.9	220с	изк	70	0.6	19	4	34	107	250	290	-	80	90
Бял бор	1	0.2					19	4	30	24	60	70	-	10	10
Цер	3	0.7	100сг	изд	60		19	2		40	90	100	-	30	30
Благун	2	0.5					18	3	26	25	50	60	-	20	20
Червен дъб	-	-	-	-	-	-	-	-	-	-	-	-	-	-	-
Акация	-	-	-	-	-	-	-	-	-	-	-	-	-	-	-
Трепетлика	-	-	-	-	-	-	-	-	-	-	-	-	-	-	-
Цер	6	-		сем	5	0.5	0.5	5	-	-	-	-	-	-	-
Черен бор	2	-					1.5	3	-	-	-	-	-	-	-
Благун	2	-					0.5	5	-	-	-	-	-	-	-
Мъждрян	10	-		изд	10	0.4	4	3	-	-	-	-	-	-	-
<b>Всичко</b>										<b>196</b>	<b>450</b>	<b>520</b>	<b>30</b>	<b>140</b>	<b>150</b>

неравномерност: пълнота от 0.4 до 0.8, склопеност 0.7, групов строеж

повреди: 220с = суховършия, леко 20%, силно 20%  
 100сг = суховършия, гниене, леко 10%

насока на стопанисване: ТРАНСФОРМАЦИЯ

предложение за лесов. намеса: постепенно-котловинна 30%, отглеждане на подраста, изсичане на подлеса

залесяване:

по насоки:

почвоподг:

други: пожарна опасност | клас, забранена паша

вид сеч.	година	стояща	лежаща	едра	средна	дребна	е+с+д	дърва	вършина	забележка

Допълнителна информация:

водена сеч: постепенно-котловинна - 124 м3 - 2018 г.



подотдел: 346 н ДГС ГАБРОВО 2025, 4 гсу

склопена култура

2.0 ха

стари подотдели: 346:о част, 346:п част, 346:н част  
имоти №: 161.13, 161.9, 161.15, 161.14

ст. клас: Иглол. култури

землище: с. ГЪБЕНЕ

група гори: иглолистни

община: ГАБРОВО

вид гора: 2.3 - Култури от черен бор – извън естеств. зона на разпростр.

категория: стопанска

функция: стопанска

Натура 2000: извън

собственост: Държавна частна собственост, Горски територии

неравномерен строеж, средно състояние

положение: Мизия - Северна България, 350 m н.в., юг, склон горна част, наклон 14 градуса, равнинно-хълмист

почва: сива горска обикновена, пясъчливо-глинеца, средно каменлива, рожка, средно дълбока, суха, върху глинести шисти, среднобогата

тип мест: М-2 С-1 (15)

п.с.: Черен бор 6, Цер 4, 3 бонитет

сегашен състав	уч.	площ	пов	прои	възр	пъл	вис	бон	диам	запас - м3			ползване - м3		
										на 1 ха	без кл.	с клони	%	без кл.	с клони
Черен бор	9	1.8	210с	изк	60	0.8	16	4	20	266	530	630	-	130	150
Цер	1	0.2	/	изд			16	3		14	30	30	-	-	-
Келяв габър	8	-	-	изд	30	0.5	4	4	-	-	-	-	-	-	-
Мъждрян	1	-	-					5	-	-	-	-	-	-	-
Глог	1	-	-				3		-	-	-	-	-	-	-
<b>Всичко</b>										<b>280</b>	<b>560</b>	<b>660</b>	<b>25</b>	<b>130</b>	<b>150</b>

неравномерност: пълнота от 0.6 до 1.0, склопеност 0.9

повреди: 210са = суховършия, снеговал, леко 20%, силно 10%  
/= неповредени

насока на стопанисване: ТРАНСФОРМАЦИЯ

предложение за лесов. намеса: постепенно-котловинна 25%, изсичане на подлеса

залесяване:

по насоки:

почвоподг.

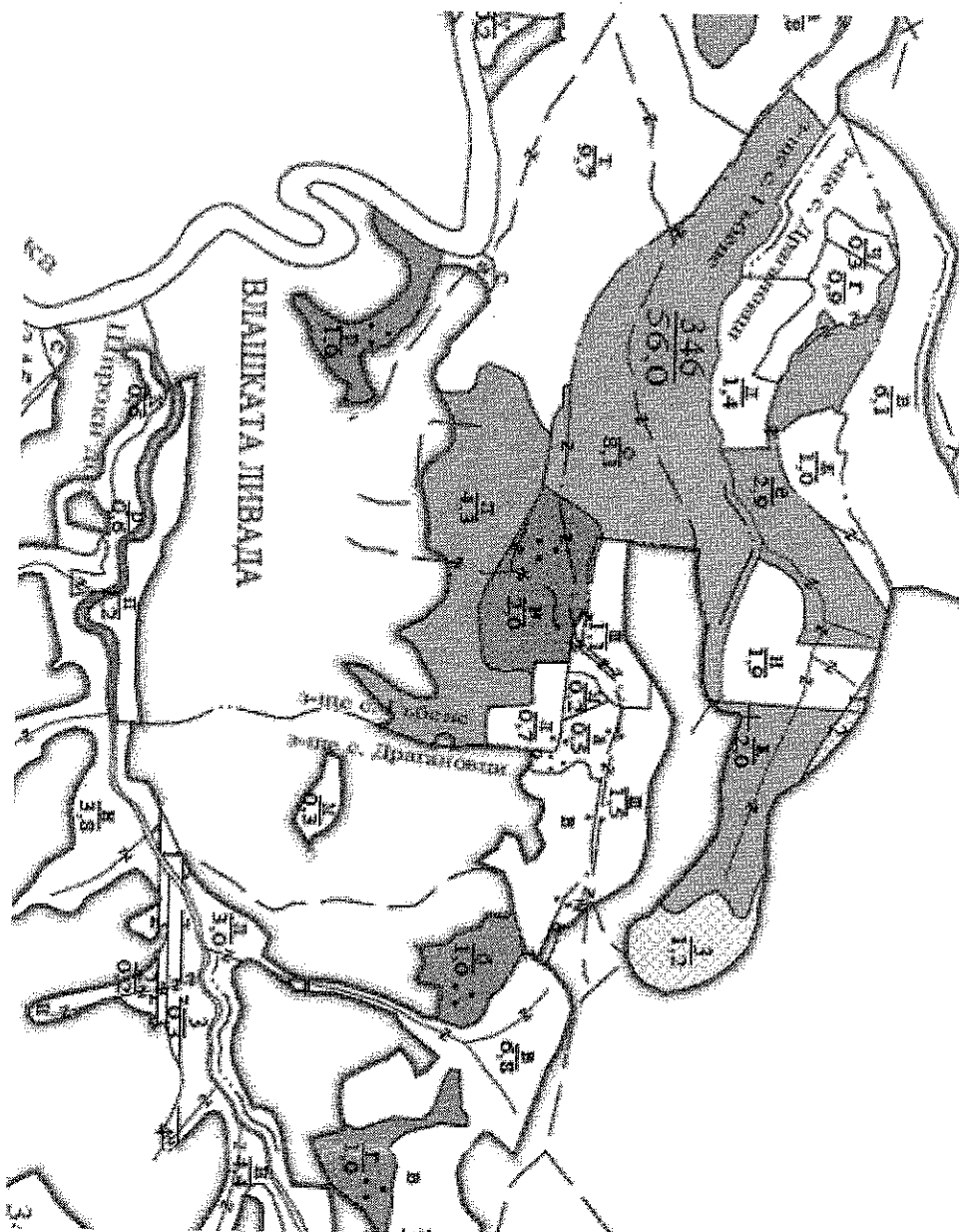
други: пожарна опасност I клас, забранена паша

вид сеч	година	стояща	лежаща	едра	средна	дребна	е+с+д	дърва	вършина	забележка

Допълнителна информация:

Постеп. котлов. 82.54 м3 / 2019г.

"ИПС СЕРИИЕВО"



32



29.1.2026 г.

X Изх-269-3/29.01.2026

Signed by: Velichka Ivanova Pashova

ДО  
ДИРЕКТОР НА ТП „ДГС ГАБРОВО“  
ГР. ГАБРОВО  
УЛ. „МИНЗУХАР“ №1

139 02117 / 29.01.26

**Относно:** *План-извлечение за промяна вида и интензивността на сечта в гори, собственост на държавата, стопанисвани от ТП ДГС „Габрово“ в случаите когато ГСП е в процес на изработване*

**УВАЖАЕМИ ГОСПОДИН/ ГОСПОЖО ДИРЕКТОР ,**

Във връзка с Ваше уведомление с вх. №269/22.01.2026 г. на РИОСВ – Велико Търново за горечитираното план-извлечение, на основание чл. 6а, т. 2 от *Наредба за условията и реда за извършване на оценка за съвместимостта на планове, програми, проекти и инвестиционни предложения с предмета и целите на опазване на защитените зони (Наредбата за ОС, обн., ДВ, бр. 73 от 11.09.2007 г., изм. и доп. ДВ. бр. 106 от 15.12.2021 г.)*, Ви уведомявам следното:

**План-извлечение за промяна вида и интензивността на сечта в гори, собственост на държавата, стопанисвани от ТП ДГС „Габрово“ в случаите когато ГСП е в процес на изработване** попада в обхвата на чл. 2, ал. 2 от *Наредбата за ОС*.

План – извлечение (ПИ) е изработено на основание чл. 52 б, ал. 8 от *Наредба №8 от 05.08.2011 г. за сечите в горите*.

План-извлечението обхваща следните подотдели на територията на ТП ДГС „Габрово“ :

1. 260 „и2“- ” землище с.Враниловци, общ. Габрово, площ 0,9 ха; стопански клас:Черборови култури; функционална категория: ГВКС2; Натура 2000-извън; състав: черен бор10 ; възраст 60г., пълнота 0,9; Предложена е насока на стопанисване отглеждане–пробирка с интензивност 20% .
2. 280 „т“- ” землище гр.Габрово, общ. Габрово, площ 12.6 ха; стопански клас:Буков Ср; функционална категория: ГВКС2; Натура 2000-извън; състав: бук9,зимен дъб1, габър, трепетлика ; възраст 90г., пълнота 0,8; Предложена е насока на стопанисване отглеждане–пробирка с интензивност 15% в гъстите групи.
3. 345 „б ”- ” землище с.Драгановци, общ. Габрово, площ 1,0 ха; стопански клас:Иглолистни култури; функционална категория: ГВКС2; Натура 2000-извън; състав: черен бор7,бял бор2, цер1,акация,цер10,келяв габър5,мъждрян5 ; възраст 70г/60г./5г./40г./20г., пълнота 0,7/0,4/0,5; Предложена е насока на стопанисване трансформация –постепенно котловинна с интензивност 25% , отглеждане на подраста, изсичане на подлеса.

4. 345,,г"- " землище с.Драгановци, общ. Габрово, площ 1,0 ха; стопански клас:Иглолистни култури; функционална категория: ГВКС2; Натура 2000-извън; състав: черен бор7,бял бор2,цер1,акация,цер10,келяв габър5,мъждрян5 ; възраст 70г./60г./5г./40г./20г., пълнота 0,7/0,4/0,5; Предложена е насока на стопанисване трансформация–постепенно котловинна с интензивност 25%, отглеждане на подраста , изсичане на подлеса.

5. 345,,д"- " землище с.Драгановци, общ. Габрово, площ 2,3 ха; стопански клас:Черборови култури; функционална категория: ГВКС2; Натура 2000-извън; състав: черен бор4,бял бор1,цер3, благун2,червен дъб, акация, трепетлика, церб,черен бор2, благун2,мъждрян10 ; възраст 70г./60г./5г./10г., пълнота 0,6/0,5/0,4; Предложена е насока на стопанисване трансформация–постепенно котловинна с интензивност 30%, отглеждане на подраста , изсичане на подлеса.

6. 346,,н"- " землище с.Гъбене, общ. Габрово, площ 2,0 ха; стопански клас:Иглолистни култури; функционална категория: ГВКС2; Натура 2000-извън; състав: черен бор9, цер1,келяв габър8,мъждрян1,глог1; възраст 60г./30г., пълнота 0,8/0,5; Предложена е насока на стопанисване трансформация–постепенно котловинна с интензивност 25%, изсичане на подлеса.

ПИ **не попада** в границите на защитена територия по смисъла на *Закона за защитените територии (ЗЗТ)*.

ПИ **не попада** в границите на защитени зони (ЗЗ) от мрежата Натура 2000. Най-близко разположената ЗЗ е BG0000399 „Българка” за опазване на дивите птици, природните местообитания и на дивата флора и фауна, обявена със Заповед №РД-848/08.11.2013 г. на министъра на околната среда и водите (обн. ДВ, бр. 104/2013 г.), изменена и допълнена със Заповед №РД-281/31.03.2021 г. на министъра на околната среда и водите (обн. ДВ, бр. 45/2021 г.), изменена и допълнена със Заповед №РД-643/19.07.2024 г. на министъра на околната среда и водите (ДВ, бр. 69/2024 г.) която се намира на отстояние 2,68 км.

С така описаната ПИ не се очертава рамката за бъдещо развитие на инвестиционни предложения, които да бъдат отнесени към някоя от позициите на Приложение №1 към чл. 92, т. 1 и Приложение №2 към чл. 93, ал. 1 от *Закона за опазване на околната среда (ЗООС)*. Програмата не попада в обхвата на чл. 85, ал. 1 и 2 от ЗООС, както и в хипотезите на чл. 2, ал. 1 и 2 от *Наредбата за условията и реда за извършване на екологична оценка на планове и програми*. Предвид това, за конкретната ПИ, няма основание за провеждане на регламентираната в **Глава шеста от ЗООС процедура по екологична оценка (ЕО)**.

С оглед гореизложеното, отчитайки **местоположението** (извън границите на защитени зони от мрежата Натура 2000) и **характера** (отглеждане, трансформация и възобновяване на горски насаждения, съгласно законодателството за горите) на заявената ПИ, при реализацията ѝ **няма вероятност от отрицателно въздействие** върху близко разположените ЗЗ от мрежата Натура 2000, по отношение на:

- Пряко или косвено унищожаване, увреждане или фрагментиране на природни местообитания и местообитания на видове, предмет на опазване;



- Трансформация на местообитания на видове, безпокойство или прогонване на видове, предмет на опазване;
- Нарушаване целостта и целите на опазване на защитената зона;
- Нарушаване кохерентността между съседни защитени зони;
- Въздействие на предложените дейности, причинено поотделно или във взаимодействие с други ИП/ППП.

В тази връзка, на основание чл. 2, ал. 2 от Наредбата за ОС, Ви уведомявам, че за така заявеното план-извлечение, **преценката** на компетентния орган е, че **не е необходимо провеждане на процедура по реда на Глава втора от Наредбата за ОС.**

*Настоящото писмо се отнася само за заявените параметри на план-извлечението и не отменя необходимостта от получаване на съгласувания или разрешителни, предвидени в други закони и подзаконовни нормативни актове.*

*При всички случаи на промяна в параметрите на план-извлечението или на някои от обстоятелствата, при които е издадено настоящото писмо, възложителят е длъжен да уведоми незабавно компетентния орган за промените.*

29.1.2026 г.

X

инж. Станислав Станчев

Signed by: Stanislav Sashkov Stanchev



5002 гр. Велико Търново, бул. „Никола Габровски“ № 68, п.к.11  
Тел: (+359 62) 620 358, Факс: (+359 62) 623 784  
e-mail: riosvt-vt@riosvt.org, www.riosvt.org





## ОБЯСНИТЕЛНА ЗАПИСКА

### ЗА ОПРЕДЕЛЯНЕ НА НАСОКАТА НА СТОПАНИСВАНЕ И ВИДА НА СЕЧТА В НАСАЖДЕНИЯТА - ДЪРЖАВНА ГОРСКА ТЕРИТОРИЯ В РАЙОНА НА ДЕЙНОСТ НА ТП „ДГС ГАБРОВО” ПРЕЗ 2026 г. В СЛУЧАИТЕ, КОГАТО НЯМА УТВЪРДЕН ГОРСКОСТОПАНСКИ ПЛАН

Горскостопанският план на ТП „ДГС Габрово” е в процес на изработване, което е възложено с Договор № 6/21.06.2024 г. за извършване на инвентаризация на горските територии и изработване горскостопански карти, план за ловностопански дейности и за дейностите по опазване от пожари, горскостопански план за горските територии – държавна собственост в района на дейност на ТП „ДГС Габрово” с изпълнител фирма „Призма инфо” ЕООД гр. София.

Предложените насоки за стопанисване със съответните видове сечи в насажденията, описани в настоящото план – извлечение са съгласувани с фирма „Призма инфо” ЕООД, на която е възложено изработването на горскостопанския план за периода 2025 – 2035 год. и подотделите в него са записани с новите букви.

Предложени са насоки на стопанисване – отглеждане и трансформация със съответните сечи, както следва:

1. 260 „и2”- ” землище с.Враниловци, общ. Габрово, площ 0,9 ха; стопански клас:Черборови култури; функционална категория: ГВКС2; Натура 2000-извън; състав: черен бор10 ; възраст 60г., пълнота 0,9; Предложена е насока на стопанисване отглеждане–пробирка с интензивност 20% .
2. 280 „т”- ” землище гр.Габрово, общ. Габрово, площ 12.6 ха; стопански клас:Буков Ср; функционална категория: ГВКС2; Натура 2000-извън; състав: бук9,зимен дъб1, габър, трепетлика ; възраст 90г., пълнота 0,8; Предложена е насока на стопанисване отглеждане–пробирка с интензивност 15% в гъстите групи.
3. 345 „б ”- ” землище с.Драгановци, общ. Габрово, площ 1,0 ха; стопански клас:Иглолистни култури; функционална категория: ГВКС2; Натура 2000-извън; състав: черен бор7,бял бор2, цер1,акация,цер10,келяв габър5,мъждрян5 ; възраст 70г/60г./5г./40г./20г., пълнота 0,7/0,4/0,5; Предложена е насока на стопанисване трансформация –постепенно котловинна с интензивност 25% , отглеждане на подраста, изсичане на подлеса.
4. 345„г”- ” землище с.Драгановци, общ. Габрово, площ 1,0 ха; стопански клас:Иглолистни култури; функционална категория: ГВКС2; Натура 2000-извън; състав: черен бор7,бял бор2,цер1,акация,цер10,келяв габър5,мъждрян5 ; възраст 70г./60г./5г./40г./20г., пълнота 0,7/0,4/0,5; Предложена е насока на стопанисване трансформация–постепенно котловинна с интензивност 25%, отглеждане на подраста , изсичане на подлеса.

5. 345,,д"- " землище с. Драгановци, общ. Габрово, площ 2,3 ха; стопански клас: Черборови култури; функционална категория: ГВКС2; Натура 2000-извън; състав: черен бор4, бял бор1, цер3, благун2, червен дъб, акация, трепетлика, цер6, черен бор2, благун2, мъждрян10; възраст 70г./60г./5г./10г., пълнота 0,6/0,5/0,4; Предложена е насока на стопанисване трансформация–постепенно котловинна с интензивност 30%, отглеждане на подраста, изсичане на подлеса.

6. 346,,н"- " землище с. Гъбене, общ. Габрово, площ 2,0 ха; стопански клас: Иглолистни култури; функционална категория: ГВКС2; Натура 2000-извън; състав: черен бор9, цер1, келяв габър8, мъждрян1, глог1; възраст 60г./30г., пълнота 0,8/0,5; Предложена е насока на стопанисване трансформация–постепенно котловинна с интензивност 25%, изсичане на подлеса.

Широколистните видове в горепосочените насаждения имат групов строеж, и поради това в тях също трябва да се изведат предвидените лесовъдски мероприятия – отгледни сечи.

**ИНЖ.ЮЛИЯН ИВАНОВ**  
**ДИРЕКТОР НА ТП „ДГС ГАБРОВО“**

ТК/ТК

