

88	M1	Чарково	9,1	9,1	Състав	Възраст	Пълнота	Средна височина	Среден диаметър	Бонитет	Стойанск и клас, катедорни гора	Запис по лесоустройствен проект, горскостопански план, програма		Предвидено ползване по лесоустройствен проект, горскостопански план, програма	Насока на стопанисване / Вид на сечта по горскостопански план, програма /	Подробно описание на вида, състоянието на подрастта и подлеска	Предложение за ползване		Забелжка		
												На 1 хектар куб. м. стояща маса с клони	На цялата площ				Площ ха	Стояща маса с клони м ³		Насока на стопанисване / Вид на сечта	Процент на ползване
					Бк10	130	0,6	23	34	3	БСР	280	2550	640	възобновяване/ груптово-постепенна постепенна		9,1	1230	санитарна санитарна	100	на 4,4 ха
					Бк10	10	0,6			4	ВЗ									40	на 4,7 ха
ОБЩО				9,1								2550,0	640,0				9,1	1760,0			

ПРОТОКОЛ

Днес, 30.03.2026 г. комисия, действаща на основание §3, ал.4 от Наредба №8/05.08.2011г. за сечите в горите и Заповед № РД06 -77/06.03.2025г. на Директора на РДГ-Велико Търново в състав:

Председател: инж. Христо Христов – гл. експерт при РДГ- Велико Търново

Членове:

- 1.инж. Георги Гочев – гл. експерт при РДГ-Велико Търново
- 2.инж. Димитър Малчев – зам. директор при ТП „ДГС Габрово”– гр. Габрово

се събра, за да разгледа заявление с вх.№ РДГ05-3576/17.03.2026 г. от инж. Иваничка Иванова – директор на ТП „ДГС Габрово”– град Габрово за план-извлечение в случаите когато горскостопанския план е в процес на разработване, в отдел 88 „м1”, землище Чарково, община Габрово.

к о н с т а т и р а :

Данни по ГСП – 2026 год. в процес на утвърждаване

№	Отдел / подотдел	Землище	Площ, ха	Функция	Състав по ГСП	Възра ст	Пъ лно та	Бон.
1.	88 ”м1”	Чарково	9,1	Специална	Бк 10	130	0,6	3

Съгласно протокол от 22.10.2025 г. на представители на ЛЗС – София, РДГ – В. Търново и ДГС Габрово се предписва извеждане на санитарна сеч с интензивност до 100 % за площ 4,4 ха, като се запазят единични или групидървета без значение от тяхното санитарно състояние и санитарна сеч с интензивност 40 % за площ от 4,7 ха.

ПРЕДЛАГА:

На основание чл. 52б, ал.8 от Наредба № 8 от 05.08.2011 г. за сечите в горите и във връзка с параграф 1, т.56 от допълнителните разпоредби на ЗГ за:

1. За отдел 88, подотдел „м1“, площ 9,1 ха, землище Чарково да се проведе санитарна сеч с интензивност 100 % за площ от 4,4 ха и санитарна сеч с интензивност 40 % за площ 4,7 ха, съгласно приложената ГСК

Настоящият протокол се изготви в два еднообразни екземпляра по един за всяка от страните.

Комисия:


Председател:..... /инж. Хр. Христов/

Членове:

1..... / инж. Г. Гочев /

2..... /инж. Д. Малчев/

ПРОТОКОЛ



Днес, 22.10.2025 г., комисия в състав:

1. инж. Милица Аврамова – гл. експерт при ЛЗС - София
2. инж. Ясен Иванов – гл. експерт при РДГ – В. Търново,
3. инж. Ангелина Бакалова – ръководител участък ГС при ТП ДГС Габрово,

Във връзка с писмо с изх. № РД02126/17.09.2025 на зам. директора на ТП ДГС Габрово за проверка на здравословно състояние на насаждение с регистрирани повреди, при които се

КОНСТАТИРА:

Отдел 88, подотдел „м1“, землище с. Чарково, площ 9.1 ха, надм. височина - 1100 м, наклон 28°, изложение – север, функция – специална - Natura 2000, 33 местообитание, ПП “Българка“, СОЗ пояс III. Такс. данни, съгласно ГСП от 2025 г. в процес на утвърждаване: Състав – бк10, произход – семенен, възраст - 130 год., пълнота – 0,6, бонитет III - ДГТ, бк10, произход – семенен, възраст – 10 г., предвидено по ГСП – провеждане на групово – постепенна сеч – 25 %, сечта не е проведена. През последното десетилетие е проведена пробирка. В такава характеристика на подотдела е записана повреда 411с.

При проверката на терен установихме, че буковият дървостой е във влошено фитосанитарно състояние, със силни и необратими повреди, причинени от биотични фактори – фитопатогенни гъби. По макроскопски признаци определихме наличие на плодни тела и гнилостен просец в напреднал стадий на същинска праханова гъба /*Fomes fomentarius*/, причиняваща бяло смесено гниене и пънчупка /*Armillaria sp.*/, причиняваща бяло периферно гниене. Загниването е по цялата височина на стъблата, където са се формирали дупки /хралупи/, дървесината е със светъл цвят и мека, порестта структура, кората е напукана или опаднала. По стъблата на единични дърветата се наблюдават раковини /*Nectria sp.*/, короните на живите дърветата са със силно изразено суховършие. Повредите са групови, за площ около 4,4 ха, в средната част на подотдела, се наблюдават само загинали или силно увредени дървета, степен на увреждане, R – над 90 %. За останалата площ – около 4,7 ха, повредите са по-слаби, R – 50 %. За подотдела е регистриран сигнален лист и ЛПО № 99704/2025г. в информационната система system.iag, модул „Лесопатологично обследване“

В резултат на направените констатации, се

предписва:

За отдел 88, подотдел „м1“, землище с. Чарково, площ 9,1 ха да се проведе санитарна сеч с интензивност 100 % за площ 4,4 ха и санитарна сеч с интензивност 40 % за площ 4,7 ха, съгласно приложената ГСК

Настоящият протокол се изготви в три еднообразни екземпляра по един за всяка от страните.

1.

/инж. М. Аврамова/

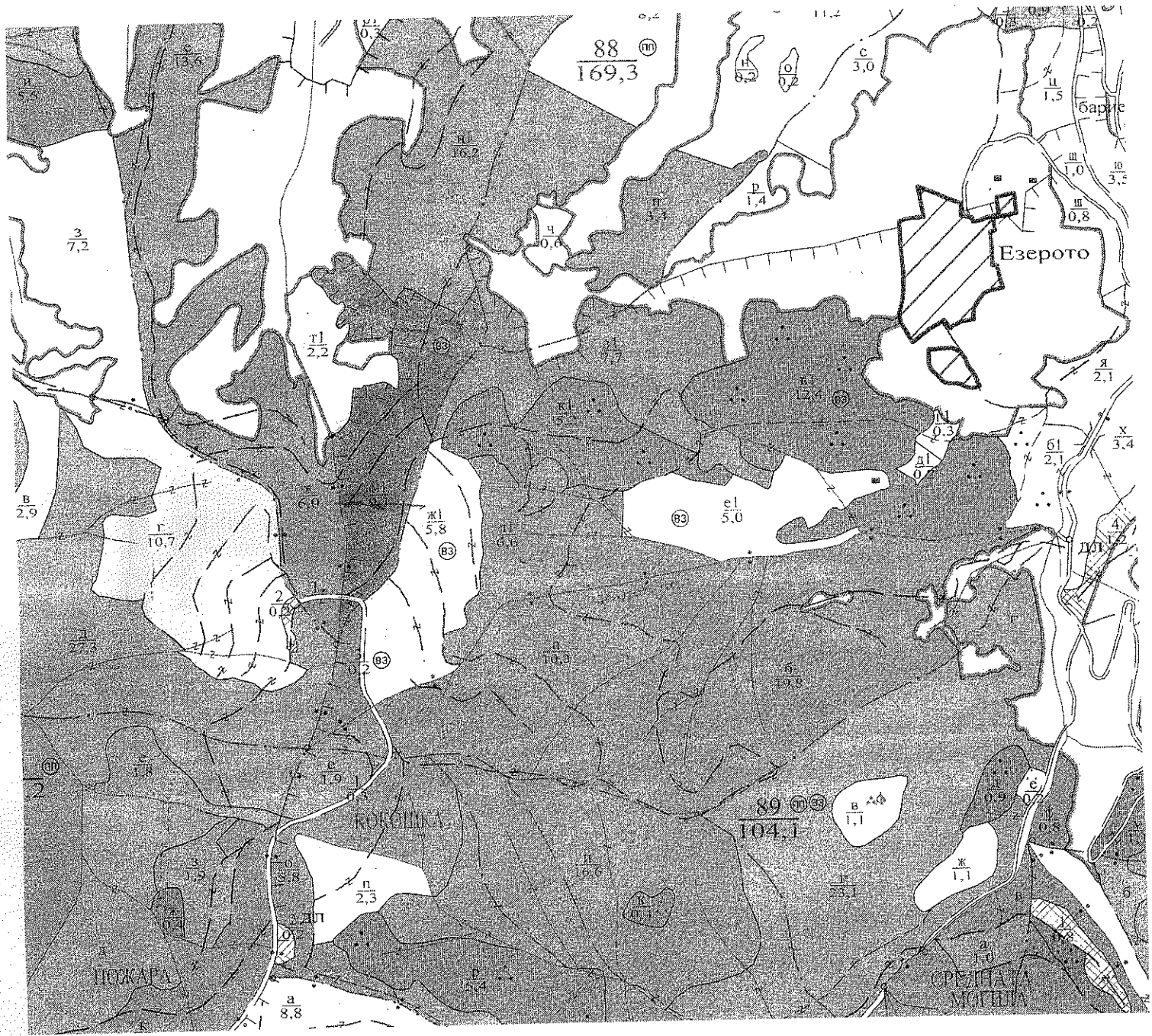
2.

/инж. Я. Иванов/

3.

/инж. А. Бакалова/

Площ 88 км², площ $\approx 4.7\%$ - Схематична сел 40;
Площ 88 км², площ $\approx 4.4\%$ - Схематична сел 100;






РЕПУБЛИКА БЪЛГАРИЯ
МИНИСТЕРСТВО НА ОКОЛНАТА СРЕДА И ВОДИТЕ
РЕГИОНАЛНА ИНСПЕКЦИЯ ПО ОКОЛНАТА СРЕДА И ВОДИТЕ - ВЕЛИКО ТЪРНОВО

12.3.2026 г.

X Изх-342-5/12.03.2026

Signed by: STEFKA IVANOVA PAMUKOVA



ДО
ИНЖ. ИВАНИЧКА ИВАНОВА
ПЪЛНОМОЩНИК НА ТП ДГС „ГАБРОВО“
ГР. ГАБРОВО
УЛ. „МИНЗУХАР“ №1

Относно: План-извлечение за промяна вида и интензивността на сечта в гори, собственост на държавата, стопанисвани от ТП ДГС „Габрово“ в случаите когато ГСП е в процес на изработване

УВАЖАЕМА ГОСПОЖО ИВАНОВА ,

Във връзка с Ваше уведомление с вх. №342/28.01.2026 г. на РИОСВ – Велико Търново за горечитираното план-извлечение, на основание чл. 6а, т. 2 от *Наредба за условията и реда за извършване на оценка за съвместимостта на планове, програми, проекти и инвестиционни предложения с предмета и целите на опазване на защитените зони (Наредбата за ОС, обн., ДВ, бр. 73 от 11.09.2007 г., изм. и доп. ДВ, бр. 106 от 15.12.2021 г.)*, Ви уведомявам следното:

План-извлечение за промяна вида и интензивността на сечта в гори, собственост на държавата, стопанисвани от ТП ДГС „Габрово“ в случаите когато ГСП е в процес на изработване попада в обхвата на чл. 2, ал. 2 от *Наредбата за ОС*.

План – извлечение (ПИ) е изработено на основание чл. 52 б, ал. 8 от *Наредба №8 от 05.08.2011 г. за сечите в горите*.

План-извлечението обхваща следните подотдели на територията на ТП ДГС „Габрово“ :

88 „м1“- землище с.Чарково, общ. Габрово, площ 9,1 ха; стопански клас: БСр; функционална категория: ППарк, ЗЗП и ЗЗМ; състав: бук10; възраст: 130 г.; пълнота: 0,6; бук10 възраст: 10 г.; пълнота: 0,6;

Предложена е насока на стопанисване – Санитарна сеч с интензивност 100% на площ от 4,4 ха и санитарна сеч с интензивност 40% на площ от 4,7 ха съгласно приложената схема по ГСК; В подотдела са включени имоти с кадастрални номера: 81904.34.60, 81904.34.61, 81904.34.64;

За констатираните повреди е съставен протокол от Лесозащитна станция София и РДГ- Велико Търново на 22.10.2025.г във връзка със заявление изх.№РД02126/17.19.2025г. на зам. директора на ТП ДГС Габрово.

Съгласно становище изх. №ПУ-01-97-(1)/09.02.2026 г. на директора на Басейнова дирекция „Дунавски район“ (БДДР), реализирането на *“План-извлечение за промяна вида и интензивността на сечта в гори, собственост на държавата, стопанисвани от ТП ДГС „Габрово“* е допустимо спрямо ПУРБ и ПУРН в Дунавски район при спазване на

мерките, посочени в т. 1 и законовите изисквания, посочени в т. 2 на становището и забраните и ограниченията и ограниченията при доказана необходимост, посочени в Заповеди № РД-814/17.08.2021г. на министъра на околната среда и водите и СОЗ - 435/03.02.2015г. на БДДР. (приложено за сведение и съобразяване).

План –извлечението попада в границите на защитена територия по смисъла на Закона за защитените територии (ЗЗТ) – природен парк (ШП) „Българка”, обявен със Заповед №РД-775/09.08.2002 г. на министъра на околната среда и водите (ДВ, бр. 86/2002 г.).

План-извлечението попада в границите на защитени зони (ЗЗ) от мрежата Natura 2000 – BG0000399 „Българка” за опазване на птици и местообитания по чл. 6, ал. 1, т. 1-4 от Закона за биологичното разнообразие, обявена със Заповед №РД-848/ 08.11.2013 г. на министъра на околната среда и водите (ДВ, бр. 104/2013 г.), изменена и допълнена със Заповед №РД-281/31.03.2021 г. на министъра на околната среда и водите (ДВ, бр. 45/2021 г.) .), изменена и допълнена със Заповед №РД-643/19.07.2024 г. на министъра на околната среда и водите (ДВ, бр. 69/2024 г.) .

Реализацията на ПИ **не противоречи** на режима на ШП „Българка”, определен в чл. 31 от ЗЗТ .

1. Горскостопанските дейности са съгласувани от Дирекция на Природен парк (ДПП) „Българка“ със становище с изх.№ДПП02-00084/13.03.2026 г., което прилагам за **сведение и съобразяване.**

Реализацията на ГСП е **допустима** спрямо режима на дейностите в ЗЗ BG0000399 „Българка”, определен със заповедите за обявяване и за изменение и допълнение.

В **подотдел: 88 „м1“** е определено и развито природно местообитание: **9150 „Термофилни букови гори (Cephalanthero-Fagion)“**, предмет на опазване в ЗЗ.


С така описаното план-извлечение не се очертава рамката за бъдещо развитие на инвестиционни предложения, които да бъдат отнесени към някоя от позициите на Приложение №1 към чл. 92, т. 1 и Приложение №2 към чл. 93, ал. 1 от Закона за опазване на околната среда (ЗООС). Програмата не попада в обхвата на чл. 85, ал. 1 и 2 от ЗООС, както и в хипотезите на чл. 2, ал. 1 и 2 от Наредбата за условията и реда за извършване на екологична оценка на планове и програми. Предвид това, за конкретното изменение на ГСП, няма основание за провеждане на регламентираната в **Глава шеста от ЗООС процедура по екологична оценка (ЕО).**

С оглед гореизложеното, отчитайки **местоположението** (в границите на защитена зона от мрежата Natura 2000) и **характера** (планирани нови сечи върху големи площи) на заявеното план-извлечение, реализацията на заложените в нея дейности има вероятност да доведе до:

1. Промяна в качеството на природно местообитание : **9150 „Термофилни букови гори (Cephalanthero-Fagion)“**

2. Безпокойство на видове: *Кафява мечка (*Ursus arctos*), *Европейски вълк (*Canis Lupus*), Видра (*Lutra lutra*), Голям гребенест тритон (*Triturus karelinii*), Жълтокоремна бумка (*Bombina variegata*), Шипоопашата костенурка (*Testudo hermanni*), Бръмбар рогач (*Lucanus cervus*), Буков сечко (*Morimus funereus*), *Алпийска розалия (*Rosalia alpina*), Осмодерма (*Osmoderma eremita*), Обикновен сечко (*Cerambyx cerdo*), прилепи и горски видове птици.

В тази връзка на основание чл. 2, ал. 2 от Наредбата за ОС, Ви уведомявам, че за така заявеното изменение на горскостопанската програма, **преценката** на компетентния орган е, **че следва да бъде проведена процедура по реда на Глава втора от Наредбата за ОС.**



Представеното уведомление с приложената документация е в достатъчна пълнота и в съответствие с чл. 10, ал. 1 и 2 от Наредбата за ОС (образец по Приложение №2 и №3, част А). Предвид това е необходимо да внесете в РИОСВ – Велико Търново:

1. Писмо, с което да потвърдите Вашето искане за провеждане на процедурата по реда на Глава втора от Наредбата за ОС.

Срокът за произнасяне по процедурата ще започне да тече след внасяне на писмото за потвърждение.

2. Документ за платена такса от 143,16 €. (280 лв.), съгласно чл. 22, ал. 1 от Тарифата за таксите, които се събират в системата на Министерството на околната среда и водите (ДВ бр. 39/2011 г., всички изм. и доп.). Сумата се внася по банков път на следната сметка:

РИОСВ – Велико Търново
„Уникредит Булбанк” – гр. Велико Търново
IBAN: BG51UNCR75273140045301
BIC код: UNCRBGSF

Настоящото писмо не може да послужи за получаване на одобрения, съгласувания или разрешителни, предвидени в други закони и подзаконовни нормативни актове.


Приложение:

2. Становище на БДДР изх. №ПУ-01-97-(1)/09.02.2026 г.
3. Копие на становище на ДПП „Българка“ с изх. №ДПП102-00084/13.03.2026 г.

12.3.2026 г.


X инж. Станислав Станчев

Signed by: Stanislav Sashkov Stanchev



5002 гр. Велико Търново, бул. „Никола Габровски“ № 68, п.к.11
Тел: (+359 62) 620 358, Факс: (+359 62) 623 784
e-mail: riosvt-vt@riosvt.org, www.riosvt.org





ОБЯСНИТЕЛНА ЗАПИСКА

ЗА ОПРЕДЕЛЯНЕ НА НАСОКАТА ЗА СТОПАНИСВАНЕ И ВИДА НА СЕЧТА В НАСАЖДЕНИЯТА - ДЪРЖАВНА ГОРСКА ТЕРИТОРИЯ В РАЙОНА НА ДЕЙНОСТ НА ТП ДГС ГАБРОВО ПРЕЗ 2026г. В СЛУЧАИТЕ, КОГАТО НЯМА УТВЪРДЕН ГОРСКОСТОПАНСКИ ПЛАН

Горскостопанският план на ТП ДГС Габрово е в процес на изработване, което е възложено с Договор № 6/21.06.2024 г. за извършване на инвентаризация на горските територии и изработване горскостопански карти, план за ловностопански дейности и за дейностите по опазване от пожари, горскостопански план за горските територии – държавна собственост в района на дейност на ТП ДГС Габрово с изпълнител фирма „Призма инфо” ЕООД гр. София.

Предложените насоки за стопанисване със съответните видове сечи в насажденията, описани в настоящото план – извлечение са съгласувани с фирма „Призма инфо” ЕООД, на която е възложено изработването на горскостопанския план за периода 2025 – 2035 год. и подотделите в него са записани с новите букви.

Предложена е насока на стопанисване – санитарна сеч, както следва:

1. 88,,м1”-землище с.Чарково, общ. Габрово, площ 9,1ха; стопански клас: БСр функционална категория: ППарк, ЗЗП и ЗЗМ; СОЗ пояс3; състав: бук10 ; възраст: 130г., 10г.; пълнота: 0,6; Предложена е насока на стопанисване – санитарна - с интензивност 100% на площ от 4,4ха и с интензивност 40% на площ от 4,7ха. Попада в Натура 2000. В подотдела са включени имоти с кадастрални номера: 81904.34.60; 81904.34.61; 81904.34.64;

ИНЖ. АНГЕЛИНА БАКАЛОВА 
Ръководител участък ГС ТП „ДГСТАБРОВО”

подотдел: 88 м1 ДГС ГАБРОВО 2025, 2 гсу семенно насаждение 9,1 ха

ст. клас: Буков Ср землище: с. ЧАРКОВО

група гори: широколистни високостъблени община: ГАБРОВО

вид гора: 11.1 - Семенни термофилни букови гори

категория: специална

функция: природен парк, защитени зони птици и местообитания, водоайна зона пояс III, временно недостъпни

Натура 2000: BG0000399, местообитание 9150

собственост: Държавна частна собственост, Горски територии
равномерен строеж, добро състояние

положение: Мизия - Северна България, 1100 м н.в., север, склон горна част, наклон 28 градуса, средно-планински

почва: кафява горска ненаситена, глинесто-песъчлива, слабо каменлива, рохка, много дълбока, свежа до влажна, върху мергел, среднобогата до богата

тип мест: М-II-2 CD-2,3 (35)

п.с.: Бук 10, 2 бонитет

сегашен състав	уч площ		пов		прои		възр		пъл		вис		бон		диам		запас - куб.м			ползване - куб.м		
	-	дв	реди	зход	год	-	м	-	см	на 1 ха	без кл.	с клони	%	без кл.	с клони							
Бук	10	9,1	411с	сем	130	0,6	23	3	34	251	2280	2550	-	570	640							
Бук	10	-	/	сем	10	0,6	2	4	-	-	-	-	-	-	-							
Всичко										251	2280	2550	25	570	640							

неравномерност: пълнота от 0,4 до 0,8, склопеност 0,7

повреди: 411с = суховършия, снеголом, леко 40%, силно 10%, загинали 10%
/ = неповредени

насока на стопанисване: ВЪЗОБНОВЯВАНЕ

предложение за лесов. намеса: групово-постепенна 25%

залесяване:

по насоки:

почвоподг:

вид сеч:	година	стояща	лежаща	едра	средна	дребна	е+с+д	дърва	вършина	забележка
по ГСП		640	545	210	85	25	320	205	20	

насоки:	година	д.вид	почвоподготовка	схема	смесване	фиданки	семена	площ	забележка



РЕПУБЛИКА БЪЛГАРИЯ

Министерство на околната среда и водите

Басейнова дирекция „Дунавски район“

Изх. №ПУ-01-97-1
Гр. Плевен 09.02.2026 г.

Вх-342-2/10.02.2026 г.

ДО
ИНЖ. СТАНИСЛАВ СТАНЧЕВ
ДИРЕКТОРА НА РИОСВ – ВЕЛИКО ТЪРНОВО

На Ваш № Вх-342-1/30.01.2026 г.

Относно: *План-извличение за промяна вида и интензивността на сечта в гори, собственост на държавата стопанисвани от ТП ДГС „Габрово“*

УВАЖАЕМИ Г-Н СТАНЧЕВ,

В Басейнова дирекция „Дунавски район“ (БДДР) е постъпило Ваше писмо, с искане за становище по чл. 12, ал. 5 от *НАРЕДБА за условията и реда за извършване на оценка за съвместимостта на планове и програми, проекти и инвестиционни предложения с предмета и целите на опазване на защитените зони*, за горепосоченото плана-извличение. На основание чл. 155, ал. 1, т. 23 от Закона за водите (ЗВ), изразявам следното становище:

1. Заключение за допустимостта на програмата от гледна точка на мерките за постигане добро състояние на водите, определени в плановете за управление на речните басейни.

Съгласно представената информация:

План – извличението обхваща отдел 88, подотдел „м1“ – землище с. Чарково, общ. Габрово, с площ 9,1ха на територията на ТП ДГС „Габрово“. Предложена е насока на стопанисване – санитарна - с интензивност 100 % на площ от 4.4ха и с интензивност 40 % на площ от 4,7ха. В подотдела са включени имоти с кадастрални номера: 81904.34.60; 81904.34.61; 81904.34.64.

1.1. ПУРБ в Дунавски район 2022- 2027г.

1.1.1. Съгласно ПУРБ 2022 – 2027 г., план-извличението попада в следните повърхностни водни тела, подземни водни тела и зони за защита на водите:

1.1.1.1 Повърхностни водни тела – Горската територия попада във водосбора на повърхностно водно тяло с код **BG1YN900R1415**, име **ЯНТРА**, с географски обхват *“р. Янтра от зоната за защита: РВ “Янтра”; ОВ “Сапатовец” до вливане на р. Козлята при Габрово”*. Водното тяло е естествено и оценено в умерено екологично състояние (поради отклонение от СКОС по следните показатели: Макрозообентос, Общ азот, Общ фосфор) и добро химично състояние.

След направена проверка в публично достъпна част на Кадастрално-административната информационна система и наличните данни в БДДР, се установи, че разглежданата горска територия не граничи и не се намира в близост до повърхностен воден обект.

В план-извличението няма дейности свързани с водоземане и/или ползване на повърхностен воден обект, следователно не се очаква реализирането ѝ да окаже негативно



5800 гр. Плевен, ул. „Чаталджа“ № 60
тел.: +359 64 88 51 00
e-mail: dunavbd@bddd.bg, web: www.bd-dunav.bg



въздействие върху елементите на качество и да доведе до влошаване на екологичното или химично състояние на водните тела, при спазване на мерките посочени в т. 1.1.2 на настоящото становище.

1.1.1.2 Подземни водни тела – Разглежданите горски територии попадат в обхвата на разпространение на ПВТ с код **BG1G0000TJK045** и име „Карстови води в Централния Балкан“. ПВТ е оценено в добро количествено и химично състояние.

Не се очаква реализирането на план-извлечението да доведе до негативно въздействие върху елементите на качество, влошаване на химичното и/или количествено състояние на подземното водно тяло и непостигане на поставените цели.

1.1.1.3 Зони за защита на водите, съгласно чл. 119а, ал. 1 от Закона за водите

Отдел 88, подотдел „м1“ попада в зона за защита на водите предназначение за питейно-битово водоснабдяване от подземни води с код **BG1DGW0000TJK045**; попада в зони, в които водите са чувствителни към биогенни елементи - чувствителна зона с код **BGCSARI14**; попада в защитена зона за опазване на типове природни местообитания и в защитена зона за опазване на местообитания на птици с име Българка и код **BG0000399**; попадат в Защитена територия с име Българка. Реализацията на план-извлечението няма да доведе до негативно въздействие върху горепосочените зони за защита на водите.

1.1.1.4 Санитарно-охранителни зони (СОЗ), съгласно чл. 119, ал. 4, т. 2 от ЗВ

Разглежданата горска територия **не попада** в СОЗ на определени в съответствие с изискванията на *Наредба №3/16.10.2000 г. за условията и реда за проучване, проектиране, утвърждаване и експлоатация на санитарно-охранителните зони около водоизточниците и съоръженията за питейно-битово водоснабдяване и около водоизточниците на минерални води, използвани за лечебни, профилактични, питейни и хигиенни нужди* (Наредба № 3 от 16 октомври 2000 г.) Отдел 88, подотдел „м1“ граничи, но не попада в границите на пояс III^{тн} на СОЗ около язовир „Христо Смирненски“ и речни водохващания от събирателна деривация „Янтра“ – „Белилско“, „Козя“, „Страшка“, „Бяла река“ и „Сивек“, съгласно Заповед РД-814/17.08.2021 г. на министъра на околната среда и водите.

Съгласно наличната в БДДР информация, план-извлечението **не попада** в буферна зона с радиус 1 000 м около водоземни съоръжения за питейно - битово водоснабдяване без определена СОЗ.

1.1.2. Мерки, заложи в ПУРБ, които трябва да се вземат предвид при реализиране на този вид горскостопански дейности. При реализацията план-извлечението, следва да се спазват и приложимите за ГСП мерки и действия към тях, планирани в Програмата от мерки към плана, в т.ч.: **OS_1** за смекчаване на натиска от климатичните промени; **GO_3** за подобряване на управлението на водите в зоните за защита на водите и др.

Заключение: Реализацията на План-извлечението е **допустима спрямо** целите и мерките за постигане на добро състояние на водите, определени в **ПУРБ 2022 – 2027 г.** и не се очаква да окаже значително въздействие върху водите, при спазване на мерките планирани в плана.

1.2 ПУРН в Дунавски район 2022-2027 г.

1.2.1. Съгласно ПУРН 2022 – 2027 г., план-извлечението **не попада** в РЗПРН, утвърдени от Министъра на околната среда и водите със Заповед РД-804/10.08.2021 г.

1.2.2. Мерки, заложи в ПУРН 2022 – 2027 г. в Дунавски район, които трябва да се вземат предвид при реализиране на този вид план-извлечението.

Съгласно ПУРН 2022 – 2027 г., План-извлечението **не попада в район със значителен потенциален риск от наводнения**, утвърдени от Министъра на околната среда и водите със Заповед РД-804/10.08.2021 г. В ПУРН 2022 – 2027 г., няма заложи конкретни мерки, предвидени забрани и ограничения касаещи реализацията на дейностите в План-извлечението. Реализацията на План-извлечението не създава предпоставки за увеличаване риска от наводнения в района при спазване на приложимите мерки от ПУРН 2022 – 2027 г. и нормативни



5800 гр. Плевен, ул. „Чаталджа“ № 60
тел.: +359 64 88 51 00
e-mail: dunavbd@bhdr.bg, web: www.bd-dunav.bg



изисквания. На ниво Дунавски район за басейново управление, в ПУРН 2022 – 2027 г. за е планирана следната неструктурна мярка за намаляване на риска от наводнения, относима към горскостопански дейности - код BG1-M31-B10a с описание: „Залесяване и лесоустройство в гореразположените водосбори/Законодателство и планиране“.

При реализация на План-извлечението е необходимо да се имат предвид приложимите мерките съгласно Становище по Екологична оценка № 6-5/2023 г. на проекта на ПУРН 2022-2027г. (Приложение № Л и Приложение № М към ПУРН 2022 – 2027 г. в ДРБУ), в т.ч.: „При изпълнение на дейности в горските територии, лицата по чл. 235 от Закона за горите, да не допуснат задръстване на дерета и речни участъци; При изпълнение на мярка: М31-В10а: „Залесяване и лесоустройство в гореразположените водосбори“ да не се допуска залесяване с инвазивни и неместни видове, включително при избора на видове, следва същите да бъдат избирани при отчитане на настъпващите климатични промени.

Заклучение: Реализирането на План-извлечението е **допустимо** спрямо ПоМ за намаляване на риска от наводнения заложена в ПУРН в Дунавски район, при спазване на мерките посочени в т. 1.2.2. от настоящото становище.

2. Забрани и ограничения, предвидени в Закона за водите и подзаконовите нормативни актове по неговото прилагане, по отношение на този вид програми и/или въздействия, в резултат от реализирането им.

При реализиране на горскостопанските дейности да се спазват изискванията на чл. 134, т. 5 и чл. 143 от ЗВ.

Конкретният вид сеч и броя на отделните лесовъдски намеси през плановия период се определят в съответствие с изискванията на *Наредба №8/05.08.2011г. за сечите в горите, в зависимост от моментното състояние на насаждението.*

Актуалните регистри на разрешителни, издадени от БДДР са налични на интернет страницата на БДДР в раздел Регистри.

Потенциалните въздействия от реализирането на план-извлечението са описани и взети предвид при направените заключения за допустимост в т. 1 от настоящето становище.

3. Мотивирана оценка на значителното въздействие върху водите и водните екосистеми.

Реализирането на *План-извличение за промяна вида и интензивността на сечта в гори, собственост на държавата стопанисвани от ТП ДГС „Габрово“*, е **допустимо** спрямо ПУРБ и ПУРН в Дунавски район за периода 2022 – 2027 г., и спрямо Закона за водите и наредбите към него. Не се очаква реализацията на План-извлечението да окаже негативно въздействие върху водите и водните екосистеми, при спазване на мерките и законовите изисквания, посочени в т. 1 и т. 2 от настоящето становище.

С уважение,

ЦВЕТЕЛИН ПАВЛОВ

Директор на Басейнова дирекция „Дунавски район“




5800 гр. Плевен, ул. „Чаталджа“ № 60
тел.: +359 64 88 51 00
e-mail: dunavbd@bddr.bg, web: www.bd-dunav.bg





МИНИСТЕРСТВО НА ЗЕМЕДЕЛИЕТО И ХРАНИТЕ
ИЗПЪЛНИТЕЛНА АГЕНЦИЯ ПО ГОРИТЕ
ДИРЕКЦИЯ НА ПРИРОДЕН ПАРК „БЪЛГАРКА“

5300 Габрово, ул. Чардафон №91, тел: 066 80 88 57; e-mail: dppbulgarka@abv.bg; www.ppbulgarka.net

 Възстановим подпис

X ДПП02-00084 - 11.03.2026

Изх.№

Подписано от: Lilyana Mitkova Raykova

ДО
ИНЖ. СТАНИСЛАВ СТАНЧЕВ
ДИРЕКТОР НА РИОСВ
ГР. В. ТЪРНОВО

Относно: Ваш №342-3/10.02.2026 г. с искане за становище за съгласуване или несъгласуване на предвидените горскостопански мероприятия в План-извлечение за горски територии, държавна собственост в района на дейност на ТП ДГС „Габрово“

УВАЖАЕМИ ГОСПОДИН СТАНЧЕВ,

В приложеното План-извлечение насажденията попадат в границите на защитена територия Природен парк „Българка“, за която няма утвърден и действащ План за управление. В Заповед № РД-775/09.08.2002 г. на Министъра на околната среда и водите за обявяване на Природен парк „Българка“ за защитена територия няма посочени режими на основните дейности и няма определени със заповедта забранени дейности. Предвидените в План-извлечението горскостопански дейности са извън приложното поле на чл. 31 от Закона за защитените територии и са допустими за извършване на територията на природния парк.

На 11.03.2026 г. беше извършен теренен оглед на насаждението с директора на ТП ДГС Габрово. Вписаните констатации в приложения към преписката Ви протокол от 22.10.2025г. на комисията, извършила проверка на здравословното състояние на насаждението в отд. 88 „м1“, отговаря на действителното състояние на насаждението. С влошено и продължаващо да се влошава е здравословното състояние и на съседните букови насаждения. ДПП „Българка“ няма предложения за промени, условия или забележки в предвидените горскостопански мероприятия в приложеното План-извлечение.

Предложената санитарна сеч е **допустима** за осъществяване на територията на Природен парк „Българка“ при спазване на регламентираните законови изисквания, като от компетенциите на Регионална дирекция по горите – гр. Велико Търново е да утвърди предложения вид и допустим размер на ползване в отдел 88 „м1“ по ГСП на ТП ДГС „Габрово“.

 Възстановим подпис

X

инж. Лиляна Райкова
Директор ДПП "Българка"
Подписано от: Lilyana Mitkova Raykova

С уважение,



МИНИСТЕРСТВО НА ЗЕМЕДЕЛИЕТО И ХРАНИТЕ
 „СЕВЕРНОЦЕНТРАЛНО ДЪРЖАВНО ПРЕДПРИЯТИЕ“ ДП ГАБРОВО
 ТП „ДЪРЖАВНО ГОРСКО СТОПАНСТВО ГАБРОВО“
 гр. Габрово 5300 ул. "Минзухар" 1 тел. 066/ 808 826

e-mail: gabrovo@scdp.bg

РЕГИОНАЛНА ДИРЕКЦИЯ ПО ГОРИТЕ
 гр. Габрово
 1557
 03.04.2026
 Получено на

ДО
 ДИРЕКТОРА НА
 РЕГИОНАЛНА ДИРЕКЦИЯ
 ПО ГОРИТЕ

СЦДП
 ТП „ДГС Габрово“
 гр. Габрово ул. "Минзухар" № 1
 Изготвяне: 19.04.2026 / 03.04.2026


Относно: Добавяне на документи към преписка

УВАЖАЕМИ ГОСПОДИН СЛАВОВ,

Приложено, изпращаме Ви **РЕШЕНИЕ** №ВТ-12-ОС/2026 г. като допълнение към преписка с вх. №РДГ 05-3576/17.03.2026 г.

Приложение: съгласно текста.

С уважение, 



инж. Иванчица Иванова
 Полномощник на ТП „ДС Габрово“
 /съгласно Заповед №015/21.01.2026 г. на Директора на СЦДП ДП Габрово/

ДМ/ДГС



РЕШЕНИЕ №ВТ-.....-ОС/2026 г.

за преценяване на вероятната степен на значително отрицателно въздействие върху защитените зони

На основание чл. 31, ал. 7 от Закона за биологичното разнообразие (ЗБР), чл. 18, ал. 1 от Наредба за условията и реда за извършване на оценка за съвместимостта на плановете, програми, проекти и инвестиционни предложения с предмета и целите на опазване на защитените зони (Наредбата за ОС, обл. ДВ, бр. 73 от 11.09.2007г., с ос. изм. и доп), във връзка с чл. 6а, т. 2 от същата, внесено уведомление вх. №342/28.01.2026 г. и вх. №342(6)/25.03.2026 г. на РИОСВ – Велико Търново, както и становище с изх. № ПУ-01-97(1)/09.02.2026 г. (наш вх. №342(2)/10.02.2026 г.) на БДДР - Плевен

РЕШИХ:

Съгласувам План-извличение за промяна вида и интензивността на сечта в гори, собственост на държавата, стопанисвани от ТП ДГС „Габрово“ в случаите когато ГСИ е в процес на изработване

което има вероятност да окажат значително отрицателно въздействие върху местообитания и видове, предмет на опазване в защитени зони ЗЗ ВСО000399 „Българка“ за опазване на природните местообитания и на дивата флора и фауна.

Местоположение: Горски територии държавна собственост, стопанисвани от ТП ДГС „Габрово“.

Взложител: ТП Държавно горско стопанство „Габрово“, гр. Габрово, ул. „Минзухар“ №1, инж. Иваницка Иванова – пълномощник

Обща информация за предложения план: План-извличението е изработено на основание чл. 52 б, от Наредба №8 от 05.08.2011 г. за сечта в горите.

Предложени са насоки на стопанисване – санитарни сечи с различна интензивност, както следва:

88 „МГ“- землище с.Чарково, общ. Габрово, площ 9,1 ха; стопански клас: БСр; функционална категория: ППарк, ЗЗП и ЗЗМ; състав: бук10, Повреди 411с0 (сухосърини, снеготом, леко 40%, силно 10%, загинали 10%); възраст: 130 г.; пълнота: 0,6; бук10 възраст: 10 г.; пълнота: 0,6;

Предложена е насока на стопанисване – Санитарна сеч с интензивност 100% на площ от 4,4 ха и санитарна сеч с интензивност 40% на площ от 4,7 ха съгласно приложената схема по ГСК; В подотдела са включени имоти с кадастрални номера: 81904.34.60, 81904.34.61, 81904.34.64;

За констатираните повреди е съставен протокол от Лесозащитна станция София и РДГ- Велико Търново на 22.10.2025г. във връзка със заявление изх.№РД02126/17.19.2025г. на зам. директора на ТП ДГС Габрово.

Съгласно становище изх. №ПУ-01-97-(1)/10.02.2026 г. на директора на Басейнова дирекция „Дунавски район“ (БДДР), реализирането на „План-извличение за промяна вида и интензивността на сечта в гори, собственост на държавата, стопанисвани от ТП ДГС „Габрово“ е допустимо спрямо ПУРБ и ПУРН в Дунавски район при спазване на мерките, посочени в т. 1 и законовите изисквания, посочени в т. 2 на становището и забраните и ограниченията и ограниченията при доказана необходимост, посочени в Заповеди №РД-814/17.08.2021 г. на министъра на околната среда и водите. (приложено за сведение и съобразяване).

С така описаното план-извлечение не се очертава рамката за бъдещо развитие на инвестиционни предложения, които да бъдат отнесени към някоя от позициите на Приложение №1 към чл. 92, т. 1 и Приложение №2 към чл. 93, ал. 1 от Закона за опазване на околната среда (ЗООС). ПИ не попада в обхвата на чл. 85, ал. 1 и 2 от ЗООС, както и в хипотезата на чл. 2, ал. 1 и 2 от Наредбата за условията и реда за извършване на екологична оценка на планове и програми. Предвид това, за конкретните планове, прямо основание за провеждане на регламентираната в Глава шеста от ЗООС процедура по екологична оценка (ЕО).

ПИ попада в обхвата на чл. 2, ал. 2 от Наредбата за ОС. С писмо с изх. №342(5)/12.03.2026 г. на РИОСВ – Велико Търново, възложителят е уведомен, че предвид местоположението и характера на предвидените дейности в плановете, компетентният орган е преценил, че е необходимо провеждане на процедура по реда на Глава втора от Наредбата за ОС.

План –извлечението попада в границите на защитена територия по смисъла на Закона за защитените територии (ЗЗТ) – природен парк (ПП) „Българка“, обявен със Заповед №РД-775/09.08.2002 г. на министъра на околната среда и водите (ДВ, бр. 86/2002 г.).

План-извлечението попада в границите на защитени зони (ЗЗ) от мрежата Natura 2000 – BG0000399 „Българка“ за опазване на птици и местообитания по чл. 6, ал. 1, т. 1-4 от Закона за биологичното разнообразие, обявена със Заповед №РД-848/08.11.2013 г. на министъра на околната среда и водите (ДВ, бр. 104/2013 г.), изменена и допълнена със Заповед №РД-281/31.03.2021 г. на министъра на околната среда и водите (ДВ, бр. 45/2021 г.), изменена и допълнена със Заповед №РД-643/19.07.2024 г. на министъра на околната среда и водите (ДВ, бр. 69/2024 г.).

Реализацията на ПИ не противоречи на режима на ПП „Българка“, определен в чл. 31 от ЗЗТ.

1. Горскостопанските дейности са съгласувани от Дирекция на Природен парк (ДПП) „Българка“ със становище с изх. №ДПП02-00084/11.03.2026 г., което прилагам за сведение и съобразяване.

Реализацията на ГСП е допустима спрямо режима на дейностите в ЗЗ BG0000399 „Българка“, определен със заповедите за обявяване и за изменение и допълнение.

В подотдел: 88 „М1“ е определено и развито природно местообитание: 9150 „Термофилни букови гори (Cephalanthero-Fagion)“, предмет на опазване в ЗЗ.

Съгласуването на план-извлечението се основава на следните

МОТИВИ:

1. Предвидени са санитарни сечи с висока интензивност, които са в съответствие с утвърдената от изпълнителния директор на ИАГ „Система от режими и мерки за стопанисване на горите, попадащи в горските типове природни местообитания, включени в Европейската екологична мрежа „Натура 2000“.

2. При реализиране на горскостопанските мероприятия, заложен в план-извлечението, липсват данни, които да дават основание за значително увреждане и значителна трансформация на природно местообитание: 9150 „Термофилни букови гори (Cephalanthero-Fagion)“, предмет на опазване в защитените зони.

3. Не се очаква реализацията на план-извлечението да доведе до значително увреждане на местообитания за размножаване, укрытие и хранене на видовете: *Кафява мечка (*Ursus arctos*), *Европейски вълк (*Canis Lupus*), Видра (*Lutra lutra*), Голям гребенест тритон (*Triturus karelini*), Жълтокоремна бумка (*Bombina variegata*), Шипоопаната костенурка (*Testudo hermanni*), Бръмбар рогач (*Lucanus cervus*), Буков сечко (*Morimus*



5002 гр. Велико Търново, бул. „Никола Габровски“ № 68, в.к.11
Тел: (+359 62) 620 358, Факс: (+359 62) 623 784
e-mail: rlosvt-vg@riostvt.org, www.riostvt.org



finereus), *Алпийска розалия (*Rosalia alpina*), Осмодерма (*Osmoderma crenata*), Обикновен сечко (*Cerambyx cerdo*), прилени и горски видове птици, предмет на опазване в ВСО000399 „Българка“, предвид факта, че план-извлечението не е свързано с промяна на предназначението на териториите и същите в бъдеще ще продължават да предоставят подходящи местообитания за размножаване, хранене, почивка и укритие на видове.

4. Предвид характера и продължителността на предвидените дейности на горскостопанската програма, няма вероятност да бъдат нарушени целостта и кохерентността на засегнатата защитена зона и близките до нея други защитени зони.

5. Не се очаква реализацията на план-извлечението да доведе до кумулативно въздействие със значителен ефект върху природните местообитания, видове и техните местообитания, опазвани в защитената зона, в резултат на реализацията на настоящото план-извлечение, спрямо одобрените до момента планове, програми и/или проекти със сходен характер.

6. При извеждането на горскостопанските мероприятия не се очаква генериране на шум, емисии и отпадъци във вид и количества, които да окажат значително отрицателно въздействие върху типове природни местообитания, популации и местообитания на видове, предмет на опазване в ЗЗ.

С цел минимизиране на въздействията върху предмета и целите на опазване в защитените зони, реализацията на дейностите, заложен в план-извлечението, се съгласява при спазване на следните УСЛОВИЯ:

1. В площта от 44 декара, където предвидено да се изведе санитарна сеч с интензивност 100% да се запазят единични или групи дървета без значение на тяхното санитарно състояние.

2. Да се формират буферна ивица около водните течения с ширина не по-малко от 15 м от всяка страна на водното течение, в която да не се извеждат сечи, освен премахване на паднали и пречупени дървета, да не се планират и изграждат надлъжни извозни пътища и складове за дървесина, изключително временни. Ивиците да се маркират на терена, преди започване на сечите.

3. При планиране дърводобивната дейност да се запази максимално целостта на ландшафта. Да не се допускат дълбоки изкопи и насипи при направа на горски пътища, като пътният мрежа да бъде съобразена с доловете (дерета), оттичащи се в извор „Христо Смирненски“.

4. Да се приложи внимателен избор на технологиите на дърводобив, повалинето на дърветата да е с предварително насочване за опазване и минимизирани на повредите по оставащите из корен дървета, подраста и почвата, извозът следва да е на сортименти, по възможност с животинска тяга или специализирана горска техника.

5. Да се запазят всички горскоплодни дървета във подотдела с планирани сечи, в които са налични, с цел запазване на хранителна база за кафява мечка и разнообразен видов състав, освен когато е необходимо прокарване на временен извозен път.

6. Провеждането на планираните сечи в да се извърши извън периода (15 март-15 юни), определен за гнездови за птиците, предмет на опазване.

7. При извършване на дърводобивната дейност, да не се допуска замърсяване с битови отпадъци.

8. Да се оставя мъртва и гниеща дървесина – при естествен отпад, механични повреди и отпад след сечи, до достигане на 10% от запаса на насаждението.

9. За площта в подотдела, в която е предвидено извеждане на санитарна сеч с интензивност 100% при необходимост от извършване на последващо залесяване, при



ИЛС
150 3001 2013

Съгласен е от ИЛС (ИЛС)

5002 гр. Велико Търново, бул. „Никола Габровски“ № 68, п.к.11

Тел: (+359 62) 620 358, Факс: (+359 62) 623 784

e-mail: rfovt-ot@rfovt.org, www.rfovt.org



изготвянето на технологичен план за залесяване, същият задължително да бъде съгласуван с РИОСВ – Велико Търново.

10. Да се определят и обозначат с траен знак и занаят биотопни дървета, включително такива с хралупи и гнезда на птици, преди започване на сечта – най-малко по 10 броя на хектар (1 бр./дка), спрямо площта, включително всички дървета с хралупи, ако са налице подходящи. Дърветата следва да се определят в съответствие с критериите за „биотопни дървета“ по смисъла на §1, т. 42 от Допълнителните разпоредби на Наредба №8 за сечите.

Препоръчително е да не се извършва дърводобив при силно намокрени почви, поради опасност от тяхното деформиране и ерозиране.

При всички случаи на промяна в данните, посочени в уведомлението по чл. 10 от Наредбата за ОС, или на някои от обстоятелствата, при които е издадено решението, възложителят, съответно новият възложител, е длъжен да уведоми компетентния орган за промените в 14-дневен срок от настъпването им.

Съгласно разпоредбите на чл. 31, ал. 24 от ЗБР, решението губи правно действие, ако в срок от 5 години от датата от издаването му не са започнали действия по осъществяване на плановете.

При констатиране на неизпълнение на условията, посочени в настоящото решение, виновните лица носят административнонаказателна отговорност по чл. 128б от Закона за биологичното разнообразие.

Решението може да бъде обжалвано в 14-дневен срок от съобщаването му пред Министъра на околната среда и водите и/или пред съответния административен съд по реда на Административнопроцесуалния кодекс.

Дата:
..... 2026 г.

ДИРЕКТОР
НА РИОСВ – ВЕЛИКО ТЪРНОВО.

ИНЖ. СТАНИСЛАВ СТАНЧЕВ

