

Регионална дирекция  
гр. Б. Търговище  
№ РДГОБ-1160  
От 01.02.2024

Образец по чл. 526, ал. 3, т.1 от  
НСГ и  
по § 3, ал. 3, т. 1 от ПЗР на НСГ



## ИЗПЪЛНИТЕЛНА АГЕНЦИЯ ПО ГОРИТЕ

Проверил: *В. Цонева*

РДГ: *В. Цонева*

РДГ: *В. Цонева*

*инж. В. Цонева*

*гл. експерт*

(име, фамилия, длъжност)

Дата: *31.01.2024* год.

Одобрява

*РДГ В. Цонева*

*инж. Д. Миронкова*

*Директор*

(име, фамилия, длъжност)

Дата: *02.02.24* год.

СЪГЛАСУВАМ:

*инж. Пламен Драголов*, ръководител ГСП

„Силва 2003“ ООД

(име, фамилия, длъжност, фирма)

Дата:.....год.

(съгласува се в случаите на чл. 526, ал. 8 от НСГ)



## ПЛАН-ИЗВЛЕЧЕНИЕ

в гори, собственост на Държавата  
(държавата, община, юридическо лице, физическо лице)

Община/ДГС/ДЛС/УОГС Росица

ПРЕДСТАВИЛ:

ТП ДЛС „Росица“, инж. Иван Степанов, Директор  
собственик/ упълномощен представител  
(ведомство, име, фамилия, длъжност)

Дата: 2023 год.

ИЗГОТВИЛ:

инж. Йордан Христов, лесничей, ТП ДЛС „Росица“  
(подпис, име, фамилия, длъжност, месторабота)

№ и дата на удостоверение за упражняване на лесовъдска практика: 2495/20.09.2011г.

Място на издаване гр. Севлиево

№ на отдела	подотдел	имот №	Землище	Залесена площ хектари	По горскостопански план в процес на изготвяне							Запас по горскостопански план		
					Състав	Възраст	Пълнота	Средна височина	Среден диаметър	Бонитет	Стопански клас, категория гора	На 1 хектар	На цялата площ	ползване по горскостопан
1	2	3	4	5	6	7	8	9	10	11	12	13	14	15
8	н		Кръвеник	10,5	бк-8	50	0.9	20,0	22	1	БВ СпФ	253	2980	
					бб-2	45		22,0	26	85		990		
										338		3970	730	
21	з		Стоките	25,8	бк-10	160	0.6	30	48	1	БкСр СпФ	349	10080	
										349		10080	1790	
38	е		Стоките	3,3	дгл-5	50	0.9	25	30	1	Игл.К СпФ	317	1190	
					см-3			22	26	1		141	550	
					бк-2			18	16	2		55	210	
												513	1950	382
38	д		Стоките	3,5	бк-9	50	1.0	15	16	3	БСр СпФ	212	870	
					см-1					1		31	130	
												243	1000	300
49	а		Стоките	23,8	бк-9	140	0.5	30,0	42	1	БВ СпФ	261	6970	
					см-1	70		27,0	26			35	940	
												296	7910	1130
62	б		Стоките	14,5	бк-8	60	0.7	21	20	1	БВ СпФ	209	3390	
					бб-1	55		26	28			35	560	
					здгл-1			27	34			55	900	
												299	4850	470
63	з		Стоките	13,4	бк-7	60	0.9	22	22	1	БВ СпФ	249	3740	
					гбр-1			20	18	2		32	480	
					бб-1			26	30	1		45	660	
					см-1							59	900	
											385	5780	893	



Насока на стопанисване/ Вид на сечта по горскостопански план	Подробно описание на вида, състоянието на подраста и подлеса	Предложение за ползване				
		площ	стояща маса с клони	Насока на стопанисване/ вид на сечта	процент на ползване	Забележка  стар отдел и подотдел по ЛУП от 2013 г.
		ха	м <sup>3</sup>			
16	17	18	19	20	21	22
Отглеждане-прр. 25%		10,5	730	отглеждане-прр.	25	8 н
възобновяване-гр. пост.20%		9	930	възобновяване-гр. пост.	20	21 з
отглеждане прб 25%		3,3	382	отглеждане прб	25	38 е
отглеждане прр.25%		3,5	300	отглеждане прр	25	38 д
възобновяване-гр. Постеп. 25%		8,4	950	възобновяване-гр. постеп.	25	49 а
Отглеждане-прр.15		6,7	400	отглеждане-прр.	15	62 б
отглеждане-прр.20%		13,4	893	отглеждане-прр.	20	63 з

63	л	Стоките	3,5	бк-10	170	0.5	30	46	1	БВ СпФ	291	1140	
											291	1140	250
63	м	Стоките	19,1	см-5	60	1.0	25	28	1	ИглК СпФ	313	6820	
				бк-4			20	22	2		140	2990	
				бб-1			26	28	1		50	1060	
											503	10870	1777
64	а	Стоките	14,2	бк-5	50	0.9	17,0	18	2	БВ СпФ	127	2070	
				гбр-2			15,0	16	3		42	710	
				бб-2			23,0	26	1		90	1410	
				см-1			21,0	22			44	720	
											303	4910	906
68	е	Стоките	19,2	см-7	60	0.9	26	24	1	Игл.К СпФ	416	9110	
				ела-1							67	1470	
				бк-2			16	14	3		47	1050	
											530	11630	2330
69	ж	Стоките	2,4	см-8	60	1.0	28	28	1	ИглК СпФ	589	1600	
				бк-2			24	24			88	240	
											677	1840	276
70	к	Стоките	7,4	см-6	55	0.8	24	28	1	ИглК СпФ	284	2390	
				бк-4			21	22			119	990	
											403	3380	390
98	ж1	Стоките	15,0	бк-10	140	0.7	26,0	38	2	БСр СпФ	349	5870	
											349	5870	1340
115	о	Стоките	13,2	бк-10	50	0.9	18	18	2	БВ СпФ	274	4130	
											274	4130	860
131	х1	Кръвеник	2,0	чб-8	75	0.9	26,0	38	1	ЧБК СтФ	381	840	
				бб-2							94	210	



възобновяване-гр. пост.20%		1,2	200	възобновяване-гр. пост.	20	63 л
трансф.прб.20%		19,1	1777	отглеждане-прр.	20	63 м
отглеждане-прр. 20%		14,2	906	отглеждане-прр.	20	64 а
трансф.прр.20% в края на десетилетието		15	2500	санитарна и прр. в г.групи	25	68 е
санитарна и прр. в г.групи 30%		2,4	276	санитарна и прр. в г.групи	30	69 ж
санитарна и прр. в г.групи 15%		7,4	390	санитарна и прр. в г.групи	15	70 к
възобновяване гр. пост. 20%		8,7	1190	възобновяване гр. пост.	20	98 ж1
Отглеждане- прр,25%		5,9	630	отглеждане-прр.	25	115 о

												475	1050	290
131	ш1	Кръвеник	1,9	чб-7	75	0.8	26	36	1	ЧБК СтФ	343	720		
				бк-3	80		20	24	3		98	210		
											441	930	70	
132	ж	Кръвеник	5,4	чб-4	70	0.8	25	36	1	ЧБК ЗФ	286	1670		
				бб-4					2		80	460		
				см-1					1		50	300		
				бк-1	130				2		37	220		
											453	2650	918	
132	л	Кръвеник	6,2	чб-6	70	0.8	26	38	1	ЧБК ЗФ	298	2040		
				бб-3	50		23	26			120	810		
				бк-1	90			24	2		34	240		
											452	3090	260	
132	п	Кръвеник	5,8	бб-4	70	0.8	24	32	2	ББКСпФ	157	1000		
				чб-2				36	1		87	550		
				бк-4	90		21	28	3		136	880		
											380	2430	448	
132	а2	Кръвеник	0,9	чб-8	70	1.0	26	40	1	ЧБК ЗФ	496	500		
				бб-1							50	45		
				бк-1	90		23	28	2		42	45		
											588	590	183	
133	ж	Кръвеник	5,8	чб-10	70	0.8	28	40	1	ЧБК ЗФ	536	3420		
											536	3420	680	
141	о	Стоките	11,6	бб-3	65	0.8	25	34	1	ББК.ЗФ	120	1530		
				чб-2				36			95	1220		
				збб-3			20	28	2		44	600		



Трансформация-прб.20%		2,0	290	трансф.прб.	20	131 х1
трансформация-прб.15%		0,9	58	трансф.прб.	15	131 ш1
трансформация прб.10% в г.гр		5,4	918	трансф.прб.в г.гр	10	132 ж
Трансформация-прб.15%		1,7	200	трансф.прб.	15	132 л
трансформация-прб.15%		5,8	448	трансф.прб.	15	132 п
Трансформация-прб.15%		0,9	183	трансф.прб.	15	132 а2
Трансформация-прб.20%		3,6	610	трансф.прб.	20	133 ж





трансф.прб.и възобн.в гр.с ак.20%		8,1	620	трансф.прб.и възобн.в гр.с ак.	20	141 о
Отглеждане-прб.15%в г.гр.		2	130	отглеждане-прб.	15	159 и1
трансформация-прб.15%		6	464	трансф.прб.	15	161 п
отглеждане-прб.15%		4	260	отглеждане-прб.15%	15	180 о
трансф.прб.15%		0.8	40	отглеждане прб	15	137 о1



МИНИСТЕРСТВО НА ЗЕМЕДЕЛИЕТО И ХРАНИТЕ  
СЕВЕРНОЦЕНТРАЛНО ДЪРЖАВНО ПРЕДПРИЯТИЕ – ДП ГАБРОВО

ТП ДЪРЖАВНО ЛОВНО СТОПАНСТВО „РОСИЦА“  
5400гр.Севлиево, обл.Габрово,ул.“Славянска“ № 24 ЕИК2016168050189  
e-mail: [rositsa@scdp.bg](mailto:rositsa@scdp.bg), [www.lagat.bg](http://www.lagat.bg), тел: +359 88 6767350; 0675/3-33-67

## ОБЯСНИТЕЛНА ЗАПИСКА

относно по чл.52б,ал.3, т. 1 от НСГ и § 3, ал. 3, т. 1 от ПЗР на НСГ

### в подотдели :

8к,8н, 21з, 38е,38д, 49а,62б,63з, 63л,63м,64а,68е,69ж,70к,  
98ж1,115о,131х1,131ш1,132ж,132л,132п,132а2,133ж,141о,159и1,  
161п,180о,137о1.

За подотделите има одобрени план извлечения от 2022г.

Подотдел 8 к – ДГТ – Стопански клас БВ, категория: специална, землище с. Кръвеник в склопена широколистна гора с площ 7,1 ха, със състав бк-10, възраст 140 год., пълнота 0.6, бонитет 2. По ГСП от 2013 за подотдела е предвидено да се изведе възобновителна сеч – групово постепенна с интензивност 20%. Площта и ползването в дясната страна на план извлечението са по остатъци и подотдела ще остане преходен за 2024г.

Подотдел 8 н – ДГТ – Стопански клас БВ, категория: специална, землище с. Кръвеник в склопена широколистна гора с площ 10,5 ха, със състав бк-7, възраст 40 год. бб-3, възраст 35 г. пълнота 1.0, бонитет 2. По ГСП от 2013 за подотдела е предвидено да се изведе отгледна сеч – прореждане с интензивност 25%

Подотдел 21 з – ДГТ – Стопански клас БСр, категория: специална, землище с. Стоките в склопена широколистна гора с площ 25,8 ха, със състав бк-10 възраст 150 год., пълнота 0.7, бонитет 3. По ГСП от 2013 за подотдела е предвидено да се изведе възобновителна сеч – групово постепенна с интензивност 20%. Площта и ползването в дясната страна на план извлечението са по остатъци и подотдела ще остане преходен за 2024г. Там работи въжената линия на стопанството.

Подотдел 38 е – ДГТ – Стопански клас Смесен Игл Шир, категория: специална, землище с. Стоките, склопена широколистна гора с площ 3,3 ха, със състав здгл-5, см-3, бк-2, възраст 50 год., пълнота 0.9, бонитет 1,1,2. По ГСП от 2013 за подотдела е предвидено да се изведе отгледна сеч – пробирка с интензивност 25%.

Подотдел 38 д – ДГТ – Стопански клас БВ, категория: специална, землище с. Стоките, склопена широколистна гора с площ 3,5 ха, със състав бк-7, см-2, здгл-1, възраст 40 год., пълнота 1.0, бонитет 2,1,1. По ГСП от



2013 за подотдела е предвидено да се изведе отгледна сеч – прореждане с интензивност 25%.

Подотдел 49 а – ДГТ – Стопански клас БВ, категория: специална, землище с. Стоките в склопена смесена гора с площ 23,5 ха, със състав бк-9, възраст 130 год. см-1, възраст 60 г. пълнота 0.7, бонитет 1. По ГСП от 2013 за подотдела е предвидено да се изведе възобновителна сеч – групово постепенна с интензивност 25%. Площта и ползването в дясната страна на план извлечението са по остатъци и подотдела ще остане преходен за 2024г.

Подотдел 62 б – ДГТ – Стопански клас БВ, категория: специална, землище с. Стоките в склопена широколистна гора с площ 13,8 ха, със състав бк-9, бб-1, възраст 50 год., пълнота 0.9, бонитет 2. По ГСП от 2013 за подотдела е предвидено да се изведе отгледна сеч – прореждане с интензивност 20%.

Подотдел 63 з – ДГТ – Стопански клас БВ, категория: специална, землище с. Стоките в склопена широколистна гора с площ 13,4 ха, със състав бк-7, гбр-1, бб-1, см-1 възраст 50 год., пълнота 1.0, бонитет 2. По ГСП от 2013 за подотдела е предвидено да се изведе отгледна сеч – прореждане с интензивност 20%. Площта и ползването в дясната страна на план извлечението са по остатъци и подотдела ще остане преходен за 2024г.

Подотдел 63 „л“ – ДГТ – Стопански клас БВ, категория: специална, землище с. Стоките в склопена широколистна гора с площ 3,5 ха, със състав бк-10, възраст 150 год., пълнота 0.6, бонитет 2. По ГСП от 2013 за подотдела е предвидено да се изведе възобновителна сеч – групово постепенна с интензивност 20%. Площта и ползването в дясната страна на план извлечението са по остатъци и подотдела ще остане преходен за 2024г.

Подотдел 63 м – ДГТ – Стопански клас БВ, категория: специална, землище с. Стоките в склопена смесена гора с площ 18,9 ха, със състав бк-6, възраст 50 год. см-3, бб-1, пълнота 1.0, бонитет 2,1,3. По ГСП от 2013 за подотдела е предвидено да се изведе отгледна сеч – прореждане с интензивност 20%. В подотдела е маркирана отгледна сеч – прореждане с интензивност 20%. Има проектирани временни извозни горски пътища с обща дължина от 2000м. и ширина – 4м. съгласно Наредба №5 за строителство в горските територии без промяна на предназначението им. В отделна сортиментна ведомост на площ от 0,8 ха са сортиментирани - 500м<sup>3</sup> пл. стояща маса.

Подотдел 64 а – ДГТ – Стопански клас БВ, категория: специална, землище с. Стоките в склопена смесена гора с площ 13,8 ха, със състав бк-5, възраст 40 год. бб-2, гбр-2 и см-1, пълнота 1.0, бонитет 2. По ГСП от 2013 за подотдела е предвидено да се изведе отгледна сеч – прореждане с интензивност 20%. В подотдела е маркирана отгледна сеч – прореждане с интензивност 20%. Има проектирани временни извозни горски пътища с обща дължина от 650м. и ширина – 4м. съгласно Наредба №5 за строителство в горските територии без промяна на предназначението им. В отделна сортиментна ведомост на площ от 0,2 ха са сортиментирани – 133 м<sup>3</sup> пл. стояща маса.



Подотдел 68 е – ДГТ – Стопански клас ББК, категория: специална, землище с. Стоките в склопена култура с площ 19,3 ха, със състав см-6, възраст 50 год., ела-1, бк-3, пълнота 0.9, бонитет 1,1,2. По ГСП от 2013 за подотдела е предвидено да се изведе санитарна и отгледна сеч в гъстите групи с интензивност 25%. Има проектирани временни извозни горски пътища с обща дължина от 1800 м. и ширина – 4м., както – 1 временен склад с площ 0,01ха; 3 бр. обръщала с обща площ 0,12ха. съгласно Наредба №5 за строителство в горските територии без промяна на предназначението им. В отделна сортиментна ведомост на площ от 1 ха са сортиментирани – 512 м3 пл. стояща маса.

Подотдел 69 ж – ДГТ – Стопански клас ББК, категория: специална, землище с. Стоките в склопена култура с площ 2,4 ха, със състав см-8, възраст 50 год., бк-2, пълнота 1.0, бонитет 1,2. По ГСП от 2013 за подотдела е предвидено да се изведе санитарна сеч и отгледна сеч в гъстите групи с интензивност 30%.

Подотдел 70 к – ДГТ – Стопански клас ББК, категория: специална, землище с. Стоките в склопена култура с площ 7,8 ха, със състав см-6, възраст 45 год., бб-1, бк-3, пълнота 0.8, бонитет 1,3,2. По ГСП от 2013 за подотдела е предвидено да се изведе санитарна сеч и отгледна сеч в гъстите групи с обща интензивност 15%.

Подотдел 98 ж1 – ДГТ – Стопански клас БВ, категория: специална, землище с. Стоките в склопена широколистна гора с площ 15,3 ха, със състав бк-10, възраст 130 год. пълнота 0.7, бонитет 2. По ГСП от 2013 за подотдела е предвидено да се изведе възобновителна сеч – групово постепенна с интензивност 20%. В отделна сортиментна ведомост с вид на сечта – техническа на площ от 0,06 ха. са сортиментирани – 28 м3 пл. стояща маса. Площта и ползването в дясната страна на план извлечението са по остатъци и подотдела ще остане преходен за 2024г.

Подотдел 115 о – ДГТ – Стопански клас БВ, категория: специална, землище с. Стоките в склопена широколистна гора с площ 13,3 ха, със състав бк-10, възраст 40 год., пълнота 1.0, бонитет 2. По ГСП от 2013 за подотдела е предвидено да се изведе отгледна сеч – прореждане с интензивност 25%. Площта и ползването в дясната страна на план извлечението са по остатъци и подотдела ще остане преходен за 2024г.

Подотдел 131 х1 – ДГТ – Стопански клас ЧБК, категория: стопанска, землище с. Стоките в склопена култура с площ 2,1 ха, със състав чб-8, възраст 65 год. бб-2, възраст 65 г. пълнота 0.9, бонитет 2. По ГСП от 2013 за подотдела е предвидено да се изведе трансформация - отгледна сеч – пробирка с интензивност 20%.

Подотдел 131 ш1 – ДГТ – Стопански клас ЧБК, категория: стопанска, землище с. Стоките в склопена култура с площ 1,9 ха, със състав чб-7, възраст 65 год. бб-3, възраст 65 г. пълнота 0.8, бонитет 1. По ГСП от 2013 за подотдела е предвидено да се изведе трансформация - отгледна сеч – пробирка с интензивност 15%. Площта и ползването в дясната страна на план извлечението са по остатъци и подотдела ще остане преходен за 2024г.



Подотдел 132 ж – ДГТ – Стопански клас Смесен Игл. Шир., категория: защитна, землище с. Кръвеник в склопена смесена гора с площ 5,4 ха, със състав чб-4, възраст 60 год., бб-4, см-1, бк-1, пълнота 0.7, бонитет 2,2,1,3. По ГСП от 2013 за подотдела е предвидено да се изведе трансформация отгледна сеч – пробирка в гъстите групи с интензивност 10%.

Подотдел 132 л – ДГТ – Стопански клас Смесен Игл. Шир., категория: защитна, землище с. Кръвеник в склопена смесена гора с площ 6,3 ха, със състав чб-5, възраст 60 год., бб-4, бк-1, пълнота 0.9, бонитет 2,2,3. По ГСП от 2013 за подотдела е предвидено да се изведе трансформация - отгледна сеч – пробирка с интензивност 15%. Площта и ползването в дясната страна на план извлечението са по остатъци и подотдела ще остане преходен за 2024г.

Подотдел 132 п – ДГТ – Стопански клас Смесен Игл. Шир., категория: специална, землище с. Кръвеник в склопена смесена гора с площ 5,8 ха, със състав бб-4, възраст 60 год., чб-2, бк-4, пълнота 0.8, бонитет 2,2,3. По ГСП от 2013 за подотдела е предвидено да се изведе трансформация - отгледна сеч – пробирка с интензивност 15%.

Подотдел 132 а2 – ДГТ – Стопански клас ЧБК, категория: защитна, землище с. Кръвеник в склопена култура с площ 0,9 ха, със състав чб-8, бб-1, бк-1, възраст 60 год., пълнота 0.8, бонитет 1,1,2. По ГСП от 2013г. за подотдела е предвидено да се изведе трансформация - отгледна сеч – пробирка с интензивност 15%.

Подотдел 133 ж – ДГТ – Стопански клас ЧБК, категория: защитна, землище с. Кръвеник в склопена култура с площ 6,2 ха, със състав чб-10, възраст 60 год., пълнота 0.9, бонитет 1. По ГСП от 2013 за подотдела е предвидено да се изведе трансформация - отгледна сеч – пробирка с интензивност 20%. Площта и ползването в дясната страна на план извлечението са по остатъци и подотдела ще остане преходен за 2024г.

Подотдел 141 о – ДГТ – Стопански клас Смесен Игл.Шир., категория: защитна, землище с. Стоките в склопена смесена гора с площ 11,6 ха, със състав бб-3, възраст 55 год. чб-2 здб-3, ак-2, пълнота 0.9, бонитет 2,2,2,2. По ГСП от 2013 за подотдела е предвидено да се изведе трансформация - отгледна сеч – пробирка с интензивност 20% и възобновяване в групите с акация с интензивност 100% за акацията. Площта и ползването в дясната страна на план извлечението са по остатъци и подотдела ще остане преходен за 2024г.

Подотдел 159 и1 – ДГТ – Стопански клас БСр, категория: специална, землище с. Стоките в склопена широколистна гора с площ 6,1 ха, със състав бк-7, възраст 70 год. бб-3, възраст 55 г. пълнота 0.9, бонитет 3,2. По ГСП от 2013 за подотдела е предвидено да се изведе отгледна сеч – пробирка с интензивност 15%. Площта и ползването в дясната страна на план извлечението са по остатъци и подотдела ще остане преходен за 2024г.

Подотдел 161 п – ДГТ – Стопански клас Смесен Игл.Шир., категория: защитна, землище с. Стоките в склопена смесена гора с площ 6,0 ха, със състав бб-5, възраст 60 год. см-2,бк-3, пълнота 0.8, бонитет 1. По ГСП от

2013 за подотдела е предвидено да се изведе трансформация - отгледна сеч – пробирка с интензивност 15%.

Подотдел 180 о – ДГТ – Стопански клас БВ, категория: стопанска, землище с. Кръвеник, склопена широколистна гора с площ 19,2 ха, със състав бк-6, гбр-1, трп-1, едрлп-1, бб-1, възраст 70 год., пълнота 0.8, бонитет 2. По ГСП от 2013 за подотдела е предвидено да се изведе възобновяване – с интензивност до 20% за трепетликата на площ от 4 ха.

Подотдел 137 о1 – ДГТ – Стопански клас ЧБК, категория: защитна, землище с. Стоките, склопена иглолистна култура с площ 1,2 ха, със състав чб-10, възраст 60 год., пълнота 0., бонитет 1. По план извлечение РДГ 05-4651/2022г. за подотдела е предвидено да се изведе отглеждане - пробирка с интензивност 15%. Площта и ползването в дясната страна на план извлечението са по остатъци и подотдела ще остане преходен за 2024г.

ИНЖ. ИВАН СТЕВАНОВ

Директор на ТП ДПС





- Подотдел 8 к – в него сечта е приключила и няма да се процедира;
- Подотдел 68 е – в него има 512 м3 стояща от извозни пътища, както и обяснение в карнет описа за различия в таксационните показатели; по-голяма пълнота; по-голяма височина и среден диаметър; направа на 1800м. нов извозен път и 700м. ремонт на съществуващ;
- Подотдел 98 ж1 – в него има 28 м3 стояща от извозни пътища, както и обяснение в карнет описа за различия в таксационните показатели; по-голяма пълнота; по-голяма височина и среден диаметър; направа на 150м. нов извозен път и около 3000м. ремонт и зачитване на съществуващи извозни пътища.
- подотдел 137 о1 – е бил пропуснат при подаване на ПИ към РДГ, но е включен към извлечението към РИОСВ; той е бил включен в ПИ с №4651/2022г и по ГСП няма предвидено ползване.
- Вид и процент на ползване отговаря на посоченото в ГСП.



**МИНИСТЕРСТВО НА ЗЕМЕДЕЛИЕТО И ГОРИТЕ**  
**СЕВЕРНОЦЕНТРАЛНО ДЪРЖАВНО ПРЕДПРИЯТИЕ – ДП ГАБРОВО**

**ТП ДЪРЖАВНО ЛОВНО СТОПАНСТВО „РОСИЦА”**  
5400гр.Севлиево, обл.Габрово,ул.“Славянска“ № 24 ЕИК2016168050189  
e-mail: [rositsa@scdp.bg](mailto:rositsa@scdp.bg), [www.lagat.bg](http://www.lagat.bg), тел: +359 88 6767350; 0675/3-33-67

## **ОБЯСНИТЕЛНА ЗАПИСКА**

**относно по чл.52 ал.2 и ал.3, чл.52а ал. 3, т. 1 и § 3, ал. 3, т. 1 от  
Наредба 8 за сечите в горите**

### **В ПОДОТДЕЛИ :**

**8к,8н,21з,**

**38е,38д,49а,54к,62б,63з,63л,63м,64а,68е,69ж,70к,98ж1,115о,131х1,131ш1,  
132ж,132л,132п, 132а2,133ж,141о,159и1,161п,180о.**

**За подотделите има одобрени план извлечения от 2022г.**

Подотдел 8 к – ДГТ – Стопански клас БВ, категория: специална, землище с. Кръвеник в склопена широколистна гора с площ 7,1 ха, със състав бк-10, възраст 140 год., пълнота 0.6, бонитет 2. По ГСП от 2013 за подотдела е предвидено да се изведе възобновителна сеч – групово постепенна с интензивност 20%.

Подотдел 8 н – ДГТ – Стопански клас БВ, категория: специална, землище с. Кръвеник в склопена широколистна гора с площ 10,5 ха, със състав бк-7, възраст 40 год. бб-3, възраст 35 г. пълнота 1.0, бонитет 2. По ГСП от 2013 за подотдела е предвидено да се изведе отгледна сеч – прореждане с интензивност 25%

Подотдел 21 з – ДГТ – Стопански клас БСр, категория: специална, землище с. Стоките в склопена широколистна гора с площ 25,8 ха, със състав бк-10 възраст 150 год., пълнота 0.7, бонитет 3. По ГСП от 2013 за подотдела е предвидено да се изведе възобновителна сеч – групово постепенна с интензивност 20%.

Подотдел 38 е – ДГТ – Стопански клас Смесен Игл Шир, категория: специална, землище с. Стоките, склопена широколистна гора с площ 3,3 ха, със състав здгл-5, см-3, бк-2, възраст 50 год., пълнота 0.9, бонитет 1,1,2. По ГСП от 2013 за подотдела е предвидено да се изведе отгледна сеч – пробирка с интензивност 25%.

Подотдел 38 д – ДГТ – Стопански клас БВ, категория: специална, землище с. Стоките, склопена широколистна гора с площ 3,5 ха, със състав



бк-7, см-2, здгл-1, възраст 40 год., пълнота 1.0, бонитет 2,1,1. По ГСП от 2013 за подотдела е предвидено да се изведе отгледна сеч – прореждане с интензивност 25%.

Подотдел 49 а – ДГТ – Стопански клас БВ, категория: специална, землище с. Стоките в склопена смесена гора с площ 23,5 ха, със състав бк-9, възраст 130 год. см-1, възраст 60 г. пълнота 0.7, бонитет 1. По ГСП от 2013 за подотдела е предвидено да се изведе възобновителна сеч – групово постепенна с интензивност 25%.

Подотдел 54 к – ДГТ – Стопански клас БВ, категория: специална, землище с. Стоките в склопена гора с площ 8 ха, със състав бк-10, възраст 160 год. пълнота 0.5, бонитет 2. По ГСП от 2013 за подотдела е предвидено да се изведе възобновителна сеч – групово постепенна с интензивност 20%.

Подотдел 62 б – ДГТ – Стопански клас БВ, категория: специална, землище с. Стоките в склопена широколистна гора с площ 13,8 ха, със състав бк-9, бб-1, възраст 50 год., пълнота 0.9, бонитет 2. По ГСП от 2013 за подотдела е предвидено да се изведе отгледна сеч – прореждане с интензивност 20%.

Подотдел 63 з – ДГТ – Стопански клас БВ, категория: специална, землище с. Стоките в склопена широколистна гора с площ 13,4 ха, със състав бк-7, гбр-1, бб-1, см-1 възраст 50 год., пълнота 1.0, бонитет 2. По ГСП от 2013 за подотдела е предвидено да се изведе отгледна сеч – прореждане с интензивност 20%.

Подотдел 63 л – ДГТ – Стопански клас БВ, категория: специална, землище с. Стоките в склопена гора с площ 3,5 ха, със състав бк-10, възраст 160 год. пълнота 0.6, бонитет 2. По ГСП от 2013 за подотдела е предвидено да се изведе възобновителна сеч – групово постепенна с интензивност 20%.

Подотдел 63 м – ДГТ – Стопански клас БВ, категория: специална, землище с. Стоките в склопена смесена гора с площ 18,9 ха, със състав бк-6, възраст 50 год. см-3, бб-1, пълнота 1.0, бонитет 2,1,3. По ГСП от 2013 за подотдела е предвидено да се изведе отгледна сеч – прореждане с интензивност 20%.

Подотдел 64 а – ДГТ – Стопански клас БВ, категория: специална, землище с. Стоките в склопена смесена гора с площ 13,8 ха, със състав бк-5, възраст 40 год. бб-2, гбр-2 и см-1, пълнота 1.0, бонитет 2. По ГСП от 2013 за подотдела е предвидено да се изведе отгледна сеч – прореждане с интензивност 20%.

Подотдел 68 е – ДГТ – Стопански клас ББК, категория: специална, землище с. Стоките в склопена култура с площ 19,3 ха, със състав см-6, възраст 50 год., ела-1, бк-3, пълнота 0.9, бонитет 1,1,2. По ГСП от 2013 за подотдела е предвидено да се изведе санитарна и отгледна сеч в гъстите групи с интензивност 25%.



Подотдел 69 ж – ДГТ – Стопански клас ББК, категория: специална, землище с. Стоките в склопена култура с площ 2,4 ха, със състав см-8, възраст 50 год., бк-2, пълнота 1.0, бонитет 1,2. По ГСП от 2013 за подотдела е предвидено да се изведе санитарна сеч и отгледна сеч в гъстите групи с интензивност 30%.

Подотдел 70 к – ДГТ – Стопански клас ББК, категория: специална, землище с. Стоките в склопена култура с площ 7,8 ха, със състав см-6, възраст 45 год., бб-1, бк-3, пълнота 0.8, бонитет 1,3,2. По ГСП от 2013 за подотдела е предвидено да се изведе санитарна сеч и отгледна сеч в гъстите групи с обща интензивност 15%.

Подотдел 98 ж1 – ДГТ – Стопански клас БВ, категория: специална, землище с. Стоките в склопена широколистна гора с площ 15,3 ха, със състав бк-10, възраст 130 год. пълнота 0.7, бонитет 2. По ГСП от 2013 за подотдела е предвидено да се изведе възобновителна сеч – групово постепенна с интензивност 20%.

Подотдел 115 о – ДГТ – Стопански клас БВ, категория: специална, землище с. Стоките в склопена широколистна гора с площ 13,3 ха, със състав бк-10, възраст 40 год., пълнота 1.0, бонитет 2. По ГСП от 2013 за подотдела е предвидено да се изведе отгледна сеч – прореждане с интензивност 25%.

Подотдел 131 х1 – ДГТ – Стопански клас ЧБК, категория: стопанска, землище с. Стоките в склопена култура с площ 2,1 ха, със състав чб-8, възраст 65 год. бб-2, възраст 65 г. пълнота 0.9, бонитет 2. По ГСП от 2013 за подотдела е предвидено да се изведе трансформация - отгледна сеч – пробирка с интензивност 20%.

Подотдел 131 ш1 – ДГТ – Стопански клас ЧБК, категория: стопанска, землище с. Стоките в склопена култура с площ 1,9 ха, със състав чб-7, възраст 65 год. бб-3, възраст 65 г. пълнота 0.8, бонитет 1. По ГСП от 2013 за подотдела е предвидено да се изведе трансформация - отгледна сеч – пробирка с интензивност 15%.

Подотдел 132 ж – ДГТ – Стопански клас Смесен Игл. Шир., категория: защитна, землище с. Кръвеник в склопена смесена гора с площ 5,4 ха, със състав чб-4, възраст 60 год., бб-4, см-1, бк-1, пълнота 0.7, бонитет 2,2,1,3. По ГСП от 2013 за подотдела е предвидено да се изведе трансформация отгледна сеч – пробирка в гъстите групи с интензивност 10%.

Подотдел 132 л – ДГТ – Стопански клас Смесен Игл. Шир., категория: защитна, землище с. Кръвеник в склопена смесена гора с площ 6,3 ха, със състав чб-5, възраст 60 год., бб-4, бк-1, пълнота 0.9, бонитет 2,2,3. По ГСП от 2013 за подотдела е предвидено да се изведе трансформация - отгледна сеч – пробирка с интензивност 15%.

Подотдел 132 п – ДГТ – Стопански клас Смесен Игл. Шир., категория: специална, землище с. Кръвеник в склопена смесена гора с площ 5,8 ха, със състав бб-4, възраст 60 год., чб-2, бк-4, пълнота 0.8, бонитет 2,2,3. По ГСП



от 2013 за подотдела е предвидено да се изведе трансформация - отгледна сеч – пробирка с интензивност 15%.

Подотдел 132 а2 – ДГТ – Стопански клас ЧБК, категория: защитна, землище с. Кръвеник в склопена култура с площ 0,9 ха, със състав чб-8, бб-1, бк-1, възраст 60 год., пълнота 0.8, бонитет 1,1,2. По ГСП от 2013г. за подотдела е предвидено да се изведе трансформация - отгледна сеч – пробирка с интензивност 15%.

Подотдел 133 ж – ДГТ – Стопански клас ЧБК, категория: защитна землище с. Кръвеник в склопена култура с площ 6,2 ха, със състав чб-10, възраст 60 год., пълнота 0.9, бонитет 1. По ГСП от 2013 за подотдела е предвидено да се изведе трансформация - отгледна сеч – пробирка с интензивност 20%.

Подотдел 141 о – ДГТ – Стопански клас Смесен Игл.Шир., категория: защитна, землище с. Стоките в склопена смесена гора с площ 11,6 ха, със състав бб-3, възраст 55 год. чб-2 здб-3, ак-2, пълнота 0.9, бонитет 2,2,2,2. По ГСП от 2013 за подотдела е предвидено да се изведе трансформация - отгледна сеч – пробирка с интензивност 20% и възобновяване в групите с акация с интензивност 100% за акацията.

Подотдел 159 и1 – ДГТ – Стопански клас БСр, категория: специална, землище с. Стоките в склопена широколистна гора с площ 6,1 ха, със състав бк-7, възраст 70 год. бб-3, възраст 55 г. пълнота 0.9, бонитет 3,2. По ГСП от 2013 за подотдела е предвидено да се изведе отгледна сеч – пробирка с интензивност 15%.

Подотдел 161 п – ДГТ – Стопански клас Смесен Игл.Шир., категория: защитна, землище с. Стоките в склопена смесена гора с площ 6,0 ха, със състав бб-5, възраст 60 год. см-2,бк-3, пълнота 0.8, бонитет 1. По ГСП от 2013 за подотдела е предвидено да се изведе трансформация - отгледна сеч – пробирка с интензивност 15%.

Подотдел 180 о – ДГТ – Стопански клас БВ, категория: стопанска, землище с. Кръвеник, склопена широколистна гора с площ 19,2 ха, със състав бк-6, гбр-1, трп-1, едрлп-1, бб-1, възраст 70 год., пълнота 0.8, бонитет 2. По ГСП от 2013 за подотдела е предвидено да се изведе възобновяване – с интензивност да 20% за трепетликата.

**ИНЖ. ИВАН СТЕПАНОВ**

Директор на ТП ДЛС „Росица“







РЕПУБЛИКА БЪЛГАРИЯ

МИНИСТЕРСТВО НА ОКОЛНАТА СРЕДА И ВОДИТЕ

РЕГИОНАЛНА ИНСПЕКЦИЯ ПО ОКОЛНАТА СРЕДА И ВОДИТЕ - ВЕЛИКО ТЪРНОВО

Изх. №4109(2)/19.01..2024 г

Изх. №4204(3)/19.01..2024 г.

Изх. №4205(5)/19.01..2024 г.

Изх. №4206(5)/19.01..2024 г.

4204 - 8к, 8з, 49а, 63з

4205 - 8д, 62б, 63у, 64а, 68е,  
69ж, 70к

4206 - 38е, 38д, 98ж1, 115о,  
131х1, 132ж, 132л,  
132п, 132а2, 133ж,  
141о, 159ч1, 161п, 180о,  
138о1

ДО

ИНЖ. ИВАН ОЛЕГОВ СТЕПАНОВ

ДИРЕКТОР НА ТП ДЛС - РОСИЦА

ГР. СЕВЛИЕВО

УЛ. „СЛАВЯНСКА“ №24

Относно: План-извлечения за промяна вида и интензивността на сечта в насаждения, собственост на държавата, стопанисвани от ТП ДЛС „Росица“

УВАЖАЕМИ ГОСПОДИН СТЕПАНОВ,

Във връзка с Ваши уведомления с вх. №4109 от 13.12.2023 г. и вх. №№4204; 4205; 4206 от 21.12.2023 г. на РИОСВ – Велико Търново, за горечитираните план-извлечения за насаждения, стопанисвани от ТП ДЛС „Росица“ и предоставената допълнителна информация към тях с писма вх. №№4109(1) от 14.12.2023 г. и 4204(2); 4205(2); 4206(2) от 15.01.2024 г., след преглед на предоставената и наличната документация в РИОСВ – Велико Търново се установи, че същите са били **процедирани** при изготвяне на горскостопанския план от 2013 година на ТП ДЛС „Росица“ и има издадено Решение №62-ОС/2013 на министъра на околната среда и водите за преценка на вероятната степенна значително отрицателно въздействие върху защитени зони, която се основава на определени мотиви и при спазване на определени условия, с които условия сте длъжни да се съобразявате при планиране и реализиране на дейностите.

В тази връзка, Ви информирам, че поради започналото реализиране на дейностите в предходен период, при поставяне на нови условия от наша страна е възможно да бъдат нарушени част от вече поставените такива с индивидуалния административен акт Решение №62-ОС/2013 на министъра на околната среда и водите, с което пък могат да бъдат накърнени Вашите права и законни интереси.

Допълнителни мотиви в тази насока са спазването на принципите за истинност по чл. 7 от АПК (административните актове се основават на действителните факти): в



случая реалното положение на терен, както и принципа за последователност и предвидимост в актовете и действията на административния орган по чл. 13 АПК. Конкретен израз на този принцип е и условието за допустимост за издаване на индивидуален административен акт по смисъла на чл. 27, ал. 2, т. 1 АПК (*липса на влязъл в сила административен акт със същия предмет и страни*). В случая цитираното по-горе Решение №62-ОС/2013 на министъра на околната среда и водите е такъв влязъл в сила индивидуален административен акт.

С уважение,

ИНЖ. МАЯ РАДЕВА

Директор на РИОСВ – Велико Търново





РЕПУБЛИКА БЪЛГАРИЯ  
МИНИСТЕРСТВО НА ОКОЛНАТА СРЕДА И ВОДИТЕ  
РЕГИОНАЛНА ИНСПЕКЦИЯ ПО ОКОЛНАТА СРЕДА И ВОДИТЕ - ВЕЛИКО ТЪРНОВО

Изх. №4109(2)/19.01.2024 г.

Изх. №4204(3)/19.01.2024 г.

Изх. №4205(5)/19.01.2024 г.

Изх. №4206(3)/19.01.2024 г.

ДО

ИНЖ. ИВАН ОЛЕГОВ СТЕПАНОВ

ДИРЕКТОР НА ТП ДЛС - РОСИЦА

ГР. СЕВЛИЕВО

УЛ. „СЛАВЯНСКА“ №24

Относно: *План-извлечения за промяна вида и интензивността на сечта в насаждения, собственост на държавата, стопанисвани от ТП ДЛС „Росица“*

**УВАЖАЕМИ ГОСПОДИН СТЕПАНОВ,**

Във връзка с Ваши уведомления с вх. №4109 от 13.12.2023 г. и вх. №№4204; 4205; 4206 от 21.12.2023 г. на РИОСВ – Велико Търново, за горещитираните план-извлечения за насаждения, стопанисвани от ТП ДЛС „Росица“ и предоставената допълнителна информация към тях с писма вх. №№4109(1) от 14.12.2023 г. и 4204(2); 4205(2); 4206(2) от 15.01.2024 г., след преглед на предоставената и наличната документация в РИОСВ – Велико Търново се установи, че същите са били процедурирани при изготвяне на горскостопанския план от 2013 година на ТП ДЛС „Росица“ и има издадено Решение №62-ОС/2013 на министъра на околната среда и водите за преценка на вероятната степенна значително отрицателно въздействие върху защитени зони, която се основава на определени мотиви и при спазване на определени условия, с които условия сте длъжни да се съобразявате при планиране и реализиране на дейностите.

В тази връзка, Ви информирам, че поради започналото реализиране на дейностите в предходен период, при поставяне на нови условия от наша страна е възможно да бъдат нарушени част от вече поставените такива с индивидуалния административен акт Решение №62-ОС/2013 на министъра на околната среда и водите, с което пък могат да бъдат накърнени Вашите права и законни интереси.

Допълнителни мотиви в тази насока са спазването на принципите за истинност по чл. 7 от АПК (*административните актове се основават на действителните факти*): в

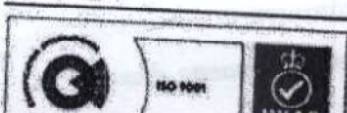


случая реалното положение на терен, както и принципа за последователност и предвидимост в актовете и действията на административния орган по чл. 13 АПК. Конкретен израз на този принцип е и условието за допустимост за издаване на индивидуален административен акт по смисъла на чл. 27, ал. 2, т. 1 АПК (липса на влязъл в сила административен акт със същия предмет и страни). В случая цитираното по-горе Решение №62-ОС/2013 на министъра на околната среда и водите е такъв влязъл в сила индивидуален административен акт.

С уважение,

ИНЖ. МАЯ РАДЕВА

Директор на РИОСВ – Велико Търново





РЕПУБЛИКА БЪЛГАРИЯ  
МИНИСТЕРСТВО НА ОКОЛНАТА СРЕДА И ВОДИТЕ

РЕГИОНАЛНА ИНСПЕКЦИЯ ПО ОКОЛНАТА СРЕДА И ВОДИТЕ - ВЕЛИКО ТЪРНОВО

Изх. №4109 (41/31.01.2024 г.  
✓ Изх. №4204 (51/31.01.2024 г.  
Изх. №4205.....2024 г.  
Изх. №4206.....2024 г.

Регионална дирекция по горите  
гр. В. Търново  
Вх. № РДГ05-1059  
Получено на 31.01.2024 г.

ДО  
ИНЖ. ДИЛЯНА ПИРОНКОВА  
ДИРЕКТОР НА РДГ – ВЕЛИКО ТЪРНОВО  
ГР. ВЕЛИКО ТЪРНОВО  
БУЛ. „БЪЛГАРИЯ“ №23

лич. В. Цочевс  
01.02.24г

Относно: План-извлечения за промяна вида и интензивността на сечта в насаждения, собственост на държавата, стопанисвани от ТП ДЛС „Росица“

УВАЖАЕМА ГОСПОЖО ПИРОНКОВА, ВУ

Във връзка с Ваше писмо изх.№ РДГ05-946/29.01.2024г. , приложено представяме Ви, *план-извлечения за промяна вида и интензивността на сечта за отдели/подотдели, собственост на държавата, стопанисвани от ТП ДЛС „Росица“ за уточняване на фактическите подотдели.*

Приложение:

1. Преписка с вх. №4109/13.12.2023 г. на РИОСВ – Велико Търново за *План-извлечение за промяна вида и интензивността на сечта за отдели/подотдели, собственост на държавата, стопанисвани от ТП ДГС „Росица“* - по електронна система за обмен на документи.
2. Преписка с вх. №4204/21.12.2023 г. на РИОСВ – Велико Търново за *План-извлечение за промяна вида и интензивността на сечта за отдели/подотдели, собственост на държавата, стопанисвани от ТП ДГС „Росица“* - по електронна система за обмен на документи.
3. Преписка с вх. №4205/21.12.2023 г. на РИОСВ – Велико Търново за *План-извлечение за промяна вида и интензивността на сечта за отдели/подотдели, собственост на държавата, стопанисвани от ТП ДГС „Росица“* - по електронна система за обмен на документи.
4. Преписка с вх. №4206/21.12.2023 г. на РИОСВ – Велико Търново за *План-извлечение за промяна вида и интензивността на сечта за отдели/подотдели, собственост на държавата, стопанисвани от ТП ДГС „Росица“* - по електронна система за обмен на документи.

С уважение,

ИНЖ. МАЯ РАДЕВА  
Директор на РИОСВ – Велико Търново







МИНИСТЕРСТВО НА ЗЕМЕДЕЛИЕТО И ХРАНИТЕ  
СЕВЕРНОЦЕНТРАЛНО ДЪРЖАВНО ПРЕДПРИЯТИЕ - ДИ ГАБРОВО  
ТП ДЪРЖАВНО ЛОВНО СТОПАНСТВО „РОСИЦА“  
5400 гр. Севлиево, обл. Габрово, ул. "Славянска" № 24 ЕИК 20161630-0189  
e-mail: rositsa@scdp.bg, www.lagat.bg, тел: +359 88 6767350; +67 71-31-67

Изх. № Р104011  
21.12 2023 година

МИНИСТЕРСТВО НА ОКОЛНАТА СРЕДА И ВОДИТЕ  
Регионална инспекция  
гр. Велико Търново  
Вх. № 4204 / 21.12 2023

ДО  
ИНЖ. МАЯ РАДЕВА  
ДИРЕКТОР НА  
РИОСВ  
ГР. ВЕЛИКО ТЪРНОВО

УВАЖАЕМА ГОСПОЖО РАДЕВА,

Приложено, Ви изпращам план-извлечение с предложение за възобновителни сечи. ДГТ на територията на ТП ДЛС „Росица“ – Севлиево.

План-извлечението е съгласувано с фирма „Силва 2003“, която извършва инвентаризацията на горските територии на стопанството

Подотделите в ПИ попадат във вододейна зона СОЗ пояс 2 и са включени в процедури за възлагане на горскостопански дейности в горските територии за ЛФ 2024г.

Подотделите не попадат в гора фаза на старост и през последните 8 г. не са извеждани възобновителни сечи в подотделите с насока на стопанисване – възобновяване.

За посочените подотдели има съгласувано ПИ с РДГ гр. В. Търново.

Приложение: 1. План – извлечение – 1 бр.  
2. Таксационно описание – на електронен носител

С уважение,

ИНЖ. ИВАН СТЕПАНОВ  
Директор на ТП ДЛС „Росица“





МИНИСТЕРСТВО НА ЗЕМЕДЕЛИЕТО И ХРАНИТЕ  
СЕВЕРНОЦЕНТРАЛНО ДЪРЖАВНО ПРЕДПРИЯТИЕ – ДП ГАБРОВО

ТП ДЪРЖАВНО ЛОВНО СТОПАНСТВО „РОСИЦА“  
5400гр.Севлиево, обл.Габрово,ул.“Славянска“ № 24 ЕИК2016168050189  
e-mail: [rositsa@scdp.bg](mailto:rositsa@scdp.bg), [www.lagat.bg](http://www.lagat.bg), тел: +359 88 6767350; 0675/3-33-67

## ОБЯСНИТЕЛНА ЗАПИСКА

относно по чл.52б,ал.3, т. 1 от НСГ и § 3, ал. 3, т. 1 от ПЗР на НСГ

### В ПОДОТДЕЛИ :

8к,21з, 49а,63л.

За подотделите има одобрени план извлечения от 2022г.

Подотдел 8 к – ДГТ – Стопански клас БВ, категория: специална, землище с. Кръвеник в склопена широколистна гора с площ 7,1 ха, със състав бк-10, възраст 140 год., пълнота 0.6, бонитет 2. По ГСП от 2013 за подотдела е предвидено да се изведе възобновителна сеч – групово постепенна с интензивност 20%. Площта и ползването в дясната страна на план извлечението са по остатъци и подотдела ще остане преходен за 2024г.


Подотдел 21 з – ДГТ – Стопански клас БСр, категория: специална, землище с. Стоките в склопена широколистна гора с площ 25,8 ха, със състав бк-10 възраст 150 год., пълнота 0.7, бонитет 3. По ГСП от 2013 за подотдела е предвидено да се изведе възобновителна сеч – групово постепенна с интензивност 20%. Площта и ползването в дясната страна на план извлечението са по остатъци и подотдела ще остане преходен за 2024г. Там работи въжената линия на стопанството.

Подотдел 49 а – ДГТ – Стопански клас БВ, категория: специална, землище с. Стоките в склопена смесена гора с площ 23,5 ха, със състав бк-9, възраст 130 год. см-1, възраст 60 г. пълнота 0.7, бонитет 1. По ГСП от 2013 за подотдела е предвидено да се изведе възобновителна сеч – групово постепенна с интензивност 25%. Площта и ползването в дясната страна на план извлечението са по остатъци и подотдела ще остане преходен за 2024г.

Подотдел 63 „л“ – ДГТ – Стопански клас БВ, категория: специална, землище с. Стоките в склопена широколистна гора с площ 3,5 ха, със състав бк-10, възраст 150 год., пълнота 0.6, бонитет 2. По ГСП от 2013 за подотдела е предвидено да се изведе възобновителна сеч – групово постепенна с интензивност 20%. Площта и ползването в дясната страна на план извлечението са по остатъци и подотдела ще остане преходен за 2024г.

ИНЖ. ИВАН СТЕПАНОВ

Директор на ТП ДД „Росица“





ДО  
ДИРЕКТОРА НА  
РИОСВ –ВЕЛИКО ТЪРНОВО

### УВЕДОМЛЕНИЕ

Част А - за планове, програми и проекти

( в съответствие с изискванията на чл.10, ал.1 от Наредба за условията и реда за извършване на оценка за съвместимостта на планове, програми , проекти и инвестиционни предложения с предмета и целите на опазване на Защитените зони)

От ТП ДЛС „Росица“ Севлиево гр. Севлиево ул. Славянска № 24 тел. 0886767350;  
0675/33367

/име, адрес и телефон за контакт, орган или оправомощено по закон трето лице /

гр. Севлиево ЕИК 2016168050189

/седалище и единен идентификационен код на юридическото лице/

Пълен пощенски адрес:5400 гр. Севлиево обл. Габрово, ул. „Славянска“ №24

Телефон/GSM, факс и e-mail: +359 88 6767350; 0675/33367; rositsa@scdp.bg

Управител или изпълнителен директор на фирмата- възложител инж. Иван Степанов

Директор на ТП ДЛС „Росица“ Севлиево

Лице за контакти: инж. Иван Степанов Директор на ТП ДЛС „Росица“ Севлиево

Телефон/GSM, факс и e-mail:

**Уважаеми г-н Директор,**

Уведомяваме Ви, че фирма/ физическо лице ТП ДЛС „Росица“ Севлиево  
има план/програма/проект: ГСП

предвиждаща инвестиционно предложение: Извеждане на възобновителни сечи в  
подотдели: 8 „к“, 21 „з“, 49 „а“, 63 „л“.

**Обща информация за предложения/те план, програма и проект:**

а) основание за изготвяне на плана, програмата и проекта – нормативен или  
административен акт: Наредба за сечите, ЗГ

.....  
б) период на действие и етапи на изпълнение на плана, програмата и проекта:  
2023г. В процес на изготвяне.  
.....

в) териториален обхват (национален, регионален, областен, общински, за по-малки

територии) с посочване на съответните области и общини: обл. Габрово, общ. Севлиево

г) основни цели и предмет на плана, програмата и проекта: усвояване на повредена дървесина и ограничаване на разпространението на болести и вредители по дървесните видове, устойчиво стопанисване на горските екосистеми.

д) срокове и етапи на изготвянето на плана или програмата: 2023г.  
.....

е) (нова - ДВ, бр. 94 от 2012 г. , в сила от 30.11.2012 г.) природни ресурси, предвидени за използване по време на строителството и експлоатацията:  
.....

ж) предвидено водовземане за питейни, промишлени и други нужди - чрез обществено водоснабдяване (ВиК или друга мрежа) и/или от повърхностни води, и/или подземни води, необходими количества, съществуващи съоръжения или необходимост от изграждане на нови:  
.....  
.....

3. Орган, отговорен за одобряването, и орган по прилагането на плана, програмата и проекта РДГ гр. В. Търново, ЛЗС гр. София

4. Друга информация по преценка на възложителя:  
.....  
.....

Приложение към чл. 10, ал. 2

(Доп. - ДВ, бр. 81 от 2010 г., в сила от 15.10.2010 г.)

Приложения към уведомлението по чл. 10, ал. 1:

#### **Част А - за планове, програми и проекти**

1. Характеристика на плана, програмата и проекта относно:

а) инвестиционните предложения по Приложение № 1 към чл. 92, т. 1 и Приложение № 2 към чл. 93; ал. 1, т. 1 и 2 ЗООС и/или други инвестиционни предложения с предполагаемо значително въздействие върху околната среда, спрямо които предлаганият план/програма/проект определя критерии, нормативи и други ръководни условия от значение за бъдещото им разрешаване или одобряване по отношение на местоположение, характер, мащабност и експлоатационни условия.....  
.....  
.....



.....  
.....  
б) мястото на предлагания план/програма в цялостния процес или йерархия на планиране, степен на подробност на предвижданията:  
.....  
.....

2. Задание за изготвяне на плана, програмата и проекта:  
.....  
.....  
.....

3. План-извлечения за ползване на гори:

отдел	подотдел	землище	кадастрален №	Натура		
8	к	Кръвеник	40275.2.909	BG0001493	СОЗ пояс 2	9130
			40275.2.910			
			40275.2.924			
21	з	Стоките	69417.240.409	BG0001493	СОЗ пояс 2	9130
49	а	Стоките	69417.244.390	BG0001493	СОЗ пояс 2	9130
			69417.244.395			
63	л	Стоките	69417.244.407	BG0001493	СОЗ пояс 2	9130

4. Карта или друг актуален графичен материал на засегнатата територия, таблици, схеми, снимки и др. - по преценка на възложителя, приложения:

За подотделите има съгласувани план – извлечения с РДГ В. Търново от 2022г.

ПИ обхваща следните подотдели на територията на ТП ДЛС „Росица“ гр. Севлиево, находящи се в СОЗ пояс 2, в който ще се изведат възобновителни сечи. Подотделите са задействани по ГСП от 2013г., който е в процес на изготвяне и съгласуван с фирма „Силва 2003“ ООД. Подотделите са включени в процедура. Посочените площи и количества дървесина са приравнени до момента.

Целта на ПИ е: подотделите да бъдат изработени без да се налагат неустойки върху фирмата извършваща добива в него.

- Подотдел 8 „к“, землище на с. Кръвеник, площ по ГСП 7,1 ха; стопански клас: ВВ. Предложение за ползване – Възобновяване/групово-постепенна 20%. Оставаща площ за усвояване към момента – 0,7ха.
- Подотдел 21 „з“, землище на с. Стоките, площ по ГСП 25,8 ха; стопански клас: БСр. Предложение за ползване – Възобновяване/групово-постепенна 20%.

Оставаща площ за усвояване към момента – 12,8ха. Там работи въжената линия на стопанството.

- Подотдел 49 „а“, землище на с. Стоките, площ по ГСП 23,5 ха; стопански клас: БВ. Предложение за ползване – Възобновяване/групово-постепенна 25%.

Оставаща площ за усвояване към момента – 3,5ха.

- Подотдел 63 „д“, землище на с. Стоките, площ по ГСП 3,5 ха; стопански клас: БВ. Предложение за ползване – Възобновяване/групово-постепенна 20%.

Оставаща площ за усвояване към момента – 1,2ха.

Дата: 19.12.2023г.

Възложител:







Образец по чл. 526, ал. 3, т. 1 от  
НСГ и  
по § 3, ал. 3, т. 1 от ПЗР на НСГ

## ИЗПЪЛНИТЕЛНА АГЕНЦИЯ ПО ГОРИТЕ

Проверил: .....  
РДГ .....

РДГ .....

.....  
.....  
(име, фамилия, длъжност)

Дата: .....ГОД.

Одобрявам: .....

(име, фамилия, длъжност)

Дата: ..... ГО

СЪГЛАСУВАМ:.....  
инж. Пламен Драголов, ръководител ГСП  
„Силва 2003“ ООД  
(име, фамилия, длъжност, фирма)  
Дата:.....год.  
(съгласува се в случаите на чл. 526, ал. 3 от НСГ)



## ПЛАН-ИЗВЛЕЧЕНИЕ

в гори, собственост на Държавата  
(държавата, община, юридическо лице, физическо лице)

Община/ДГС/ДЛС/УОГС Росица

ПРЕДСТАВИЛ:

ТП ДЛС „Росица“, инж. Иван Степанов, Директор  
собственик/ упълномощен представител  
(ведомство, име, фамилия, длъжност)


Дата: 2023 год.

ИЗГОТВИЛ:

инж. Йордан Христов, лесничей, ТП ДЛС „Росица“  
(подпис, име, фамилия, длъжност, месторабота)

№ и дата на удостоверението за упражняване на лесовъдска практика: 2495/20.09.2011г.

Място на издаване гр. Севлиево








Насока на стопанисване/ Вид на сечта по горскостопански план	Подробно описание на вида, състоянието на подраста и подлеса	Предложение за ползване				
		площ	стояща маса с клони	Насока на стопанисване/ вид на сечта	процент на ползване	Забележка стар отдел и подотдел по ЛУП от 2013 г.
		ха	м <sup>3</sup>			
16	17	18	19	20	21	22
възобновяване гр. пост. 20%		0,7	60	възобновяване гр. пост.	20	По ПИ РДГ05- 10978/04.11.2022г.
възобновяване- гр. пост.20%		12,8	1175	възобновяване-гр. пост.	20	По ПИ РДГ05- 10978/04.11.2022г.
възобновяване- гр. постеп. 25%		3,5	246	възобновяване-гр. постеп.	25	По ПИ РДГ05- 10978/04.11.2022г.
възобновяване- гр. пост.20%		1,2	184	възобновяване-гр. пост.	20	По ПИ РДГ05- 10978/04.11.2022г.
подотдели за водени на възобновителни сечи, не е работено с възобновителна сеч през последните 8 години.						



МИНИСТЕРСТВО НА ЗЕМЕДЕЛИЕТО И ХРАНИТЕ  
СЕВЕРНОЦЕНТРАЛНО ДЪРЖАВНО ПРЕДПРИЯТИЕ - ДП ГАБРОВО  
ТП ДЪРЖАВНО ЛОВНО СТОПАНСТВО „РОСИЦА“  
5400 гр. Севлиево, обл. Габрово, ул. „Славянска“ № 24 ЕИК 2016168050189  
e-mail: rositsa@sedp.bg, www.lagat.bg, тел: +359 88 6767350; 0675 3-33-67

Изх. № РЛН/С/44  
.....2024 година



ДО  
ИНЖ. МАЯ РАДЕВА  
ДИРЕКТОР НА  
РИОСВ  
ГР. ВЕЛИКО ТЪРНОВО

УВАЖАЕМА ГОСПОЖО РАДЕВА,

Приложено. Ви изпращам допълнителна информация, относно Ваше писмо за план-извлечение с Изх. №4204/12.01.2023г. ДГТ на територията на ТП ДЛС „Росица“ – Севлиево.

- за подотдел 8 „к“; подотдела е маркиран; има сключен договор №1/24.07.2023г.; добив на дървесина със собствени работници; има одобрена план сметка от СИДП – Габрово; включен е в КФЛ.

- за подотдел 21 „з“; подотдела е маркиран; има сключен договор №1/09.10.2023г.; добив на дървесина със собствени работници; има одобрена план сметка от СИДП – Габрово; в подотдела работи въжената линия на стопанството; включен е в КФЛ.

- за подотдел 49 „а“; подотдела е маркиран; има сключен договор №ЕТ 01525/18.01.2023г.; добив на дървесина с фирма „Сателит лес“ ЕООД; има одобрена план сметка от СИДП – Габрово; включен е в КФЛ.

- за подотдел 63 „л“; подотдела е маркиран; има сключен договор №ЕТ01232/05.08.2022г.; с „Кроношпан-България“ ЕООД; има одобрена план сметка от СИДП – Габрово; включен е в КФЛ.

С уважение,

ИНЖ. ИВАН СТЕПАНОВ  
Директор на ТП ДЛС „Росица“





РЕПУБЛИКА БЪЛГАРИЯ  
МИНИСТЕРСТВО НА ОКОЛНАТА СРЕДА И ВОДИТЕ  
РЕГИОНАЛНА ИНСПЕКЦИЯ ПО ОКОЛНАТА СРЕДА И ВОДИТЕ - ВЕЛИКО ТЪРНОВО

Изх. №4109(2)/19.01.2024 г

Изх. №4204(5)/19.01.2024 г.

Изх. №4205.....2024 г.

Изх. №4206.....2024 г.

ДО

ИНЖ. ИВАН ОЛЕГОВ СТЕПАНОВ  
ДИРЕКТОР НА ТП ДЛС - РОСИЦА  
ГР. СЕВЛИЕВО  
УЛ. „СЛАВЯНСКА“ №24

*Относно: План-извлечения за промяна вида и интензивността на сечта в насаждения, собственост на държавата, стопанисвани от ТП ДЛС „Росица“*

**УВАЖАЕМИ ГОСПОДИН СТЕПАНОВ,**

Във връзка с Ваши уведомления с вх. №4109 от 13.12.2023 г. и вх. №№4204; 4205; 4206 от 21.12.2023 г. на РИОСВ – Велико Търново, за горесцитираните план-извлечения за насаждения, стопанисвани от ТП ДЛС „Росица“ и предоставената допълнителна информация към тях с писма вх. №№4109(1) от 14.12.2023 г. и 4204(2); 4205(2); 4206(2) от 15.01.2024 г., след преглед на предоставената и наличната документация в РИОСВ – Велико Търново се установи, **че същите са били процедурирани** при изготвяне на горскостопанския план от 2013 година на ТП ДЛС „Росица“ и има издадено Решение №62-ОС/2013 на министъра на околната среда и водите за преценка на вероятната степенна значително отрицателно въздействие върху защитени зони, която се основава на определени мотиви и при спазване на определени условия, с които условия сте длъжни да се съобразявате при планиране и реализиране на дейностите.

В тази връзка, Ви информирам, че поради започналото реализиране на дейностите в предходен период, при поставяне на нови условия от наша страна е възможно да бъдат нарушени част от вече поставените такива с индивидуалния административен акт Решение №62-ОС/2013 на министъра на околната среда и водите, с което пък могат да бъдат накърнени Вашите права и законни интереси.

Допълнителни мотиви в тази насока са спазването на принципите за истинност по чл. 7 от АПК (*административните актове се основават на действителните факти*): в

случая реалното положение на терен, както и принципа за последователност и предвидимост в актовете и действията на административния орган по чл. 13 АПК. Конкретен израз на този принцип е и условието за допустимост за издаване на индивидуален административен акт по смисъла на чл. 27, ал. 2, т. 1 АПК (*липса на влязъл в сила административен акт със същия предмет и страни*). В случая цитираното по-горе Решение №62-ОС/2013 на министъра на околната среда и водите е такъв влязъл в сила индивидуален административен акт.

С уважение,

ИНЖ. МАЯ РАДЕВА

Директор на РИОСВ – Велико Търново

Изготвил:

Велислав Сираков,

Старши експерт, отдел ПД

Съгласувал:

Цветелин Ива

Директор на дирекция КиПД

19.02.24

Съгласувал:

Христо Ангелов,

Главен юристконсулт, дирекция АФПД

19.02.24





РЕПУБЛИКА БЪЛГАРИЯ  
МИНИСТЕРСТВО НА ОКОЛНАТА СРЕДА И ВОДИТЕ  
РЕГИОНАЛНА ИНСПЕКЦИЯ ПО ОКОЛНАТА СРЕДА И ВОДИТЕ - ВЕЛИКО ТЪРНОВО

Изх. №4204 (11/12.01) 2024 г.  
Изх. №4205.....2024 г.  
Изх. №4206.....2024 г.

ДО  
ИНЖ. ИВАН ОЛЕГОВ СТЕПАНОВ  
ДИРЕКТОР НА ТП ДЛС - РОСИЦА  
ГР. СЕВЛИЕВО  
УЛ. „СЛАВЯНСКА“ №24

Относно: План-извлечения за промяна вида и интензивността на сечта в насаждения, собственост на държавата, стопанисвани от ТП ДЛС „Росица“

УВАЖАЕМИ ГОСПОДИН СТЕПАНОВ,

Във връзка с Ваши уведомления с вх. №№4204; 4205; 4206 от 21.12.2023 г. на РИОСВ – Велико Търново, за горесцитираните план-извлечения за насаждения, стопанисвани от ТП ДЛС Росица, относно необходимостта от провеждане на процедура по екологична оценка (ЕО) или оценка на въздействието върху околната среда (ОВОС) по реда на Закона за опазване на околната среда, както и на процедура по оценка за съвместимост (ОС) по реда на Закона за биологичното разнообразие, с цел коректно произнасяне от наша страна, Ви моля да предоставите следната информация за насажденията, в които не са посочени промени на параметрите:

1. Извършена ли е маркирания на насажденията за включване в КЛФ;
2. Включени ли са в годишния план за ползване;
3. Отдадени ли са на процедури;
4. Има ли сключени договори за извършване на дейностите.

С уважение,

ИНЖ. МАЯ РАДЕВА  
Директор на РИОСВ – Велико Търново

Изготвил:  
Велислав Сираков,  
Старши експерт, отдел ПД

Съгласувал:  
Цветелин Иван  
Директор на дирекция КиПД

12.01.24



РЕПУБЛИКА БЪЛГАРИЯ  
МИНИСТЕРСТВО НА ОКОЛНАТА СРЕДА И ВОДИТЕ

РЕГИОНАЛНА ИНСПЕКЦИЯ ПО ОКОЛНАТА СРЕДА И ВОДИТЕ - ВЕЛИКО ТЪРНОВО

Изх. №4109 (4)/31.01.2024 г.  
Изх. №4204 (5)/31.01.2024 г.  
Изх. №4205 (5)/31.01.2024 г.  
Изх. №4206 (5)/31.01.2024 г.

Регионална дирекция по горите  
гр. В. Търново 1060  
Вх. № РДГ05-.....  
Получено на 31.01.2024 г.

ДО  
ИНЖ. ДИЛЯНА ПИРОНКОВА  
ДИРЕКТОР НА РДГ – ВЕЛИКО ТЪРНОВО  
ГР. ВЕЛИКО ТЪРНОВО  
БУЛ. „БЪЛГАРИЯ“ №23

инж. В. Цочев  
01.02.24г

Относно: План-извлечения за промяна вида и интензивността на сечта в насаждения, собственост на държавата, стопанисвани от ТП ДЛС „Росица“

УВАЖАЕМА ГОСПОЖО ПИРОНКОВА,

Във връзка с Ваше писмо изх.№ РДГ05-946/29.01.2024г. , приложено представяме Ви, <sup>138</sup> план-извлечения за промяна вида и интензивността на сечта за отдели/подотдели, собственост на държавата, стопанисвани от ТП ДЛС „Росица“ за уточняване на фактическите подотдели.

Приложение:

1. Преписка с вх. №4109/13.12.2023 г. на РИОСВ – Велико Търново за План-извлечение за промяна вида и интензивността на сечта за отдели/подотдели, собственост на държавата, стопанисвани от ТП ДЛС „Росица“ - по електронна система за обмен на документи.

2. Преписка с вх. №4204/21.12.2023 г. на РИОСВ – Велико Търново за План-извлечение за промяна вида и интензивността на сечта за отдели/подотдели, собственост на държавата, стопанисвани от ТП ДЛС „Росица“ - по електронна система за обмен на документи.

3. Преписка с вх. №4205/21.12.2023 г. на РИОСВ – Велико Търново за План-извлечение за промяна вида и интензивността на сечта за отдели/подотдели, собственост на държавата, стопанисвани от ТП ДЛС „Росица“ - по електронна система за обмен на документи.

4. Преписка с вх. №4206/21.12.2023 г. на РИОСВ – Велико Търново за План-извлечение за промяна вида и интензивността на сечта за отдели/подотдели, собственост на държавата, стопанисвани от ТП ДЛС „Росица“ - по електронна система за обмен на документи.

С уважение,

ИНЖ. МАЯ РАДЕВА  
Директор на РИОСВ – Велико Търново







РЕПУБЛИКА БЪЛГАРИЯ

МИНИСТЕРСТВО НА ОКОЛНАТА СРЕДА И ВОДИТЕ

РЕГИОНАЛНА ИНСПЕКЦИЯ ПО ОКОЛНАТА СРЕДА И ВОДИТЕ - ВЕЛИКО ТЪРНОВО

Изх. №4204 (11/12.01) 2024 г.

Изх. №4205 (11/12.01) 2024 г.

Изх. №4206 (11/12.01) 2024 г.

ДО

ИНЖ. ИВАН ОЛЕГОВ СТЕПАНОВ

ДИРЕКТОР НА ТП ДЛС - РОСИЦА

ГР. СЕВЛИЕВО

УЛ. „СЛАВЯНСКА“ №24

**Относно:** План-извлечения за промяна вида и интензивността на сечта в насаждения, собственост на държавата, стопанисвани от ТП ДЛС „Росица“

**УВАЖАЕМИ ГОСПОДИН СТЕПАНОВ,**

Във връзка с Ваши уведомления с вх. №№4204; 4205; 4206 от 21.12.2023 г. на РИОСВ – Велико Търново, за горещитираните план-извлечения за насаждения, стопанисвани от ТП ДЛС Росица, относно необходимостта от провеждане на процедура по екологична оценка (ЕО) или оценка на въздействието върху околната среда (ОВОС) по реда на *Закона за опазване на околната среда*, както и на процедура по оценка за съвместимост (ОС) по реда на *Закона за биологичното разнообразие*, с цел коректно произнасяне от наша страна, Ви моля да предоставите следната информация за насажденията, в които не са посочени промени на параметрите:

1. Извършена ли е маркирация на насажденията за включване в КЛФ;
2. Включени ли са в годишния план за ползване;
3. Отдадени ли са на процедури;
4. Има ли сключени договори за извършване на дейностите.

С уважение,

ИНЖ. МАЯ РАДЕВА

Директор на РИОСВ – Велико Търново

Изготвил:

Велислав Сираков,

Старши експерт, отдел ПД

Съгласуват:

Цветелин Иванов

Директор на дирекция КиПД

12.01.24



МИНИСТЕРСТВО НА ЗЕМЕДЕЛИЕТО И ХРАНИТЕ  
СЕВЕРНОЦЕНТРАЛНО ДЪРЖАВНО ПРЕДПРИЯТИЕ - ДП ГАБРОВО  
ТП ДЪРЖАВНО ЛОВНО СТОПАНСТВО „РОСИЦА“

5400 гр. Севлиево, обл. Габрово, ул. "Славянска" № 24 ЕИК 2016168050189  
e-mail: [rositsa@scdp.bg](mailto:rositsa@scdp.bg), [www.lagat.bg](http://www.lagat.bg), тел: +359 88 6767350; 067 572-33-67

Изм. № Р104007  
21.12 2023 година



ДО  
ИНЖ. МАЯ РАДЕВА  
ДИРЕКТОР НА  
РИОСВ  
ГР. ВЕЛИКО ТЪРНОВО

УВАЖАЕМА ГОСПОЖО РАДЕВА,

Приложено, Ви изпращам план-извлечение с предложение за възобновителни, отгледни и сечи за трансформация, ДГТ на територията на ТП ДЛС „Росица“ – Севлиево.

План-извлечението е съгласувано с фирма „Силва 2003“, която извършва инвентаризацията на горските територии на стопанството

Подотделите в ПИ не попадат във вододейна зона СОЗ пояс 2 и са включени в процедури за възлагане на горскостопански дейности в горските територии за ЛФ 2024г.

Подотделите не попадат в гора фаза на старост и през последните 8 г. не са извеждани възобновителни сечи в подотделите с насока на стопанисване – възобновяване.

За посочените подотдели има съгласувано ПИ с РДГ гр. В. Търново.

- Приложение: 1. План – извлечение – 1 бр.  
2. Таксационно описание – на електронен носител

С уважение,

ИНЖ. ИВАН СТЕЛЯНОВ  
Директор на ТП ДЛС „Росица“







МИНИСТЕРСТВО НА ЗЕМЕДЕЛИЕТО И ХРАНИТЕ  
СЕВЕРНОЦЕНТРАЛНО ДЪРЖАВНО ПРЕДПРИЯТИЕ – ДП ГАБРОВО

ТП ДЪРЖАВНО ЛОВНО СТОПАНСТВО „РОСИЦА“  
5400гр.Севлиево, обл.Габрово, ул.“Славянска“ № 24 ЕИК2016168050189  
e-mail: [rositsa@scdp.bg](mailto:rositsa@scdp.bg), [www.lagat.bg](http://www.lagat.bg), тел: +359 88 6767350; 0675/3-33-67

## ОБЯСНИТЕЛНА ЗАПИСКА

относно по чл.52б,ал.3, т. 1 от НСГ и § 3, ал. 3, т. 1 от ПЗР на НСГ

### В ПОДОТДЕЛИ :

38е,38д,98ж1,115о,131х1,131ш1,132ж,132л,132п,132а2,133ж,141о,159и1,  
161п,180о,137о1.

За подотделите има одобрени план извлечения от 2022г.

Подотдел 38 е – ДГТ – Стопански клас Смесен Игл Шир, категория: специална, землище с. Стоките, склопена широколистна гора с площ 3,3 ха, със състав здгл-5, см-3, бк-2, възраст 50 год., пълнота 0.9, бонитет 1,1,2. По ГСП от 2013 за подотдела е предвидено да се изведе отгледна сеч – пробирка с интензивност 25%.

Подотдел 38 д – ДГТ – Стопански клас БВ, категория: специална, землище с. Стоките, склопена широколистна гора с площ 3.5 ха, със състав бк-7, см-2, здгл-1, възраст 40 год., пълнота 1.0, бонитет 2,1,1. По ГСП от 2013 за подотдела е предвидено да се изведе отгледна сеч – прореждане с интензивност 25%.

Подотдел 98 ж1 – ДГТ – Стопански клас БВ, категория: специална, землище с. Стоките в склопена широколистна гора с площ 15,3 ха, със състав бк-10, възраст 130 год. пълнота 0.7, бонитет 2. По ГСП от 2013 за подотдела е предвидено да се изведе възобновителна сеч – групово постепенна с интензивност 20%. В отделна сортиментна ведомост с вид на сечта – техническа на площ от 0,06 ха. са сортиментирани – 28 м3 пл. стояща маса. Площта и ползването в дясната страна на план извлечението са по остатъци и подотдела ще остане преходен за 2024г.

Подотдел 115 о – ДГТ – Стопански клас БВ, категория: специална, землище с. Стоките в склопена широколистна гора с площ 13,3 ха, със състав бк-10, възраст 40 год., пълнота 1.0, бонитет 2. По ГСП от 2013 за подотдела е предвидено да се изведе отгледна сеч – прореждане с интензивност 25%. Площта и ползването в дясната страна на план извлечението са по остатъци и подотдела ще остане преходен за 2024г.

Подотдел 131 х1 – ДГТ – Стопански клас ЧБК, категория: стопанска, землище с. Стоките в склопена култура с площ 2,1 ха, със състав чб-8,

възраст 65 год. бб-2, възраст 65 г. пълнота 0.9, бонитет 2. По ГСП от 2013 за подотдела е предвидено да се изведе трансформация - отгледна сеч – пробирка с интензивност 20%.

Подотдел 131 ш1 – ДГТ – Стопански клас ЧБК, категория: стопанска, землище с. Стоките в склопена култура с площ 1,9 ха, със състав чб-7, възраст 65 год. бб-3, възраст 65 г. пълнота 0.8, бонитет 1. По ГСП от 2013 за подотдела е предвидено да се изведе трансформация - отгледна сеч – пробирка с интензивност 15%. Площта и ползването в дясната страна на план извлечението са по остатъци и подотдела ще остане преходен за 2024г.

Подотдел 132 ж – ДГТ – Стопански клас Смесен Игл. Шир., категория: защитна, землище с. Кръвеник в склопена смесена гора с площ 5,4 ха, със състав чб-4, възраст 60 год., бб-4, см-1, бк-1, пълнота 0.7, бонитет 2,2,1,3. По ГСП от 2013 за подотдела е предвидено да се изведе трансформация отгледна сеч – пробирка в гъстите групи с интензивност 10%.

Подотдел 132 л – ДГТ – Стопански клас Смесен Игл. Шир., категория: защитна, землище с. Кръвеник в склопена смесена гора с площ 6,3 ха, със състав чб-5, възраст 60 год., бб-4, бк-1, пълнота 0.9, бонитет 2,2,3. По ГСП от 2013 за подотдела е предвидено да се изведе трансформация - отгледна сеч – пробирка с интензивност 15%. Площта и ползването в дясната страна на план извлечението са по остатъци и подотдела ще остане преходен за 2024г.

Подотдел 132 п – ДГТ – Стопански клас Смесен Игл. Шир., категория: специална, землище с. Кръвеник в склопена смесена гора с площ 5,8 ха, със състав бб-4, възраст 60 год., чб-2, бк-4, пълнота 0.8, бонитет 2,2,3. По ГСП от 2013 за подотдела е предвидено да се изведе трансформация - отгледна сеч – пробирка с интензивност 15%.

Подотдел 132 а2 – ДГТ – Стопански клас ЧБК, категория: защитна, землище с. Кръвеник в склопена култура с площ 0,9 ха, със състав чб-8, бб-1, бк-1, възраст 60 год., пълнота 0.8, бонитет 1,1,2. По ГСП от 2013г. за подотдела е предвидено да се изведе трансформация - отгледна сеч – пробирка с интензивност 15%.

Подотдел 133 ж – ДГТ – Стопански клас ЧБК, категория: защитна, землище с. Кръвеник в склопена култура с площ 6,2 ха, със състав чб-10, възраст 60 год., пълнота 0.9, бонитет 1. По ГСП от 2013 за подотдела е предвидено да се изведе трансформация - отгледна сеч – пробирка с интензивност 20%. Площта и ползването в дясната страна на план извлечението са по остатъци и подотдела ще остане преходен за 2024г.

Подотдел 141 о – ДГТ – Стопански клас Смесен Игл. Шир., категория: защитна, землище с. Стоките в склопена смесена гора с площ 11,6 ха, със състав бб-3, възраст 55 год. чб-2 здб-3, ак-2, пълнота 0.9, бонитет 2,2,2,2. По ГСП от 2013 за подотдела е предвидено да се изведе трансформация - отгледна сеч – пробирка с интензивност 20% и възобновяване в групите с акация с интензивност 100% за акацията. Площта и ползването в дясната



страна на план извлечението са по остатъци и подотдела ще остане преходен за 2024г.

Подотдел 159 и1 – ДГТ – Стопански клас БСр, категория: специална, землище с. Стоките в склопена широколистна гора с площ 6,1 ха, със състав бк-7, възраст 70 год. бб-3, възраст 55 г. пълнота 0.9, бонитет 3.2. По ГСП от 2013 за подотдела е предвидено да се изведе отгледна сеч – пробирка с интензивност 15%. Площта и ползването в дясната страна на план извлечението са по остатъци и подотдела ще остане преходен за 2024г.

Подотдел 161 п – ДГТ – Стопански клас Смесен Игл.Шир., категория: защитна, землище с. Стоките в склопена смесена гора с площ 6,0 ха, със състав бб-5, възраст 60 год. см-2,бк-3, пълнота 0.8, бонитет 1. По ГСП от 2013 за подотдела е предвидено да се изведе трансформация - отгледна сеч – пробирка с интензивност 15%.

Подотдел 180 о – ДГТ – Стопански клас БВ, категория: стопанска, землище с. Кръвеник, склопена широколистна гора с площ 19,2 ха, със състав бк-6, гбр-1, трп-1, едрлп-1, бб-1, възраст 70 год., пълнота 0.8, бонитет 2. По ГСП от 2013 за подотдела е предвидено да се изведе възобновяване – с интензивност до 20% за трепетликата на площ от 4 ха.

Подотдел 137 о1 – ДГТ – Стопански клас ЧБК, категория: защитна, землище с. Стоките, склопена иглолистна култура с площ 1,2 ха, със състав чб-10, възраст 60 год., пълнота 0., бонитет 1. По план извлечение РДГ 05-4651/2022г. за подотдела е предвидено да се изведе отглеждане - пробирка с интензивност 15%. Площта и ползването в дясната страна на план извлечението са по остатъци и подотдела ще остане преходен за 2024г.

  
ИНЖ. ИВАН СТЕПАНОВ

Директор на ТН ДЛС „Росица“



ДО  
ДИРЕКТОРА НА  
РИОСВ –ВЕЛИКО ТЪРНОВО

## УВЕДОМЛЕНИЕ

Част А - за планове, програми и проекти

(в съответствие с изискванията на чл.10, ал.1 от Наредба за условията и реда за извършване на оценка за съвместимостта на планове, програми, проекти и инвестиционни предложения с предмета и целите на опазване на Защитените зони)

От ТП ДЛС „Росица“ Севлиево гр. Севлиево ул. Славянска № 24 тел. 0886767350;  
0675/33367

/име, адрес и телефон за контакт, орган или оправомощено по закон трето лице /

гр. Севлиево ЕИК 2016168050189

/селгалише и единен идентификационен код на юридическото лице/

Пълен пощенски адрес:5400 гр. Севлиево обл. Габрово, ул. „Славянска“ №24

Телефон/GSM, факс и e-mail: +359 88 6767350; 0675/33367; rositsa@scdp.bg

Управител или изпълнителен директор на фирмата- възложител инж. Иван Степанов

Директор на ТП ДЛС „Росица“ Севлиево

Лице за контакти: инж. Иван Степанов Директор на ТП ДЛС „Росица“ Севлиево

Телефон/GSM, факс и e-mail:

Уважаеми г-н Директор,

Уведомяваме Ви, че фирма/ физическо лице ТП ДЛС „Росица“ Севлиево  
има план/програма/проект: ГСП

предвиждаща инвестиционно предложение: Извеждане на отгледни, възобновителни  
и сечи за трансформация в подотдели : 38 „е“, 38 „д“, 98 „ж1“, 115 „о“, 131 „х1“,  
131 „ш1“, 132 „ж“, 132 „л“, 132 „п“, 132 „а2“, 133 „ж“, 141 „о“, 159 „и1“, 161 „п“,  
180 „о“, 137 „о1“.

Обща информация за предложения/те план, програма и проект:



а) основание за изготвяне на плана, програмата и проекта – нормативен или административен акт: Наредба за сечите, ЗГ

б) период на действие и етапи на изпълнение на плана, програмата и проекта: 2023г. В процес на изготвяне.

в) териториален обхват (национален, регионален, областен, общински, за по-малки

територии) с посочване на съответните области и общини: обл. Габрово, общ. Севлиево

г) основни цели и предмет на плана, програмата и проекта: усвояване на повредена дървесина и ограничаване на разпространението на болести и вредители по дървесните видове, устойчиво стопанисване на горските екосистеми.

д) срокове и етапи на изготвянето на плана или програмата: 2023г.

е) (нова - ДВ, бр. 94 от 2012 г., в сила от 30.11.2012 г.) природни ресурси, предвидени за използване по време на строителството и експлоатацията:

ж) предвидено водоземане за питейни, промишлени и други нужди - чрез обществено водоснабдяване (ВиК или друга мрежа) и/или от повърхностни води, и/или подземни води, необходими количества, съществуващи съоръжения или необходимост от изграждане на нови:

3. Орган, отговорен за одобряването, и орган по прилагането на плана, програмата и проекта РДГ гр. В. Търново, ЛЗС гр. София

4. Друга информация по преценка на възложителя:

### Приложение към чл. 10, ал. 2

(Доп. - ДВ, бр. 81 от 2010 г., в сила от 15.10.2010 г.)

Приложения към уведомлението по чл. 10, ал. 1:

### Част А - за планове, програми и проекти

1. Характеристика на плана, програмата и проекта относно:

а) инвестиционните предложения по Приложение № 1 към чл. 92, т. 1 и Приложение № 2 към чл. 93, ал. 1, т. 1 и 2 ЗООС и/или други инвестиционни предложения с предполагаемо значително въздействие върху околната среда, спрямо които предлаганият план/програма/проект определя критерии, нормативи и други ръководни условия от значение за бъдещото им разрешаване или одобряване по отношение на местоположение, характер, мащабност и експлоатационни условия.....

б) мястото на предлагания план/програма в цялостния процес или йерархия на планиране, степен на подробност на предвижданията:

2. Задание за изготвяне на плана, програмата и проекта:

3. План-извлечения за ползване на гори:

отдел	подотдел	землище	кадастрален №	Натура		
38	е	Стоките	69417.240.503	BG0001493		
38	д	Стоките	69417.240.503	BG0001493	91WO	
98	ж1	Стоките	69417.419.7	BG0001493	91WO	
115	о	Стоките	69417.481.1	Извън		
131	х1	Кръвеник	40275.411.1	Извън		
			40275.411.7			
			40275.422.24			
			40275.422.28			
131	ш1	Кръвеник	40275.422.24	Извън		
132	ж	Кръвеник	40275.415.4	Извън		
			40275.415.9			
			40275.415.131			
			40275.415.135			
132	л	Кръвеник	40275.415.128	Извън		
			40275.415.131			
			40275.414.2			
			40275.414.4			
			40275.414.6			
			40275.414.7			
			40275.414.8			
			40275.414.11			
			40275.414.12			
			40275.414.14			
132	п	Кръвеник	40275.413.8	Извън		
132	а2	Кръвеник	40275.413.15	Извън		
133	ж	Кръвеник	40275.402.84	Извън		
			40275.12.104			
141	о	Стоките	69417.441.13			





- Подотдел 132 „л“, землище на с. Кръвеник, площ по ГСП 6,3 ха; стопански клас: Смесен Игл.Шир., Предложение за ползване по ГСП Отглеждане/пробирка 15% в гъстите групи. По План-извлечение трансформация/пробирка 15%. Оставаща площ за усвояване 1,7 ха.
- Подотдел 132 „п“, землище на с. Кръвеник, площ по ГСП 5,8 ха; стопански клас: Смесен Игл.Шир., Предложение за ползване по ГСП Отглеждане/пробирка 15% в гъстите групи. По План-извлечение трансформация/пробирка 15%.
- Подотдел 132 „а2“, землище на с. Кръвеник, площ по ГСП 0,9 ха; стопански клас: ЧБК., Предложение за ползване по ГСП Отглеждане/пробирка 15%. По План-извлечение трансформация/пробирка 15%.
- Подотдел 133 „ж“, землище на с. Кръвеник, площ по ГСП 6,2 ха; стопански клас: ЧБК., Предложение за ползване по ГСП Отглеждане/пробирка 25%. По План-извлечение трансформация/пробирка 20%. Оставаща площ за усвояване 3,6 ха.
- Подотдел 141 „о“, землище на с. Стоките, площ по ГСП 11,6 ха; стопански клас: Смесен Игл.Шир., Предложение за ползване – Трансформация/пробирка 20%; и възобновителна в групите с акация. Оставаща площ за усвояване 5,8 ха.
- Подотдел 159 „и1“, землище на с. Стоките, площ по ГСП 6,1 ха; стопански клас: БСр. Предложение за ползване – Отглеждане/пробирка 15%. Оставаща площ за усвояване 2,9 ха.
- Подотдел 161 „п“, землище на с. Стоките, площ по ГСП 6,0 ха; стопански клас: Смесен Игл.Шир. Предложение за ползване – Трансформация/пробирка 15%.
- Подотдел 180 „о“, землище на с. Кръвеник, площ по ГСП 19,2 ха; стопански клас: БВ. Предложение за ползване Възобновителна за трепетликата с интензивност 20% на площ 4,0 ха.
- Подотдел 137 „о1“, землище на с. Стоките, площ по ГСП 1,2 ха; стопански клас: ЧБК. Предложение за ползване – Трансформация/пробирка 15%. Оставаща площ за усвояване 0,8 ха. по ПИ РДГ-05-4651/2022г.

Дата: 19.12.2023г.

Възложител:.....







Образец по чл. 526, ал. 3, т. 1 от  
НСГ и  
по § 3, ал. 3, т. 1 от ПЗР на НСГ

## ИЗПЪЛНИТЕЛНА АГЕНЦИЯ ПО ГОРИТЕ

Проверил: .....  
РДГ .....

РДГ .....

.....  
(име, фамилия, длъжност)

Дата: .....ГОД.

Одобрявам: .....

(име, фамилия, длъжност)

Дата: ..... ГОД

СЪГЛАСУВАМ:.....  
инж. Пламен Драголов, ръководител ГСП  
„Силва 2003“ ООД  
(име, фамилия, длъжност, фирма)  
Дата:.....год.  
(съгласува се в случаите на чл. 526, ал. 8 от НСГ)



## ПЛАН-ИЗВЛЕЧЕНИЕ

в гори, собственост на Държавата  
(държавата, община, юридическо лице, физическо лице)

Община/ДГС/ДЛС/УОГС Росица

**ПРЕДСТАВИЛ:**

ТП ДЛС „Росица“, инж. Иван Степанов, Директор  
собственик/ упълномощен представител  
(ведомство, име, фамилия, длъжност)

Дата: 2023 год.

**ИЗГОТВИЛ:**

инж. Йордан Христов, лесничей, ТП ДЛС „Росица“  
(подпис, име, фамилия, длъжност, месторабота)

№ и дата на удостоверението за упражняване на лесовъдска практика: 2495/20.09.2011г.

Място на издаване гр. Севлиево



Насока на стопанисване/ Вид на сечта по горскостопански план	Подробно описание на вида, състоянието на подраста и подлеса	Предложение за ползване				
		площ	стояща маса с клоно	Насока на стопанисване/ вид на сечта	процент на ползване	Забележка стар отдел и подотдел по ЛУП от 2013 г.
16	17	18	19	20	21	22
	отглеждане прб 25%	3,3	317	отглеждане прб	25	По ПИ РДГ05-10863/02.11.2022г.
	отглеждане прр 25%	3,5	246	отглеждане прр	25	По ПИ РДГ05-10863/02.11.2022г.
	възобновяване гр. пост. 20%	8,7	1061	възобновяване гр. пост.	20	По ПИ РДГ05-10754/04.11.2022г.
	отглеждане-прр, 25%	5,9	567	отглеждане-прр.	25	По ПИ РДГ05-10978/04.11.2022г.
	трансформация-прб. 25%	2,1	255	трансф. прб.	20	По ПИ РДГ05-10754/01.11.2022г.
	трансформация-прб. 15%	1	63	трансф. прб.	15	По ПИ РДГ05-10754/01.11.2022г.
	трансформация прб. 15%	1,3	261	трансф. прб. в г. гр	10	По ПИ РДГ05-10977/04.11.2022г.



трансформация-прб.15%		1,7	179	трансф.прб.	15	По ПИ РДГ05-10977/04.11.2022г.
трансформация-прб.15%		5,8	364	трансф.прб.	15	По ПИ РДГ05-10977/04.11.2022г.
трансформация-прб.15%		0,9	151	трансф.прб.	15	По ПИ РДГ05-10977/04.11.2022г.
трансформация-прб.25%		3,6	546	трансф.прб.	20	По ПИ РДГ05-10978/04.11.2022г.
трансф.прб.20% и възобн.гола за ак.100%		5,8	569	трансф.прб.и възобн.в гр.с ак.	20	По ПИ РДГ05-10754/01.11.2022г.
отглеждане-прб.15%		2,9	175	отглеждане-прб.	15	По ПИ РДГ05-10754/01.11.2022г.
трансформация-прб.15%				трансф.прб.		По ПИ РДГ05-

възобн. за трп. 20%		4	236	възобн. за трп	20	По ПИ РДГО5- 10863/02.11.2022г.
отглеждане прб 15%		08	40	отглеждане прб	15	По ПИ РДГО5- 4651/2022г.

подотдели за водени на възобновителни сечи, не е работено с възобновителна сеч през последните 8 години.






132	л	Кръвеник	6,3	чб-5	60	0.9	22	34	2	См.Игл.Ши рЗФ	234	1690	250
				бб-4	40		18	22	2		134	1000	150
				бк-1	80		20	26	3		32	230	30
											400	2920	430
132	п	Кръвеник	5,8	бб-4	60	0.8	22	30	2	См.Игл.Ши рСпФ	152	1000	150
				чб-2			22	34	2		83	550	80
				бк-4	80		20	26	3		112	740	110
											347	2290	340
132	в2	Кръвеник	0,9	чб-8	60	0.8	24	38	1	ЧБК ЗФ	365	370	60
				бб-1			24	38	1		40	30	10
				бк-1	80		21	26	2		30	30	
											435	430	70
133	ж	Кръвеник	6,2	чб-10	60	0.9	24	32	1	ЧБК ЗФ	513	3590	900
											513	3590	900
141	о	Стоките	11,6	бб-3	55	0.9	22	30	2	См.Игл.Ши р.ЗФ	128	1700	140
				чб-2			21	30	2		89	1190	120
				збб-3	55		18	26	2		44	640	130
				ак-2	35		18	26	2		31	380	380
											292	3910	770
159	д1	Стоките	6,1	бк-7	70	0.9	17	18	3	БСр СпФ	178	1310	190
				бб-3	55		19	24	2		86	610	90
											264	1920	280
161	п	Стоките	6	бб-5	60	0.8	25	34	1	См Игл.Шир.З Ф	200	1360	200
				см-2			22	28	1		84	580	90
				бк-3			21	26	1		90	610	90



№ на отдела	подотдел	имот №	Землище	Залесена площ хектари	По горскостопански план 2013 год. в процес на изготвяне							Запас по горскосто пански			
					Състав	Възраст	Пълнота	Средна височина	Среден диаметър	Бонитет	Стопански клас, категория гора	На 1 хектар	На цялат	Предвидено ползване по горскостопан	
															куб.м стояща маса с клони
1	2	3	4	5	6	7	8	9	10	11	12	13	14	15	
38	е		Стоките	3,3	дгл-5	50	0.9	25	30	1	См Игл Шир СпФ	317	1190	230	
					см-3			22	26	1		141	550	260	
					бк-2			18	16	2		55	210	50	
												513	1950	540	
38	д		Стоките	3,5	бк-7	40	1.0	14	8	2	БВ СпФ	149	660	50	
					см-2			18	22	1		79	330	170	
					дгл-1			18	22	1		42	180	50	
												270	1170	270	
98	ж1		Стоките	15,3	бк-10	130	0.7	24,0	34	2	БВ СпФ	309	5300	1060	
												309	5300	1060	
115	о		Стоките	13,3	бк-10	40	1.0	13	14	2	БВ СпФ	191	3250	820	
												191	3250	820	
131	х1		Кръвеник	2,1	чб-8	65	0.9	23,0	36	2	ЧБК СтФ	392	930	230	
					бб-2			24,0	34	2		90	210	60	
												482	1140	290	
131	ш1		Кръвеник	1,9	чб-7	65	0.8	24	36	1	ЧБК СтФ	319	690	100	
					бк-3			70	20	22		2	84	180	30
												403	870	130	
132	ж		Кръвеник	5,4	чб-4	60	0.7	22	34	2	См.Игл.Ши р 3Ф	146	910	140	
					бб-4			22	34	2		133	820	140	
					см-1			22	34	1		37	230	30	
					бк-1			120	22	34		23	28	170	10
												344	2130	320	




МИНИСТЕРСТВО НА ЗЕМЕДЕЛИЕТО И ХРАНИТЕ  
СЕВЕРНОЦЕНТРАЛНО ДЪРЖАВНО ПРЕДПРИЯТИЕ - ДП ГАБРОВО  
ТП ДЪРЖАВНО ЛОВНО СТОПАНСТВО „РОСИЦА“

5400 гр. Севлиево, обл. Габрово, ул. "Славянска" № 24 Е И К 2016168050189  
e-mail: [rositsa@scdp.bg](mailto:rositsa@scdp.bg), [www.lagat.bg](http://www.lagat.bg), тел: +359 88 6767350; 0675/3-33-67

Изх. № PL04005  
.....2024 година

ДО  
ИНЖ. МАЯ РАДЕВА  
ДИРЕКТОР НА  
РИОСВ  
ГР. ВЕЛИКО ТЪРНОВО



УВАЖАЕМА ГОСПОЖО РАДЕВА,

Приложено, Ви изпращам допълнителна информация, относно Ваше писмо за план-извлечение с Изх. №4206/12.01.2023г. ДГТ на територията на ТП ДЛС „Росица“ – Севлиево.

- за подотдел 38 „е“; подотдела е маркиран; подотдела е включен в обект за добив №23019 ЕК за добив на дървесина със собствени работници; има одобрена план сметка от СЦДП – Габрово; включен е в КФЛ.

- за подотдел 38 „д“; подотдела е маркиран; подотдела е включен в обект за добив №23019 ЕК за добив на дървесина със собствени работници; има одобрена план сметка от СЦДП – Габрово; включен е в КФЛ.

- за подотдел 98 „ж1“; подотдела е маркиран; има сключен договор №ЕТ 01527/18.01.2023г.; добив на дървесина с фирма „Вълко 2012“ ЕООД; има одобрена план сметка от СЦДП – Габрово; включен е в КФЛ.

- за подотдел 115 „о“; подотдела е маркиран; има сключен договор №ЕТ01232/05.08.2022г.; с „Кроношпан-България“ ЕООД; има одобрена план сметка от СЦДП – Габрово; включен е в КФЛ.

- за подотдел 131 „х1“; подотдела е маркиран; включен е в обект за добив на дървесина със собствени работници № 23011; има сключен договор №1/16.01.2023г.; има одобрена план сметка от СЦДП – Габрово; включен е в КФЛ.

- за подотдел 131 „ш1“; подотдела е маркиран; включен е в обект за добив на дървесина със собствени работници № 23011; има сключен договор №1/16.01.2023г.; има одобрена план сметка от СЦДП – Габрово; включен е в КФЛ.

- за подотдел 132 „ж“; подотдела е маркиран; включен е в обект за добив на дървесина със собствени работници № 22020; има сключен договор №1/15.08.2022г.; има одобрена план сметка от СЦДП – Габрово; включен е в КФЛ.

- за подотдел 132 „л“; подотдела е маркиран; включен е в обект за добив на дървесина със собствени работници № 22020; има сключен договор №1/15.08.2022г.; има одобрена план сметка от СЦДП – Габрово; включен е в КФЛ.

- за подотдел 132 „п“; подотдела е маркиран; подотдела е включен в обект за добив №22021; добив на дървесина със собствени работници; има одобрена план сметка от СЦДП – Габрово; включен е в КФЛ.



- за подотдел 132 „а2“; подотдела е маркиран; подотдела е включен в обект за добив №22021; добив на дървесина със собствени работници; има одобрена план сметка от СИДП – Габрово; включен е в КФЛ.
- за подотдел 133 „ж“; подотдела е маркиран; има сключен договор с №1/16.01.2023г.; подотдела е включен в обект за добив №23013; добив на дървесина със собствени работници; има одобрена план сметка от СИДП – Габрово; включен е в КФЛ.
- за подотдел 141 „о“; подотдела е маркиран; включен е в КЛФ; до този момент няма сключен договор за подотдела.
- за подотдел 159 „и1“; подотдела е маркиран; има сключен договор с №1/20.03.2023г.; подотдела е включен в обект за добив №23015; добив на дървесина със собствени работници; има одобрена план сметка от СИДП – Габрово; включен е в КФЛ.
- за подотдел 161 „п“; подотдела е маркиран; включен е в КЛФ; до този момент няма сключен договор за подотдела.
- за подотдел 180 „о“; подотдела е маркиран; има сключен договор №ЕТ 01529/18.01.2023г.; добив на дървесина с фирма „Крис Лес 2016“ ЕООД; има одобрена план сметка от СИДП – Габрово; включен е в КФЛ.
- за подотдел 137 „о1“; подотдела е маркиран; подотдела е включен в обект за добив №22022; има сключен договор с №1/15.08.2022г. за добив на дървесина със собствени работници; има одобрена план сметка от СИДП – Габрово; включен е в КФЛ.

С уважение,

**ИНЖ. ИВАН СТЕПАНОВ**  
Директор на ТП ДЛС „Росица“



РЕПУБЛИКА БЪЛГАРИЯ  
МИНИСТЕРСТВО НА ОКОЛНАТА СРЕДА И ВОДИТЕ  
РЕГИОНАЛНА ИНСПЕКЦИЯ ПО ОКОЛНАТА СРЕДА И ВОДИТЕ - ВЕЛИКО ТЪРНОВО

Изх. №4109(2)/19.01.2024 г.

Изх. №4204(5)/19.01.2024 г.

Изх. №4205(5)/19.01.2024 г.

Изх. №4206(5)/19.01.2024 г.

ДО

ИНЖ. ИВАН ОЛЕГОВ СТЕПАНОВ  
ДИРЕКТОР НА ТП ДЛС - РОСИЦА  
ГР. СЕВЛИЕВО  
УЛ. „СЛАВЯНСКА“ №24

*Относно: План-извлечения за промяна вида и интензивността на сечта в насаждения, собственост на държавата, стопанисвани от ТП ДЛС „Росица“*

**УВАЖАЕМИ ГОСПОДИН СТЕПАНОВ,**

Във връзка с Ваши уведомления с вх. №4109 от 13.12.2023 г. и вх. №№4204; 4205; 4206 от 21.12.2023 г. на РИОСВ – Велико Търново, за горесцитираните план-извлечения за насаждения, стопанисвани от ТП ДЛС „Росица“ и предоставената допълнителна информация към тях с писма вх. №№4109(1) от 14.12.2023 г. и 4204(2); 4205(2); 4206(2) от 15.01.2024 г., след преглед на предоставената и наличната документация в РИОСВ – Велико Търново се установи, **че същите са били процедурирани** при изготвяне на горскостопанския план от 2013 година на ТП ДЛС „Росица“ и има издадено Решение №62-ОС/2013 на министъра на околната среда и водите за преценка на вероятната степенна значително отрицателно въздействие върху защитени зони, която се основава на определени мотиви и при спазване на определени условия, с които условия сте длъжни да се съобразявате при планиране и реализиране на дейностите.

В тази връзка, Ви информирам, че поради започналото реализиране на дейностите в предходен период, при поставяне на нови условия от наша страна е възможно да бъдат нарушени част от вече поставените такива с индивидуалния административен акт Решение №62-ОС/2013 на министъра на околната среда и водите, с което пък могат да бъдат накърнени Вашите права и законни интереси.

Допълнителни мотиви в тази насока са спазването на принципите за истинност по чл. 7 от АПК (*административните актове се основават на действителните факти*): в



случая реалното положение на терен, както и принципа за последователност и предвидимост в актовете и действията на административния орган по чл. 13 АПК. Конкретен израз на този принцип е и условието за допустимост за издаване на индивидуален административен акт по смисъла на чл. 27, ал. 2, т. 1 АПК (*липса на влязъл в сила административен акт със същия предмет и страни*). В случая цитираното по-горе Решение №62-ОС/2013 на министъра на околната среда и водите е такъв влязъл в сила индивидуален административен акт.

С уважение,

ИНЖ. МАЯ РАДЕВА

Директор на РИОСВ – Велико Търново

Изготвил:

Велислав Сираков,

Старши експерт, отдел ПД

Съгласувал:

Цветелин Иванов

Директор на дирекция КиПД

19.02.24

Съгласувал:

Христо Ангелов,

Главен юрисконсулт, дирекция АРПД

19.02.24 г.



РЕПУБЛИКА БЪЛГАРИЯ

МИНИСТЕРСТВО НА ОКОЛНАТА СРЕДА И ВОДИТЕ

РЕГИОНАЛНА ИНСПЕКЦИЯ ПО ОКОЛНАТА СРЕДА И ВОДИТЕ - ВЕЛИКО ТЪРНОВО

Изх. №4109 (4)/31.01.2024 г.  
Изх. №4204 (5)/31.01.2024 г.  
Изх. №4205 (5)/31.01.2024 г.  
Изх. №4206.....2024 г.

Регионална дирекция по горите  
гр. В. Търново 1061  
Вх. № РДГ05-.....  
Получено на 31.01.2024 г.

ДО  
ИНЖ. ДИЛЯНА ПИРОНКОВА  
ДИРЕКТОР НА РДГ – ВЕЛИКО ТЪРНОВО  
ГР. ВЕЛИКО ТЪРНОВО  
БУЛ. „БЪЛГАРИЯ“ №23

инж. В. Цонев  
01.02.24г. /

Относно: План-извлечения за промяна вида и интензивността на сечта в насаждения, собственост на държавата, стопанисвани от ТП ДЛС „Росица“

УВАЖАЕМА ГОСПОЖО ПИРОНКОВА, ВУ


Във връзка с Ваше писмо изх.№ РДГ05-946/29.01.2024г. , приложено представяме Ви, *план-извлечения за промяна вида и интензивността на сечта за отдели/подотдели, собственост на държавата, стопанисвани от ТП ДЛС „Росица“ за уточняване на фактическите подотдели.*

Приложение:

1. Преписка с вх. №4109/13.12.2023 г. на РИОСВ – Велико Търново за *План-извлечение за промяна вида и интензивността на сечта за отдели/подотдели, собственост на държавата, стопанисвани от ТП ДЛС „Росица“* - по електронна система за обмен на документи.
2. Преписка с вх. №4204/21.12.2023 г. на РИОСВ – Велико Търново за *План-извлечение за промяна вида и интензивността на сечта за отдели/подотдели, собственост на държавата, стопанисвани от ТП ДЛС „Росица“* - по електронна система за обмен на документи.
3. Преписка с вх. №4205/21.12.2023 г. на РИОСВ – Велико Търново за *План-извлечение за промяна вида и интензивността на сечта за отдели/подотдели, собственост на държавата, стопанисвани от ТП ДЛС „Росица“* - по електронна система за обмен на документи.
4. Преписка с вх. №4206/21.12.2023 г. на РИОСВ – Велико Търново за *План-извлечение за промяна вида и интензивността на сечта за отдели/подотдели, собственост на държавата, стопанисвани от ТП ДЛС „Росица“* - по електронна система за обмен на документи.

С уважение,

ИНЖ. МАЯ РАДЕВА  
Директор на РИОСВ – Велико Търново







РЕПУБЛИКА БЪЛГАРИЯ

МИНИСТЕРСТВО НА ОКОЛНАТА СРЕДА И ВОДИТЕ

РЕГИОНАЛНА ИНСПЕКЦИЯ ПО ОКОЛНАТА СРЕДА И ВОДИТЕ - ВЕЛИКО ТЪРНОВО

Изх. №4204 (11/12.01...2024 г.

Изх. №4205 (11/12.01...2024 г.

Изх. №4206.....2024 г.

ДО

ИНЖ. ИВАН ОЛЕГОВ СТЕПАНОВ

ДИРЕКТОР НА ТП ДЛС - РОСИЦА

ГР. СЕВЛИЕВО

УЛ. „СЛАВЯНСКА“ №24

Относно: *План-извлечения за промяна вида и интензивността на сечта в насаждения, собственост на държавата, стопанисвани от ТП ДЛС „Росица“*

**УВАЖАЕМИ ГОСПОДИН СТЕПАНОВ,**

Във връзка с Ваши уведомления с вх. №№4204; 4205; 4206 от 21.12.2023 г. на РИОСВ – Велико Търново, за горечитираните план-извлечения за насаждения, стопанисвани от ТП ДЛС Росица, относно необходимостта от провеждане на процедура по екологична оценка (ЕО) или оценка на въздействието върху околната среда (ОВОС) по реда на *Закона за опазване на околната среда*, както и на процедура по оценка за съвместимост (ОС) по реда на *Закона за биологичното разнообразие*, с цел коректно произнасяне от наша страна, Ви моля да предоставите следната информация за насажденията, в които не са посочени промени на параметрите:

1. Извършена ли е маркирация на насажденията за включване в КЛФ;
2. Включени ли са в годишния план за ползване;
3. Отдадени ли са на процедури;
4. Има ли сключени договори за извършване на дейностите.

С уважение,

ИНЖ. МАЯ РАДЕВА

Директор на РИОСВ – Велико Търново

Изготвил:

Велислав Сираков,

Старши експерт, отдел ПД

Съгласувал:

Цветелин Иванов

Директор на дирекция КиПД

12.01.24



МИНИСТЕРСТВО НА ЗЕМЕДЕЛИЕТО И ХРАНИТЕ  
СЕВЕРНОЦЕНТРАЛНО ДЪРЖАВНО ПРЕДПРИЯТИЕ - ДП ГАБРОВО  
ТП ДЪРЖАВНО ЛОВНО СТОПАНСТВО „РОСИЦА“  
5400 гр.Севлиево, обл.Габрово,ул.“Славянска“ № 24 Е И К 2016163080189  
e-mail: [rositsa@sedp.bg](mailto:rositsa@sedp.bg), [www.lagat.bg](http://www.lagat.bg), тел: +359 88 6767350; 0675/3-30-67

Изх. № Р104009  
... 21 ... 12 2023 година

МИНИСТЕРСТВО НА ОКОЛНАТА СРЕДА И ВОДИТЕ  
Регионална инспекция  
гр. Велико Търново  
Вх. № 4205 ... 21.12.2023


ДО  
ИНЖ. МАЯ РАДЕВА  
ДИРЕКТОР НА  
РИОСВ  
ГР. ВЕЛИКО ТЪРНОВО

УВАЖАЕМА ГОСПОЖО РАДЕВА,

Приложено, Ви изпращам план-извлечение с предложение за огледни и санитарни сечи, ДГТ на територията на ТП ДЛС „Росица“ – Севлиево.  
План-извлечението е съгласувано с фирма „Силва 2003“, която извършва инвентаризацията на горските територии на стопанството  
Подотделите в ПИ попадат във водопадна зона СОЗ пояс 2 и са включени в процедури за възлагане на горскостопански дейности в горските тери озии за ЛФ 2024г.  
За посочените подотдели има съгласувано ПИ с РДГ гр. В. Търново.

- Приложение: 1. План – извлечение – 1 бр.  
2. Таксационно описание – на електронен носител

С уважение,

ИНЖ. ИВАН СТЕЦАНОВ  
Директор на ТП ДЛС „Росица“  






МИНИСТЕРСТВО НА ЗЕМЕДЕЛИЕТО И ХРАНИТЕ  
СЕВЕРНОЦЕНТРАЛНО ДЪРЖАВНО ПРЕДПРИЯТИЕ – ДП ГАБРОВО

ТП ДЪРЖАВНО ЛОВНО СТОПАНСТВО „РОСИЦА”  
5400гр.Севлиево, обл.Габрово,ул.“Славянска” № 24 ЕИК2016168050189  
e-mail: [rositsa@sedp.bg](mailto:rositsa@sedp.bg), [www.lagat.bg](http://www.lagat.bg), тел: +359 88 6767350; 0675/3-33-67

## ОБЯСНИТЕЛНА ЗАПИСКА

относно по чл.52б,ал.3, т. 1 от НСГ и § 3, ал. 3, т. 1 от ПЗР на НСГ

### В ПОДОТДЕЛИ :

8н,62б,63з,63м,64а,68е,69ж,70к.

За подотделите има одобрени план извлечения от 2022г.

Подотдел 8 н – ДГТ – Стопански клас БВ, категория: специална, землище с. Кръвеник в склопена широколистна гора с площ 10,5 ха, със състав бк-7, възраст 40 год. бб-3, възраст 35 г. пълнота 1.0, бонитет 2. По ГСП от 2013 за подотдела е предвидено да се изведе отгледна сеч – прореждане с интензивност 25%

Подотдел 62 б – ДГТ – Стопански клас БВ, категория: специална, землище с. Стоките в склопена широколистна гора с площ 13,8 ха, със състав бк-9, бб-1, възраст 50 год., пълнота 0.9, бонитет 2. По ГСП от 2013 за подотдела е предвидено да се изведе отгледна сеч – прореждане с интензивност 20%.

Подотдел 63 з – ДГТ – Стопански клас БВ, категория: специална, землище с. Стоките в склопена широколистна гора с площ 13,4 ха, със състав бк-7, гбр-1, бб-1, см-1 възраст 50 год., пълнота 1.0, бонитет 2. По ГСП от 2013 за подотдела е предвидено да се изведе отгледна сеч – прореждане с интензивност 20%.

Подотдел 63 м – ДГТ – Стопански клас БВ, категория: специална, землище с. Стоките в склопена смесена гора с площ 18,9 ха, със състав бк-6, възраст 50 год. см-3, бб-1, пълнота 1.0, бонитет 2,1,3. По ГСП от 2013 за подотдела е предвидено да се изведе отгледна сеч – прореждане с интензивност 20%. В подотдела е маркирана отгледна сеч – прореждане с интензивност 20%. Има проектирани временни извозни горски пътища с обща дължина от 2000м. и ширина – 4м. съгласно Наредба №5 за строителство в горските територии без промяна на предназначението им. В отделна сортиментна ведомост на площ от 0,8 ха са сортиментирани - 500м<sup>3</sup> пл. стояща маса.

Подотдел 64 а – ДГТ – Стопански клас БВ, категория: специална, землище с. Стоките в склопена смесена гора с площ 13,8 ха, със състав бк-5, възраст 40 год. бб-2, гбр-2 и см-1, пълнота 1.0, бонитет 2. По ГСП от 2013 за подотдела е предвидено да се изведе отгледна сеч – прореждане с

интензивност 20%. В подотдела е маркирана отгледна сеч – прореждане с интензивност 20%. Има проектирани временни извозни горски пътища с обща дължина от 650м. и ширина – 4м. съгласно Наредба №5 за строителство в горските територии без промяна на предназначението им. В отделна сортиментна ведомост на площ от 0,2 ха са сортиментирани – 133 м<sup>3</sup> пл. стояща маса.

Подотдел 68 е – ДГТ – Стопански клас ББК, категория: специална, землище с. Стоките в склопена култура с площ 19,3 ха, със състав см-6, възраст 50 год., ела-1, бк-3, пълнота 0.9, бонитет 1,1,2. По ГСП от 2013 за подотдела е предвидено да се изведе санитарна и отгледна сеч в гъстите групи с интензивност 25%. Има проектирани временни извозни горски пътища с обща дължина от 1800 м. и ширина – 4м., както – 1 временен склад с площ 0,01ха; 3 бр. обръщала с обща площ 0,12ха. съгласно Наредба №5 за строителство в горските територии без промяна на предназначението им. В отделна сортиментна ведомост на площ от 1 ха са сортиментирани – 512 м<sup>3</sup> пл. стояща маса.

Подотдел 69 ж – ДГТ – Стопански клас ББК, категория: специална, землище с. Стоките в склопена култура с площ 2,4 ха, със състав см-8, възраст 50 год., бк-2, пълнота 1.0, бонитет 1,2. По ГСП от 2013 за подотдела е предвидено да се изведе санитарна сеч и отгледна сеч в гъстите групи с интензивност 30%.

Подотдел 70 к – ДГТ – Стопански клас ББК, категория: специална, землище с. Стоките в склопена култура с площ 7,8 ха, със състав см-6, възраст 45 год., бб-1, бк-3, пълнота 0.8, бонитет 1,3,2. По ГСП от 2013 за подотдела е предвидено да се изведе санитарна сеч и отгледна сеч в гъстите групи с обща интензивност 15%.

**ИНЖ. ИВАН СТЕПАНОВ**

Директор на ТП ДПС „Росица“





ДО  
ДИРЕКТОРА НА  
РИОСВ –ВЕЛИКО ТЪРНОВО

## УВЕДОМЛЕНИЕ

Част А - за планове, програми и проекти

( в съответствие с изискванията на чл.10, ал.1 от Наредба за условията и реда за извършване на оценка за съвместимостта на планове, програми, проекти и инвестиционни предложения с предмета и целите на опазване на Защитените зони)

От ТП ДЛС „Росица“ Севлиево гр. Севлиево ул. Славянска № 24 тел. 0886767350;  
0675/33367

/име, адрес и телефон за контакт, орган или оправомощено по закон трето лице /  
гр. Севлиево ЕИК 2016168050189

/седалище и единен идентификационен код на юридическото лице/

Пълн пощенски адрес:5400 гр. Севлиево обл. Габрово, ул. „Славянска“ №24

Телефон/GSM, факс и e-mail: +359 88 6767350; 0675/33367; rositsa@scdp.bg

Управител или изпълнителен директор на фирмата- възложител инж. Иван Степанов

Директор на ТП ДЛС „Росица“ Севлиево

Лице за контакти: инж. Иван Степанов Директор на ТП ДЛС „Росица“ Севлиево

Телефон/GSM, факс и e-mail:

Уважаеми г-н Директор,

Уведомяваме Ви, че фирма/ физическо лице ТП ДЛС „Росица“ Севлиево  
има план/програма/проект: ГСП

предвиждаща инвестиционно предложение: **Извеждане на отгледни и санитарни  
сечи в подотдели: 8 „н“, 62 „б“, 63 „з“, 63 „м“, 64 „а“, 68 „е“, 69 „ж“, 70 „к“.**

Обща информация за предложения/те план, програма и проект:

а) основание за изготвяне на плана, програмата и проекта – нормативен или  
административен акт: Наредба за сечите, ЗГ

б) период на действие и етапи на изпълнение на плана, програмата и проекта: 2023г. В процес на изготвяне.

в) териториален обхват (национален, регионален, областен, общински, за по-малки

територии) с посочване на съответните области и общини: обл. Габрово, общ. Севлиево

г) основни цели и предмет на плана, програмата и проекта: усвояване на повредена дървесина и ограничаване на разпространението на болести и вредители по дървесните видове, устойчиво стопанисване на горските екосистеми.

д) срокове и етапи на изготвянето на плана или програмата: 2023г.

е) (нова - ДВ, бр. 94 от 2012 г., в сила от 30.11.2012 г.) природни ресурси, предвидени за използване по време на строителството и експлоатацията:

ж) предвидено водовземане за питейни, промишлени и други нужди - чрез обществено водоснабдяване (ВиК или друга мрежа) и/или от повърхностни води, и/или подземни води, необходими количества, съществуващи съоръжения или необходимост от изграждане на нови:

3. Орган, отговорен за одобряването, и орган по прилагането на плана, програмата и проекта РДГ гр. В. Търново, ЛЗС гр. София

4. Друга информация по преценка на възложителя:

### Приложение към чл. 10, ал. 2

(Доп. - ДВ, бр. 81 от 2010 г., в сила от 15.10.2010 г.)

Приложения към уведомлението по чл. 10, ал. 1:

#### Част А - за планове, програми и проекти

1. Характеристика на плана, програмата и проекта относно:

а) инвестиционните предложения по Приложение № 1 към чл. 92, т. 1 и Приложение № 2 към чл. 93, ал. 1, т. 1 и 2 ЗООС и/или други инвестиционни предложения с предполагаемо значително въздействие върху околната среда, спрямо които предлаганият план/програма/проект определя критерии, нормативи и други ръководни условия от значение за бъдещото им разрешаване или одобряване по отношение на местоположение, характер, мащабност и експлоатационни условия.



б) мястото на предлагания план/програма в цялостния процес или йерархия на планиране, степен на подробност на предвижданията:

2. Задание за изготвяне на плана, програмата и проекта:

3. План-извлечения за ползване на гори:

отдел	подотдел	землище	кадастрален №	Натура		
8	н	Кръвеник	40275.2.909	BG0001493	СОЗ пояс 2	9130
			40275.2.906			
			40275.2.926			
			40275.2.928			
62	б	Стоките	69417.400.3	BG0001493	СОЗ пояс 2	91W0
63	з	Стоките	69417.244.407	BG0001493	СОЗ пояс 2	9130
63	м	Стоките	69417.244.407	BG0001493	СОЗ пояс 2	9130
64	а	Стоките	69417.244.407	BG0001493	СОЗ пояс 2	9130
68	е	Стоките	69417.244.408	BG0001493	СОЗ пояс 2	
			69417.244.407			
69	ж	Стоките	69417.244.408	BG0001493	СОЗ пояс 2	
70	к	Стоките	69417.243.931	BG0001493	СОЗ пояс 2	
			69417.243.932			

4. Карта или друг актуален графичен материал на засегнатата територия, таблици, схеми, снимки и др. - по преценка на възложителя, приложения:

За подотделите има съгласувани план – извлечения с РДГ В. Търново от 2022г.

ПИ обхваща следните подотдели на територията на ТП ДЛС „Росица“ гр. Севлиево, находящи се в СОЗ пояс 2, в който ще се изведат отгледни и санитарни сечи. Подотделите са задействани по ГСП от 2013г., който е в процес на изготвяне и съгласуван с фирма „Силва 2003“ ООД. Подотделите са включени в процедура. Посочените площи и количества дървесина са приравнени до момента.

Целта на ПИ е: подотделите да бъдат изработени без да се налагат неустойки върху фирмата извършваща добива в него.

- Подотдел 8 „н“, землище на с. Кръвеник, площ по ГСП 10,5 ха; стопански клас: БВ. Предложение за ползване – Отглеждане/прореждане 25%.
- Подотдел 62 „б“, землище на с. Стоките, площ по ГСП 13,8 ха; стопански клас: БВ. Предложение за ползване – Отглеждане/прореждане 20%. Оставаща площ за усвояване към момента – 6,7 ха.

- Подотдел 63 „з“, землище на с. Стоките, площ по ГСП 13,4 ха; стопански клас: БВ. Предложение за ползване – Отглеждане/прореждане 20%. Оставаша площ за усвояване към момента – 12,4 ха.
- Подотдел 63 „м“, землище на с. Стоките, площ по ГСП 18,9 ха; стопански клас: БВ. Предложение за ползване – Отглеждане/прореждане 20%.
- Подотдел 64 „а“, землище на с. Стоките, площ по ГСП 13,8 ха; стопански клас: БВ. Предложение за ползване – Отглеждане/прореждане 20%.
- Подотдел 68 „е“, землище на с. Стоките, площ по ГСП 19,3 ха; стопански клас: ББК. Предложение за ползване – Отглеждане/прореждане 25%; в гъстите групи и санитарна за иглолистните.
- Подотдел 69 „ж“, землище на с. Стоките, площ по ГСП 2,4 ха; стопански клас: ББК. Предложение за ползване – Отглеждане/прореждане 30%; в гъстите групи и санитарна за смърча.
- Подотдел 70 „к“, землище на с. Стоките, площ по ГСП 7,8 ха; стопански клас: ББК. Предложение за ползване – Отглеждане/прореждане 15%; в гъстите групи и санитарна за иглолистните.

Дата: 19.12.2023г.

Възложител:.....







Образец по чл. 52б, ал. 3, т. 1 от  
НСГ и  
по § 3, ал. 3, т. 1 от ПЗР на НСГ

## ИЗПЪЛНИТЕЛНА АГЕНЦИЯ ПО ГОРИТЕ

Проверил: .....  
РДГ: .....

Одобрявам: .....

РДГ: .....

.....

(име, фамилия, длъжност)

Дата: .....Год.

(име, фамилия, длъжност)

Дата: ..... Год.

СЪГЛАСУВАМ: .....  
инж. Пламен Драголов, ръководител ГСП  
„Силва 2003“ ООД  
(име, фамилия, длъжност, фирма)  
Дата: ..... год.  
(съгласува се в случаите на чл. 52б, ал. 3 от НСГ)



## ПЛАН-ИЗВЛЕЧЕНИЕ


в гори, собственост на **Държавата**  
(държавата, община, юридическо лице, физическо лице)  
Община/ДГС/ДЛС/УОГС Росица

ПРЕДСТАВИЛ:  
ТП ДЛС „Росица“, инж. Иван Степанов, Директор  
собственик/ упълномощен представител  
(ведомство, име, фамилия, длъжност)

Дата: 2023 год.

ИЗГОТВИЛ:  
инж. Йордан Христов, лесничей, ТП ДЛС „Росица“  
(подпис, име, фамилия, длъжност, месторабота)

№ и дата на удостоверение за упражняване на лесовъдска практика: 2495/20.09.2011г.  
Място на издаване гр. Севлиево



№ на отдела	подотдел	ИМОТ №	Землище	Залесена площ хектари	По горскостопански план 2013 год.в процес на изготвяне							Запас по горскостопански		
					Състав	Възраст	Пълнота	Средна височина	Среден диаметър	Бонитет	Стопански клас, категория гора	На 1 хектар	На цял цятат	Предвидено ползване по горскостопан
8	н		Кръвеник	10,5	бк-7 66-3	40 35	1.0	15,0 17,0	10 22	2 2	БВ СпФ	165 104	2160 1300	430 430
62	б		Стоките	13,8	бк-9 66-1	50 45	0.9	17 19	16 20	2 2	БВ СпФ	228 36	3770 590	560 90
63	з		Стоките	13,4	бк-7 гбр-1 66-1 см-1	50	1.0	18 17 19 19	18 16 26 26	2 2 3 1	БВ СпФ	213 28 40 43	3360 460 620 680	670 100 120 140
63	м		Стоките	18,9	бк-6 см-3 66-1	50	1.0	16 16 19	18 20 26	2 1 3	БВ СпФ	155 101 40	3570 2280 890	720 460 180
64	а		Стоките	13,8	бк-5 гбр-2 66-2 см-1	40	1.0	15,0 14,0 18,0 15,0	16 14 24 18	2 2 2 1	БВ СпФ	118 43 75 31	2020 740 1220 520	410 150 240 110
68	е		Стоките	19,3	см-6 ела-1 бг-3	50 60	0.9	20 16 18	22 16 16	1 1 2	ББК СпФ	247 32 82	5580 740 1860	1400 120 100
69	ж		Стоките	2,4	см-8 бк-2	50	1.0	20 18	22 18	1 2	ББК СпФ	366 61	8180 1020 180	1620 290 40



Насока на стопанисване/ Вид на сечта по горскостопански план	Подробно описание на вида, състоянието на подраста и подлеса	Предложение за ползване				
		площ	стояща маса с клони	Насока на стопанисване/ вид на сечта	процент на ползване	Забележка стар отдел и подотдел по ЛУП от 2013 г.
		ха	м <sup>3</sup>			
16	17	18	19	20	21	22
отглеждане-прр. 25%		10,5	627	отглеждане-прр.	25	По ПИ РДГ05-10978/04.11.2022г.
отглеждане-прр.20		6,7	362	отглеждане-прр.	20	По ПИ РДГ05-10977/04.11.2022г.
отглеждане-прр.20%		12,4	787	отглеждане-прр.	20	По ПИ РДГ05-10978/04.11.2022г.
отглеждане-прр.20%	-	18,9	1860	отглеждане-прр.	20	По ПИ РДГ05-10978/04.11.2022г.
отглеждане-прр.20%	-	13,8	1039	отглеждане-прр.	20	По ПИ РДГ05-10978/04.11.2022г.
отглеждане сан.25%		15	2233	санитарна и прр. в г.групи	25	По ПИ РДГ05-10978/04.11.2022г.
отглеждане сан.30%		2,4	222	санитарна и прр. в		По ПИ РДГ05-








МИНИСТЕРСТВО НА ЗЕМЕДЕЛИЕТО И ХРАНИТЕ  
СЕВЕРНОЦЕНТРАЛНО ДЪРЖАВНО ПРЕДПРИЯТИЕ - ДП ГАБРОВО  
ТП ДЪРЖАВНО ЛОВНО СТОПАНСТВО „РОСИЦА“  
5400 гр. Севлиево, обл. Габрово, ул. „Славянска“ № 24 Е И К 2016168050189  
e-mail: rositsa@scdp.bg, www.lagat.bg, тел: +359 88 6767350; 0675/3-33-67

Изх. № 11040/24  
.....2024 година

ДО  
ИНЖ. МАЯ РАДЕВА  
ДИРЕКТОР НА  
РИОСВ  
ГР. ВЕЛИКО ТЪРНОВО



УВАЖАЕМА ГОСПОЖО РАДЕВА,

Приложено. Ви изпращам допълнителна информация, относно Ваше писмо за план-извлечение с Изх. №4205/12.01.2023г. ДГТ на територията на ТП ДЛС „Росица“ – Севлиево.

- за подотдел 8 „н“; подотдела е маркиран; има сключен договор №ЕТ01761/07.04.2023г.; добив на дървесина с фирма „Лес 1979“ ООД; има одобрена план сметка от СИДП – Габрово; включен е в КФЛ.
- за подотдел 62 „б“; подотдела е маркиран; има сключен договор №17070-1/05.08.2022г.; добив на дървесина с фирма „Крис Лес 2016“ ЕООД; има одобрена план сметка от СИДП – Габрово; включен е в КФЛ.
- за подотдел 63 „з“; подотдела е маркиран; включен е в обект за добив на дървесина със собствени работници № 23018 ЕК; има одобрена план сметка от СИДП – Габрово; включен е в КФЛ.
- за подотдел 63 „м“; подотдела е маркиран; има сключен договор №16661/17.02.2021г.; с „Кроношпан-България“ ЕООД; има одобрена план сметка от СИДП – Габрово; включен е в КФЛ.
- за подотдел 64 „а“; подотдела е маркиран; включен е в обект за добив на дървесина със собствени работници № 23018 ЕК; има одобрена план сметка от СИДП – Габрово; включен е в КФЛ.
- за подотдел 68 „е“; подотдела е маркиран; има сключен договор №ЕТ01232/05.08.2022г.; с „Кроношпан-България“ ЕООД; има одобрена план сметка от СИДП – Габрово; включен е в КФЛ.
- за подотдел 69 „ж“; подотдела е маркиран; има сключен договор №ЕТ01232/05.08.2022г.; с „Кроношпан-България“ ЕООД; има одобрена план сметка от СИДП – Габрово; включен е в КФЛ.
- за подотдел 70 „к“; подотдела е маркиран; има сключен договор №ЕТ01232/05.08.2022г.; с „Кроношпан-България“ ЕООД; има одобрена план сметка от СИДП – Габрово; включен е в КФЛ.

С уважение,

ИНЖ. ИВАН СТЕПАНОВ  
Директор на ТП ДЛС „Росица“



РЕПУБЛИКА БЪЛГАРИЯ  
МИНИСТЕРСТВО НА ОКОЛНАТА СРЕДА И ВОДИТЕ  
РЕГИОНАЛНА ИНСПЕКЦИЯ ПО ОКОЛНАТА СРЕДА И ВОДИТЕ - ВЕЛИКО ТЪРНОВО

Изх. №4109(2)/19.01.2024 г.

Изх. №4204(5)/19.01.2024 г.

Изх. №4205(5)/19.01.2024 г.

Изх. №4206.....2024 г.

ДО

ИНЖ. ИВАН ОЛЕГОВ СТЕПАНОВ  
ДИРЕКТОР НА ТП ДЛС - РОСИЦА  
ГР. СЕВЛИЕВО  
УЛ. „СЛАВЯНСКА“ №24

*Относно: План-извлечения за промяна вида и интензивността на сечта в насаждения, собственост на държавата, стопанисвани от ТП ДЛС „Росица“*

**УВАЖАЕМИ ГОСПОДИН СТЕПАНОВ,**

Във връзка с Ваши уведомления с вх. №4109 от 13.12.2023 г. и вх. №№4204; 4205; 4206 от 21.12.2023 г. на РИОСВ – Велико Търново, за горечитираните план-извлечения за насаждения, стопанисвани от ТП ДЛС „Росица“ и предоставената допълнителна информация към тях с писма вх. №№4109(1) от 14.12.2023 г. и 4204(2); 4205(2); 4206(2) от 15.01.2024 г., след преглед на предоставената и наличната документация в РИОСВ – Велико Търново се установи, **че същите са били процедурирани** при изготвяне на горскостопанския план от 2013 година на ТП ДЛС „Росица“ и има издадено Решение №62-ОС/2013 на министъра на околната среда и водите за преценка на вероятната степенна значително отрицателно въздействие върху защитени зони, която се основава на определени мотиви и при спазване на определени условия, с които условия сте длъжни да се съобразявате при планиране и реализиране на дейностите.

В тази връзка, Ви информирам, че поради започналото реализиране на дейностите в предходен период, при поставяне на нови условия от наша страна е възможно да бъдат нарушени част от вече поставените такива с индивидуалния административен акт Решение №62-ОС/2013 на министъра на околната среда и водите, с което пък могат да бъдат накърнени Вашите права и законни интереси.

Допълнителни мотиви в тази насока са спазването на принципите за истинност по чл. 7 от АПК (*административните актове се основават на действителните факти*): в




случая реалното положение на терен, както и принципа за последователност и предвидимост в актовете и действията на административния орган по чл. 13 АПК. Конкретен израз на този принцип е и условието за допустимост за издаване на индивидуален административен акт по смисъла на чл. 27, ал. 2, т. 1 АПК (*липса на влязъл в сила административен акт със същия предмет и страни*). В случая цитираното по-горе Решение №62-ОС/2013 на министъра на околната среда и водите е такъв влязъл в сила индивидуален административен акт.

С уважение,

ИНЖ. МАЯ РАДЕВА

Директор на РИОСВ – Велико Търново



Изготвил:

Велислав Сираков,

Старши експерт, отдел ПД

Съгласувал:

Цветелин Ивано

Директор на дирекция КиПД

19.02.24

Съгласувал:

Христо Ангелов,

Главен юрисконсулт, дирекция КиПД

19.02.24

отглеждане сан.15%		7,8	404	санитарна и прр. в г.групи	15	По ПИ РДГО5- 10978/04.11.2022г.





РЕПУБЛИКА БЪЛГАРИЯ  
МИНИСТЕРСТВО НА ОКОЛНАТА СРЕДА И ВОДИТЕ

РЕГИОНАЛНА ИНСПЕКЦИЯ ПО ОКОЛНАТА СРЕДА И ВОДИТЕ - ВЕЛИКО ТЪРНОВО

Изх. №4109/4/31.01.2024 г.  
Изх. №4204.....2024 г.  
Изх. №4205.....2024 г.  
Изх. №4206.....2024 г.

Регионална дирекция по горите  
гр. В. Търново 1058  
Вх. № РДГ05-.....  
Получено на 31.01.2024 г.

ДО  
ИНЖ. ДИЛЯНА ПИРОНКОВА  
ДИРЕКТОР НА РДГ – ВЕЛИКО ТЪРНОВО  
ГР. ВЕЛИКО ТЪРНОВО  
БУЛ. „БЪЛГАРИЯ“ №23

инж. В. Цочев

01.02.24г. ✓

Относно: План-извлечения за промяна вида и интензивността на сечта в насаждения, собственост на държавата, стопанисвани от ТП ДЛС „Росица“

УВАЖАЕМА ГОСПОЖО ПИРОНКОВА, ВЦ

Във връзка с Ваше писмо изх.№ РДГ05-946/29.01.2024г. , приложено представяме Ви, *план-извлечения за промяна вида и интензивността на сечта за отдели/подотдели, собственост на държавата, стопанисвани от ТП ДЛС „Росица“ за уточняване на фактическите подотдели.*

Приложение:

1. Преписка с вх. №4109/13.12.2023 г. на РИОСВ – Велико Търново за *План-извлечение за промяна вида и интензивността на сечта за отдели/подотдели, собственост на държавата, стопанисвани от ТП ДЛС „Росица“* - по електронна система за обмен на документи.

2. Преписка с вх. №4204/21.12.2023 г. на РИОСВ – Велико Търново за *План-извлечение за промяна вида и интензивността на сечта за отдели/подотдели, собственост на държавата, стопанисвани от ТП ДЛС „Росица“* - по електронна система за обмен на документи.

3. Преписка с вх. №4205/21.12.2023 г. на РИОСВ – Велико Търново за *План-извлечение за промяна вида и интензивността на сечта за отдели/подотдели, собственост на държавата, стопанисвани от ТП ДЛС „Росица“* - по електронна система за обмен на документи.

4. Преписка с вх. №4206/21.12.2023 г. на РИОСВ – Велико Търново за *План-извлечение за промяна вида и интензивността на сечта за отдели/подотдели, собственост на държавата, стопанисвани от ТП ДЛС „Росица“* - по електронна система за обмен на документи.

С уважение,

ИНЖ. МАЯ РАДЕВА  
Директор на РИОСВ – Велико Търново






МИНИСТЕРСТВО НА ЗЕМЕДЕЛИЕТО И ХРАНИТЕ  
СЕВЕРНОЦЕНТРАЛНО ДЪРЖАВНО ПРЕДПРИЯТИЕ - ДП ГАБРОВО  
ТП ДЪРЖАВНО ЛОВНО СТОПАНСТВО „РОСИЦА“

5400 гр. Севлиево, обл. Габрово, ул. "Славянска" № 24 Е И К 2016168050189  
e-mail: [rositsa@scdp.bg](mailto:rositsa@scdp.bg), [www.lagat.bg](http://www.lagat.bg), тел: +359 88 6767350; 0675/3-33-67

Изх. № РА 04091  
14.12 2023 година



ДО  
ИНЖ. МАЯ РАДЕВА  
ДИРЕКТОР НА  
РИОСВ  
ГР. ВЕЛИКО ТЪРНОВО

УВАЖАЕМА ГОСПОЖО РАДЕВА,

Приложено, Ви изпращам писмо с допълнителна информация относно подотдел 71 „а“, включен в план-извлечение с Вх. № 4109/13.12.2023г. с предложение за възобновителна сеч – групово-постепенна. ДГТ на ТП ДЛС „Росица“ – Севлиево.

Подотдел 71 „а“ е маркиран на 03.11.2023г., като е маркирана групово-постепенна сеч с интензивност 20%. Има издадено позволително за сеч с № 747413, издадено на 24.11.2023г. До момента на временен склад има отсечена около 60 пл. м3 дървесина и в сечището около 80 м3пл. от площ около 1.0 ха., което е близо половината от предвидената за усвояване маса. В подотдела се извършва добив на дървесина и в момента, което предполага оставането на съвсем малък остатък за 2024г. Основна причина подотдела да не бъде приключен в срок е голямото количество сняг, което падна, както и лошите метеорологични условия.

Необходимо е удължаване поради изтичане срока по ГСП та ТП ДЛС „Росица“, който е 2013г.-2023г.

С уважение,

ИНЖ. ИВАН СТЕПАНОВ  
Директор на ТП ДЛС „Росица“







РЕПУБЛИКА БЪЛГАРИЯ  
МИНИСТЕРСТВО НА ОКОЛНАТА СРЕДА И ВОДИТЕ  
РЕГИОНАЛНА ИНСПЕКЦИЯ ПО ОКОЛНАТА СРЕДА И ВОДИТЕ - ВЕЛИКО ТЪРНОВО

Изх. №4109(2)/19.01.2024 г

Изх. №4204.....2024 г.

Изх. №4205.....2024 г.

Изх. №4206.....2024 г.

ДО

ИНЖ. ИВАН ОЛЕГОВ СТЕПАНОВ

ДИРЕКТОР НА ТП ДЛС - РОСИЦА

ГР. СЕВЛИЕВО

УЛ. „СЛАВЯНСКА“ №24

*Относно: План-извлечения за промяна вида и интензивността на сечта в насаждения, собственост на държавата, стопанисвани от ТП ДЛС „Росица“*

**УВАЖАЕМИ ГОСПОДИН СТЕПАНОВ,**

Във връзка с Ваши уведомления с вх. №4109 от 13.12.2023 г. и вх. №№4204; 4205; 4206 от 21.12.2023 г. на РИОСВ – Велико Търново, за горечитираните план-извлечения за насаждения, стопанисвани от ТП ДЛС „Росица“ и предоставената допълнителна информация към тях с писма вх. №№4109(1) от 14.12.2023 г. и 4204(2); 4205(2); 4206(2) от 15.01.2024 г., след преглед на предоставената и наличната документация в РИОСВ – Велико Търново се установи, **че същите са били процедурирани** при изготвяне на горскостопанския план от 2013 година на ТП ДЛС „Росица“ и има издадено Решение №62-ОС/2013 на министъра на околната среда и водите за преценка на вероятната степенна значително отрицателно въздействие върху защитени зони, която се основава на определени мотиви и при спазване на определени условия, с които условия сте длъжни да се съобразявате при планиране и реализиране на дейностите.


В тази връзка, Ви информирам, че поради започналото реализиране на дейностите в предходен период, при поставяне на нови условия от наша страна е възможно да бъдат нарушени част от вече поставените такива с индивидуалния административен акт Решение №62-ОС/2013 на министъра на околната среда и водите, с което пък могат да бъдат накърнени Вашите права и законни интереси.

Допълнителни мотиви в тази насока са спазването на принципите за истинност по чл. 7 от АПК (*административните актове се основават на действителните факти*): в

случая реалното положение на терен, както и принципа за последователност и предвидимост в актовете и действията на административния орган по чл. 13 АПК. Конкретен израз на този принцип е и условието за допустимост за издаване на индивидуален административен акт по смисъла на чл. 27, ал. 2, т. 1 АПК (*липса на влязъл в сила административен акт със същия предмет и страни*). В случая цитираното по-горе Решение №62-ОС/2013 на министъра на околната среда и водите е такъв влязъл в сила индивидуален административен акт.

С уважение,

ИНЖ. МАЯ РАДЕВА  
Директор на РИОСВ – Велико Търново



Изготвил:  
Велислав Сираков,  
Старши експерт, отдел ПД

Съгласувал:  
Цветелин Ив  
Директор на дирекция КиПД 19.02.24

Съгласувал:  
Христо Ангелов,  
Главен юрисконсулт 19.02.24



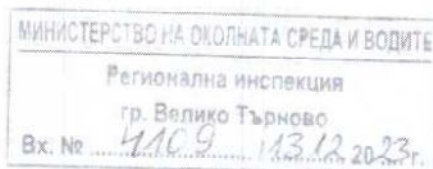




МИНИСТЕРСТВО НА ЗЕМЕДЕЛИЕТО И ХРАНИТЕ  
СЕВЕРНОЦЕНТРАЛНО ДЪРЖАВНО ПРЕДПРИЯТИЕ - ДП ГАБРОВО  
ТП ДЪРЖАВНО ЛОВНО СТОПАНСТВО „РОСИЦА“

5400 гр. Севлиево, обл. Габрово, ул. "Славянска" № 24 Е И К 2016168050189  
e-mail: [rositsa@scdp.bg](mailto:rositsa@scdp.bg), [www.lagat.bg](http://www.lagat.bg), тел: +359 88 6767350; 0675/3-33-67

Изх. № Р104088  
.....13.12.....2023 година



ДО  
ИНЖ. МАЯ РАДЕВА  
ДИРЕКТОР НА  
РИОСВ  
ГР. ВЕЛИКО ТЪРНОВО

УВАЖАЕМА ГОСПОЖО РАДЕВА,

Приложено, Ви изпращам план-извлечение с предложение за извеждане на възобновителна сеч – групово-постепенна, ДГТ на територията на ТП ДЛС „Росица“ – Севлиево.

План-извлечението е съгласувано с фирма „Силва 2003“, която извършва инвентаризацията на горските територии на стопанството, която представи в работен вариант таксационните описания.

Подотдела в ПИ попада във вододейна зона СОЗ пояс 2 и е включен в процедура за възлагане на горскостопански дейности в горските територии за ЛФ 2024г.

Подотдела не попада в гора фаза на старост и през последните 7 г. не са извеждани възобновителни сечи в него с насока на стопанисване – възобновяване.

- Приложение: 1. План – извлечение – 1 бр.  
2. Таксационно описание – на електронен носител

С уважение,

ИНЖ. ИВАН СТЕПАНОВ  
Директор на ТП ДЛС „Росица“

**ДИРЕКТОРА НА  
РИОСВ –ВЕЛИКО ТЪРНОВО**

**УВЕДОМЛЕНИЕ**

Част А - за планове, програми и проекти

( в съответствие с изискванията на чл.10, ал.1 от Наредба за условията и реда за извършване на оценка за съвместимостта на планове, програми , проекти и инвестиционни предложения с предмета и целите на опазване на Защитените зони)

От ТП ДЛС „Росица“ Севлиево гр. Севлиево ул. Славянска № 24 тел. 0886767350;  
0675/33367

/име, адрес и телефон за контакт, орган или оправомощено по закон трето лице /  
гр. Севлиево ЕИК 2016168050189

/седалище и единен идентификационен код на юридическото лице/

Пълен пощенски адрес:5400 гр. Севлиево обл. Габрово, ул. „Славянска“ №24

Телефон/GSM, факс и e-mail: +359 88 6767350; 0675/33367; rositsa@scdp.bg

Управител или изпълнителен директор на фирмата- възложител инж. Иван Степанов

Директор на ТП ДЛС „Росица“ Севлиево

Лице за контакти: инж. Иван Степанов Директор на ТП ДЛС „Росица“ Севлиево

Телефон/GSM, факс и e-mail:

**Уважаеми г-н Директор,**

Уведомяваме Ви, че фирма/ физическо лице ТП ДЛС „Росица“ Севлиево  
има план/програма/проект: ГСП

предвиждаща инвестиционно предложение: **Извеждане на възобновителна сеч в  
подотдел: 71 „а“.**

**Обща информация за предложения/те план, програма и проект:**

а) основание за изготвяне на плана, програмата и проекта – нормативен или  
административен акт: Наредба за сечите, ЗГ



.....  
б) период на действие и етапи на изпълнение на плана, програмата и проекта:  
2023г. В процес на изготвяне.  
.....

в) териториален обхват (национален, регионален, областен, общински, за по-малки

територии) с посочване на съответните области и общини: обл. Габрово, общ. Севлиево

г) основни цели и предмет на плана, програмата и проекта: усвояване на повредена дървесина и ограничаване на разпространението на болести и вредители по дървесните видове, устойчиво стопанисване на горските екосистеми.

д) срокове и етапи на изготвянето на плана или програмата: 2023г.  
.....

е) (нова - ДВ, бр. 94 от 2012 г. , в сила от 30.11.2012 г.) природни ресурси, предвидени за използване по време на строителството и експлоатацията:  
.....

ж) предвидено водоземане за питейни, промишлени и други нужди - чрез обществено водоснабдяване (ВиК или друга мрежа) и/или от повърхностни води, и/или подземни води, необходими количества, съществуващи съоръжения или необходимост от изграждане на нови:  
.....  
.....  
.....

3. Орган, отговорен за одобряването, и орган по прилагането на плана, програмата и проекта РДГ гр. В. Търново, ЛЗС гр. София

4. Друга информация по преценка на възложителя:  
.....  
.....

### **Приложение към чл. 10, ал. 2**

(Доп. - ДВ, бр. 81 от 2010 г., в сила от 15.10.2010 г.)

Приложения към уведомлението по чл. 10, ал. 1:

### **Част А - за планове, програми и проекти**

1. Характеристика на плана, програмата и проекта относно:

а) инвестиционните предложения по Приложение № 1 към чл. 92, т. 1 и Приложение № 2 към чл. 93, ал. 1, т. 1 и 2 ЗООС и/или други инвестиционни предложения с предполагаемо значително въздействие върху околната среда, спрямо които предлаганият план/програма/проект определя критерии, нормативи и други ръководни условия от значение за бъдещото им разрешаване или одобряване по отношение на местоположение, характер, мащабност и експлоатационни условия.....  
.....  
.....

.....  
.....  
б) мястото на предлагания план/програма в цялостния процес или йерархия на планиране, степен на подробност на предвижданията:  
.....  
.....

2. Задание за изготвяне на плана, програмата и проекта:  
.....  
.....  
.....

3. План-извлечения за ползване на гори:

отдел	подотдел	землище	кадастрален №	Натура	
71	а	Стоките	69417.243.385	BG0001493	СОЗ пояс 2

4. Карта или друг актуален графичен материал на засегнатата територия, таблици, схеми, снимки и др. - по преценка на възложителя, приложения:

Прилагам файл с новите таксационни описания на подотделите съгласувани от фирма „Силва 2003“, която изготвя инвентаризацията на горските територии в ТП ДЛС „Росица“.

ПИ обхваща следните подотдел на територията на ТП ДЛС „Росица“ гр. Севлиево, находящ се в СОЗ пояс 2, в който ще се изведе възобновителна сеч. Подотдела е задействан по ГСП от 2013г., който е в процес на изготвяне и съгласуван с фирма „Силва 2003“ ООД. Подотдела е включен в процедура, има сключен договор и в момента в него се водят лесовъдски мероприятия.

Целта на ПИ е: подотдела да бъде изработен без да се налагат неустойки върху фирмата извършваща добива в него.

- Подотдел 71 „а“, землище на с. Стоките, площ 2,0 ха; стопански клас: БВ, Предложение за ползване – Възобновяване/групово-постепенна 30%.

Дата: 12.12.2023г.

Възложител:





НСГ,



Образец по чл. 52, ал. 2 и ал.3 от

по чл. 52а, ал. 3, т.1 от НСГ и  
по § 3, ал. 3, т. 1 от ПЗР на НСГ

## ИЗПЪЛНИТЕЛНА АГЕНЦИЯ ПО ГОРИТЕ

Проверил: .....  
ИАГ/РДГ.....

Одобрявам: .....  
ИАГ/РДГ.....

.....  
.....  
(име, фамилия, длъжност)

.....  
.....  
(име, фамилия, длъжност)

Дата: .....год.

Дата: ..... год.

## ПЛАН-ИЗВЛЕЧЕНИЕ

по чл.52 ал.2 и ал.3, чл.52а ал. 3, т. 1 и § 3, ал. 3, т. 1 от Наредба 8 за сечите в горите

2024 год.

в гори, собственост на Държавата  
(държавата, община, юридическо лице, физическо лице)

Община/ДГС/ДЛС Росица

СЪГЛАСУВАЛ:  
инж. Пламен Драголов  
„Силва 2003“, ръководител ГСП



ПРЕДСТАВИЛ:  
собственик/ упълномощен представител  
ТП ДЛС Росица, инж. Иван Степанов, Директор  
(ведомство, име, фамилия, длъжност)

Дата: 2023 год.

ИЗГОТВИЛ:  
инж. Йордан Христов, ТП ДЛС Росица  
(подпис, име, фамилия, длъжност, месторабота)

№ и дата на удостоверение за упражняване на лесовъдска практика: 2495/20.09.2011г.

№ на отдела	подотдел	имот №	Землище	Залесена площ хектари	По горскостопански план 2013 год.в							Запас по		
					Състав	Възраст	Пълнота	Средна височина	Среден диаметър	Бонитет	Стопански клас, категория гора	На 1 хектар	На цялат	Предвид ено
1	2	3	4	5	6	7	8	9	10	11	12	13	14	15
71	а		Стоките	2.0	бк-10	150	0.7	29	46	2	БВ СпФ	520	1160	400
											СОЗ 2	520	1160	400

Настоящия подотдел не във гора фаза на старост. В предложеният подотдел за извеждане



Насока на стопанисване/ Вид на сечта по горскостопански план	Подробно описание на вида, състояни ето на подроста и подлеса	Предложение за ползване				
		площ	стояща маса с клони	Насока на стопанисване/ вид на сечта	процент на ползване	Забележка стар отдел и подотдел по ЛУП от 2013 г.
		ха	м <sup>3</sup>			
16	17	18	19	20	21	22
Възобновяване гр.пост.30 %	бк.сем.Н-1м. А-10г.	2.0	400	Възобновяване гр.пост.	20 30	71 а

на възобновителна сеч, не е работено с възобновителна сеч през последните 7 години